

DELIMITACIÓNS	ÁREAS DE PLANEAMENTO	SIMBOLOXÍA	REDE ELÉCTRICA			
<ul style="list-style-type: none"> <li>---+--- LÍMITE MUNICIPAL</li> <li>----- SOLO URBANO</li> <li>----- SOLO URBANIZABLE</li> <li>----- SOLO DE NÚCLEO RURAL</li> <li>DESLINDE DO D.P.M.T.</li> <li>+++++ SERVIZO DE PROTECCIÓN DE COSTAS</li> <li>----- ZONA DE INFLUENCIA</li> <li>----- D.P.M.T.</li> <li>----- LIÑA DE RIBEIRA</li> </ul>	<ul style="list-style-type: none"> <li>AP.R. ÁREA DE PLANEAMENTO REMITIDO               <ul style="list-style-type: none"> <li>P.E.R.I. (PLAN ESPECIAL DE REFORMA INTERIOR)</li> <li>P.E.P.R.I. (PLAN ESPECIAL DE PROTECCIÓN E REFORMA INTERIOR)</li> <li>P.E.P.C.H. (PLAN ESPECIAL DE PROTECCIÓN DE CASCO HISTÓRICO)</li> <li>P.E.O.N.R. (PLAN ESPECIAL DE ORDENACIÓN DE NÚCLEO RURAL)</li> <li>P.E.I.D. (PLAN ESPECIAL DE INFRAESTRUTURAS E DOTACIÓNS)</li> <li>P.E.P.I.D. (PLAN ESPECIAL DE PROTECCIÓN, INFRAESTRUTURAS E DOTACIÓNS)</li> <li>P.E.P.O.I.D. (PLAN ESPECIAL DE PROTECCIÓN, ORDENACIÓN, INFRAESTR. E DOTACIÓNS)</li> <li>P.E.P. (PLAN PARCIAL EN SECTOR DE SOLO URBANIZABLE)</li> <li>P.P. (PLAN PARCIAL EN SECTOR DE SOLO URBANO)</li> </ul> </li> <li>AP.T. ÁREA DE PLANEAMENTO TRANSITORIO</li> <li>AP.S. ÁREA DE PLANEAMENTO SUBSISTENTE</li> <li>S.A.U./P.P. (PLAN PARCIAL)</li> <li>AP.D. ÁREA DE PLANEAMENTO DETALLADO</li> </ul>	<ul style="list-style-type: none"> <li>----- ALIÑACIÓN</li> <li>----- LIÑA DE FONDO OU RECUMENTO (LIÑA LÍMITE DE EDIFICACIÓN NAS ESTRADAS)</li> <li>----- LIÑA DE SOPORTAL OU PASO EN PLANTA BAIXA</li> <li>----- ACCIÓN DO SISTEMA DE INFRAESTRUTURAS DE SERVIZO</li> </ul>	<ul style="list-style-type: none"> <li>● TRANSFORMADOR</li> <li>15ABDC MATRICULA DO TRANSFORMADOR</li> <li>----- REDE DE MEDIA TENSIÓN</li> <li>----- REDE SOTERRADA DE MEDIA TENSIÓN</li> </ul>	<ul style="list-style-type: none"> <li>----- REDE PROPOSTA</li> <li>● PUNTO DE CONEXIÓN COA INFRAESTRUTURA EXISTENTE</li> </ul>		<p><b>PLAN XERAL DE ORDENACIÓN MUNICIPAL</b></p> <p><b>SADA</b></p> <p>DOCUMENTO PARA APROBACIÓN DEFINITIVA <b>MARZO 2017</b></p> <p>ORDENACIÓN DETALLADA</p> <p><b>REDE DE ELECTRICIDADE</b></p> <p>CÓDIGO DE PLANO: <b>OD-RE-F2</b></p> <p>A1: 1/2.000 A3: 1/4.000</p>

## **ORDENACIÓN DETALLADA**

### **ÍNDICE DE TEMAS:**

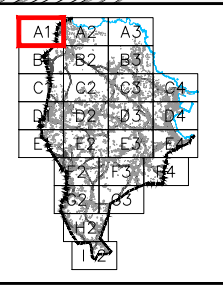
OD-RA - REDE DE ABASTECIMIENTO	E: 1/4000
OD-RS - REDE DE SANEAMIENTO	E: 1/4000
OD-RE - REDE DE ELECTRICIDADE	E: 1/4000
OD-RG - REDE DE GAS	E: 1/4000
OD-RT - REDE DE TELECOMUNICACIÓNS	E: 1/4000

**ORDENACIÓN DETALLADA**

OD-RA - REDE DE ABASTECIMENTO DE AUGA E: 1/4000



DELIMITACIÓN	ÁREAS DE PLANEAMENTO	SIMBOLOXÍA	REDE DE ABASTECIMENTO	Ø000mm MATERIAL E DIÁMETRO
- - - - LÍMITE MUNICIPAL - - - - SOLO URBANO - - - - SOLO URBANIZABLE - - - - SOLO DE NÚCLEO RURAL - - - - DESLINDE DO D.P.M.T. + + + + + SERVIDUME PROTECCIÓN DE COSTAS - - - - ZONA DE INFLUENCIA - - - - D.P.M.T. - - - - LIÑA DE RIBEIRA	A.P.R. ÁREA DE PLANEAMENTO REMITIDO P.E.R.I. (PLAN ESPECIAL DE REFORMA INTERIOR) P.E.P.R.I. (PLAN ESPECIAL DE PROTECCIÓN E REFORMA INTERIOR) P.E.P.C.H. (PLAN ESPECIAL DE PROTECCIÓN DE CASCO RURAL) P.E.O.N.R. (PLAN ESPECIAL DE ORDENACIÓN DE NÚCLEO RURAL) P.E.I.D. (PLAN ESPECIAL DE INFRAESTRUTURAS E DOTACIÓN) P.E.P.I.D. (PLAN ESPECIAL DE PROTECCIÓN, INFRAESTRUTURAS E DOTACIÓN) P.E.P.O.I.D. (PLAN ESPECIAL DE PROTECCIÓN, ORDENACIÓN, INFRAESTR. E DOTACIÓN) P.E.P. (PLAN ESPECIAL DE PROTECCIÓN) P.P. (PLAN PARCIAL EN SECTOR DE SOLO URBANIZABLE) A.P.T. ÁREA DE PLANEAMENTO TRANSITORIO A.P.S. ÁREA DE PLANEAMENTO SUBSISTENTE S.A.U./P.P. (PLAN PARCIAL) A.P.D. ÁREA DE PLANEAMENTO DETALLADO	- - - - ALIÑACIÓN - - - - LIÑA DE FONDO OU RECUMENTO (LIÑA LÍMITE DE EDIFICACIÓN NAS ESTRADAS) - - - - LIÑA DE SOPORTAL OU PASO EN PLANTA BAIXA - - - - ACCIÓN DO SISTEMA DE INFRAESTRUTURAS DE SERVIZO XERAL LOCAL XERAL LOCAL	- - - - REDE DE ABASTECIMENTO XERAL POR GRAVIDADE - - - - PRINCIPAIS ARTERIAS DE DISTRIBUCIÓN ● DEPÓSITO - - - - REDE PROPOSTA ● PUNTO DE CONEXIÓN COA INFRAESTRUTURA EXISTENTE	FC Fibrocemento HF Fundición PE Polietileno PVC Cloruro de polivinilo



PLAN XERAL DE ORDENACIÓN MUNICIPAL

# SADA

DOCUMENTO PARA APROBACIÓN DEFINITIVA MARZO 2017

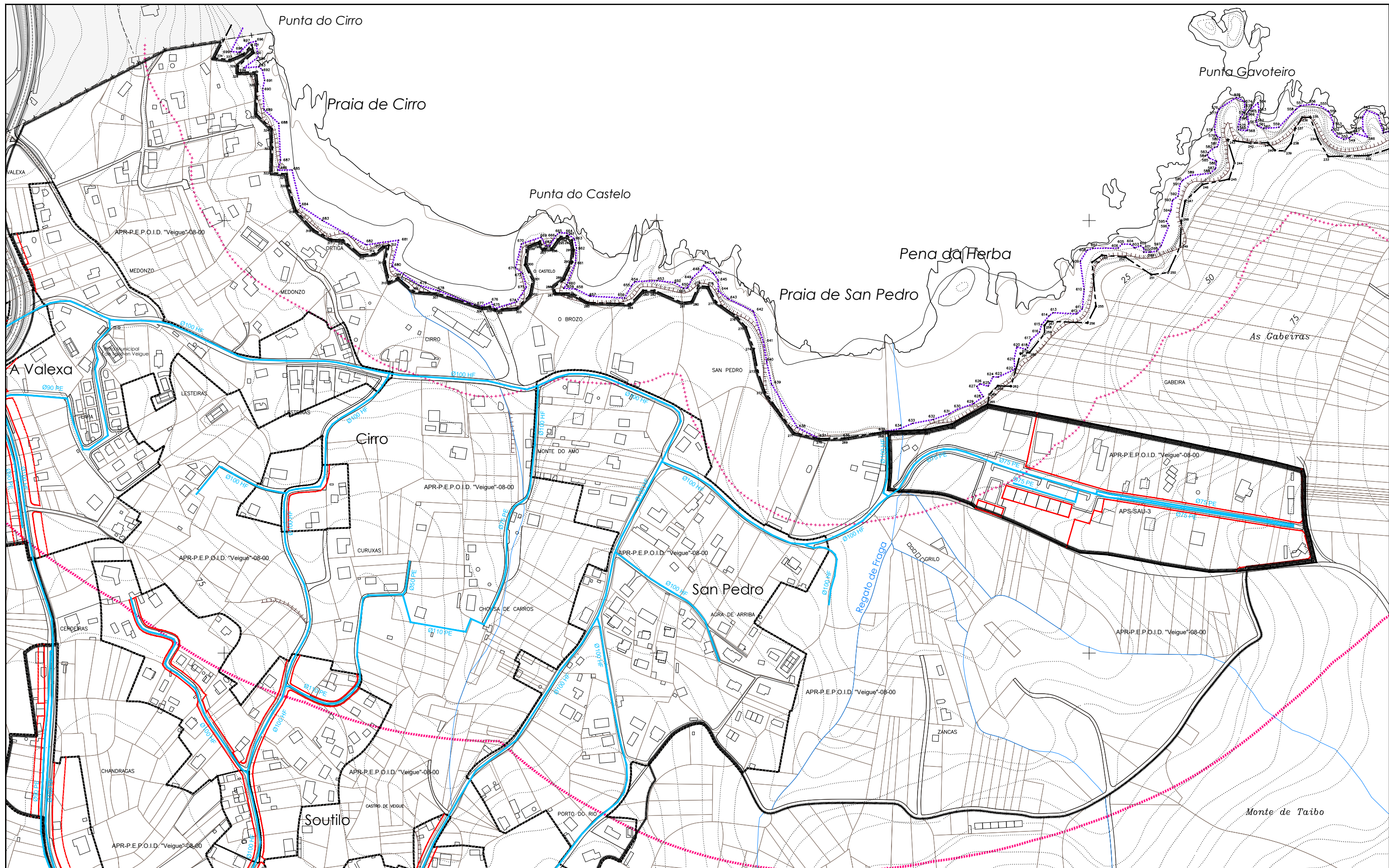
ORDENACIÓN DETALLADA

## REDE DE ABASTECIMENTO DE AUGA

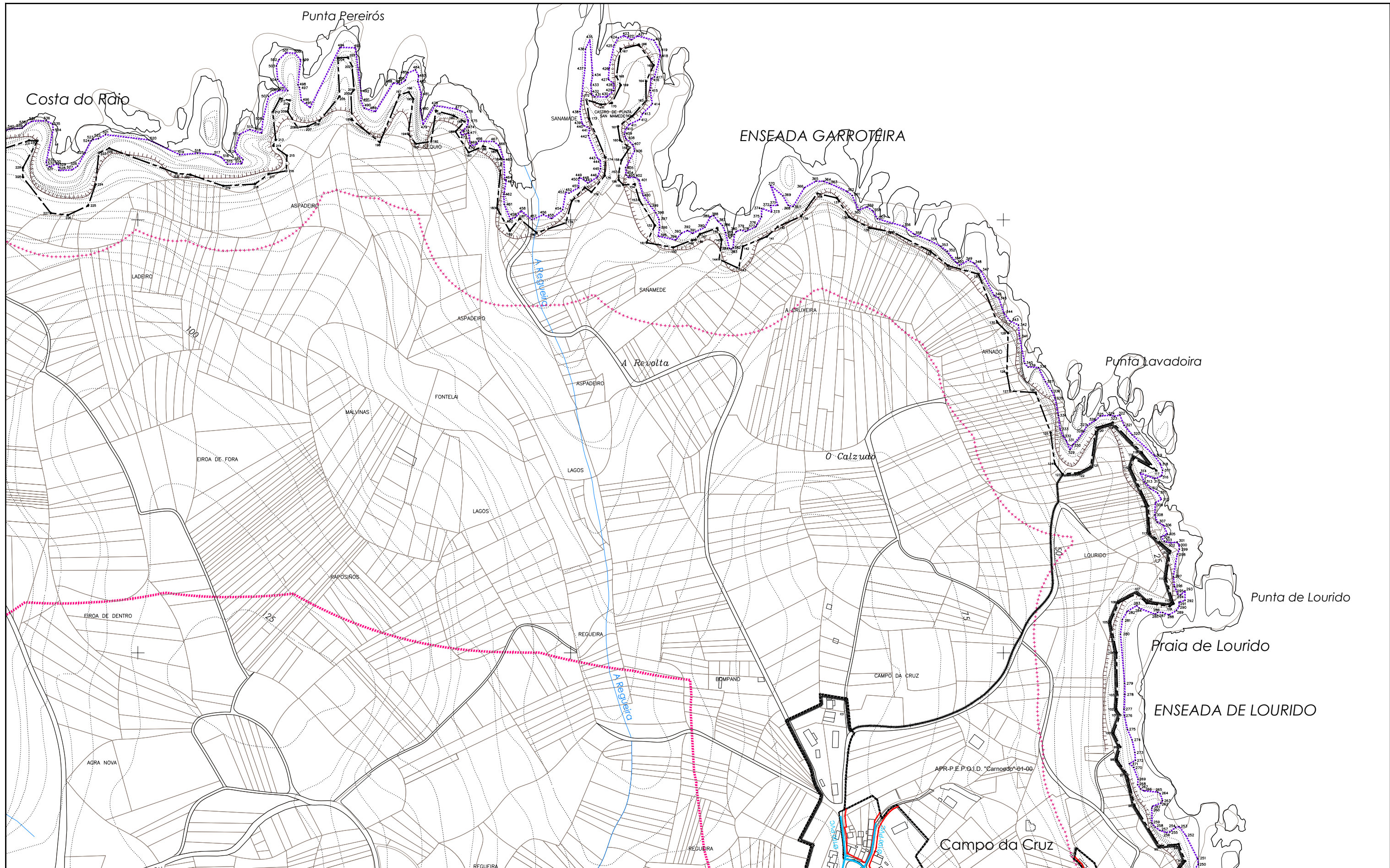
CÓDIGO DE PLANO: OD-RA-A1

ANGEL L. MONTEOLIVA DÍAZ, ARQUITECTO

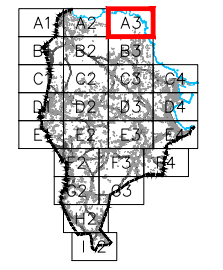
A1: 1/2.000 A3: 1/4.000



<p><b>DELIMITACIÓNS</b></p> <p>---+--- LÍMITE MUNICIPAL</p> <p>----- SOLO URBANO</p> <p>----- SOLO URBANIZABLE</p> <p>----- SOLO DE NÚCLEO RURAL</p> <p>DESLINDE DO D.P.M.T.</p> <p>+++++ SERVIDUME PROTECCIÓN DE COSTAS</p> <p>----- ZONA DE INFLUENCIA</p> <p>----- D.P.M.T.</p> <p>----- LÍÑA DE RIBEIRA</p>	<p><b>ÁREAS DE PLANEAMENTO</b></p> <p>AP.R.1. ÁREA DE PLANEAMENTO REMITIDO</p> <p>P.E.R.I. (PLAN ESPECIAL DE REFORMA INTERIOR)</p> <p>P.E.P.R.I. (PLAN ESPECIAL DE PROTECCIÓN E REFORMA INTERIOR)</p> <p>P.E.P.C.H. (PLAN ESPECIAL DE PROTECCIÓN DE CASCO HISTÓRICO)</p> <p>P.E.O.N.R. (PLAN ESPECIAL DE ORDENACIÓN DE NÚCLEO RURAL)</p> <p>P.E.I.D. (PLAN ESPECIAL DE INFRAESTRUTURAS E DOTACIÓNS)</p> <p>P.E.P.I.D. (PLAN ESPECIAL DE PROTECCIÓN, INFRAESTRUTURAS E DOTACIÓNS)</p> <p>P.E.P.O.I.D. (PLAN ESPECIAL DE PROTECCIÓN, ORDENACIÓN, INFRAESTR. E DOTACIÓNS)</p> <p>P.E.P. (PLAN ESPECIAL DE PROTECCIÓN)</p> <p>P.P. (PLAN PARCIAL EN SECTOR DE SOLO URBANIZABLE)</p> <p>AP.T. ÁREA DE PLANEAMENTO TRANSITORIO</p> <p>AP.S. ÁREA DE PLANEAMENTO SUBSISTENTE</p> <p>S.A.U./P.P. (PLAN PARCIAL)</p> <p>AP.D. ÁREA DE PLANEAMENTO DETALLADO</p>	<p><b>SIMBOLOXÍA</b></p> <p>----- ALIÑACIÓN</p> <p>----- LÍÑA DE FONDO OU RECUMENTO</p> <p>----- LÍÑA LÍMITE DE EDIFICACIÓN NAS ESTRADAS)</p> <p>----- LÍÑA DE SOPORTAL OU PASO EN PLANTA BAIXA</p> <p>----- ACCIÓN DO SISTEMA DE INFRAESTRUTURAS DE SERVIZO</p>	<p><b>REDE DE ABASTECIMENTO</b></p> <p>----- REDE DE ABASTECIMENTO XERAL POR GRAVIDADE</p> <p>----- PRINCIPAIS ARTERIAS DE DISTRIBUCIÓN</p> <p>● DEPÓSITO</p> <p>----- REDE PROPOSTA</p> <p>● PUNTO DE CONEXIÓN COA INFRAESTRUTURA EXISTENTE</p>	<p><b>Ø000mm MATERIAL E DIÁMETRO</b></p> <p>FC Fibrocemento</p> <p>HF Fundición</p> <p>PE Polietileno</p> <p>PVC Cloruro de polivinilo</p>		<p><b>PLAN XERAL DE ORDENACIÓN MUNICIPAL</b></p> <p><b>SADA</b></p> <p>DOCUMENTO PARA APROBACIÓN DEFINITIVA <b>MARZO 2017</b></p> <p>ORDENACIÓN DETALLADA</p> <p><b>REDE DE ABASTECIMENTO DE AUGA</b></p> <p>CÓDIGO DE PLANO: <b>OD-RA-A2</b></p> <p>A1: 1/2.000 A3: 1/4.000</p> <p>MONTEOLIVA ARQUITECTURA, S.L.P.</p> <p>ANGEL L. MONTEOLIVA DÍAZ, ARQUITECTO</p>
---	--	--	--	--	--	---



DELIMITACIÓNS	ÁREAS DE PLANEAMENTO	SIMBOLOXÍA	REDE DE ABASTECIMENTO	MATERIAL E DIÁMETRO
<ul style="list-style-type: none"> <li>---+--- LÍMITE MUNICIPAL</li> <li>===== SOLO URBANO</li> <li>----- SOLO URBANIZABLE</li> <li>----- SOLO DE NÚCLEO RURAL</li> <li>DESLINDE DO D.P.M.T.</li> <li>+++++ SERVIDUME PROTECCIÓN DE COSTAS</li> <li>----- ZONA DE INFLUENCIA</li> <li>----- D.P.M.T.</li> <li>----- LIÑA DE RIBEIRA</li> </ul>	<ul style="list-style-type: none"> <li>APR ÁREA DE PLANEAMENTO REMITIDO</li> <li>P.E.R.I. (PLAN ESPECIAL DE REFORMA INTERIOR)</li> <li>P.E.P.R.H. (PLAN ESPECIAL DE PROTECCIÓN E REFORMA HISTÓRICO)</li> <li>P.E.P.C.H. (PLAN ESPECIAL DE PROTECCIÓN DE CASCO HISTÓRICO)</li> <li>P.E.O.N.R. (PLAN ESPECIAL DE ORDENACIÓN DE NÚCLEO RURAL)</li> <li>P.E.I.D. (PLAN ESPECIAL DE INFRAESTRUTURAS E DOTACIÓNS)</li> <li>P.E.P.I.D. (PLAN ESPECIAL DE PROTECCIÓN, INFRAESTRUTURAS E DOTACIÓNS)</li> <li>P.E.P.O.I.D. (PLAN ESPECIAL DE PROTECCIÓN, ORDENACIÓN, INFRAESTR. E DOTACIÓNS)</li> <li>P.E.P. (PLAN ESPECIAL DE PROTECCIÓN)</li> <li>P.P. (PLAN PARCIAL EN SECTOR DE SOLO URBANIZABLE)</li> <li>A.P.T. ÁREA DE PLANEAMENTO TRANSITORIO</li> <li>A.P.S. ÁREA DE PLANEAMENTO SUBSISTENTE</li> <li>S.A.U./P.P. (PLAN PARCIAL)</li> <li>A.P.D. ÁREA DE PLANEAMENTO DETALLADO</li> </ul>	<ul style="list-style-type: none"> <li>----- ALIÑACIÓN</li> <li>----- LIÑA DE FONDO OU RECUMENTO (LIÑA LÍMITE DE EDIFICACIÓN NAS ESTRADAS)</li> <li>----- LIÑA DE SOPORTAL OU PASO EN PLANTA BAIXA</li> <li>----- ACCIÓN DO SISTEMA DE INFRAESTRUTURAS DE SERVIZO</li> </ul>	<ul style="list-style-type: none"> <li>REDE DE ABASTECIMENTO XERAL POR GRAVIDADE</li> <li>PRINCIPAIS ARTERIAS DE DISTRIBUCIÓN</li> <li>DEPÓSITO</li> <li>REDE PROPOSTA</li> <li>PUNTO DE CONEXIÓN COA INFRAESTRUTURA EXISTENTE</li> </ul>	<ul style="list-style-type: none"> <li>Ø000mm MATERIAL E DIÁMETRO</li> <li>FC Fibrocemento</li> <li>HF Fundición</li> <li>PE Polietileno</li> <li>PVC Cloruro de polivinilo</li> </ul>



PLAN XERAL DE ORDENACIÓN MUNICIPAL

# SADA

DOCUMENTO PARA APROBACIÓN DEFINITIVA **MARZO 2017**

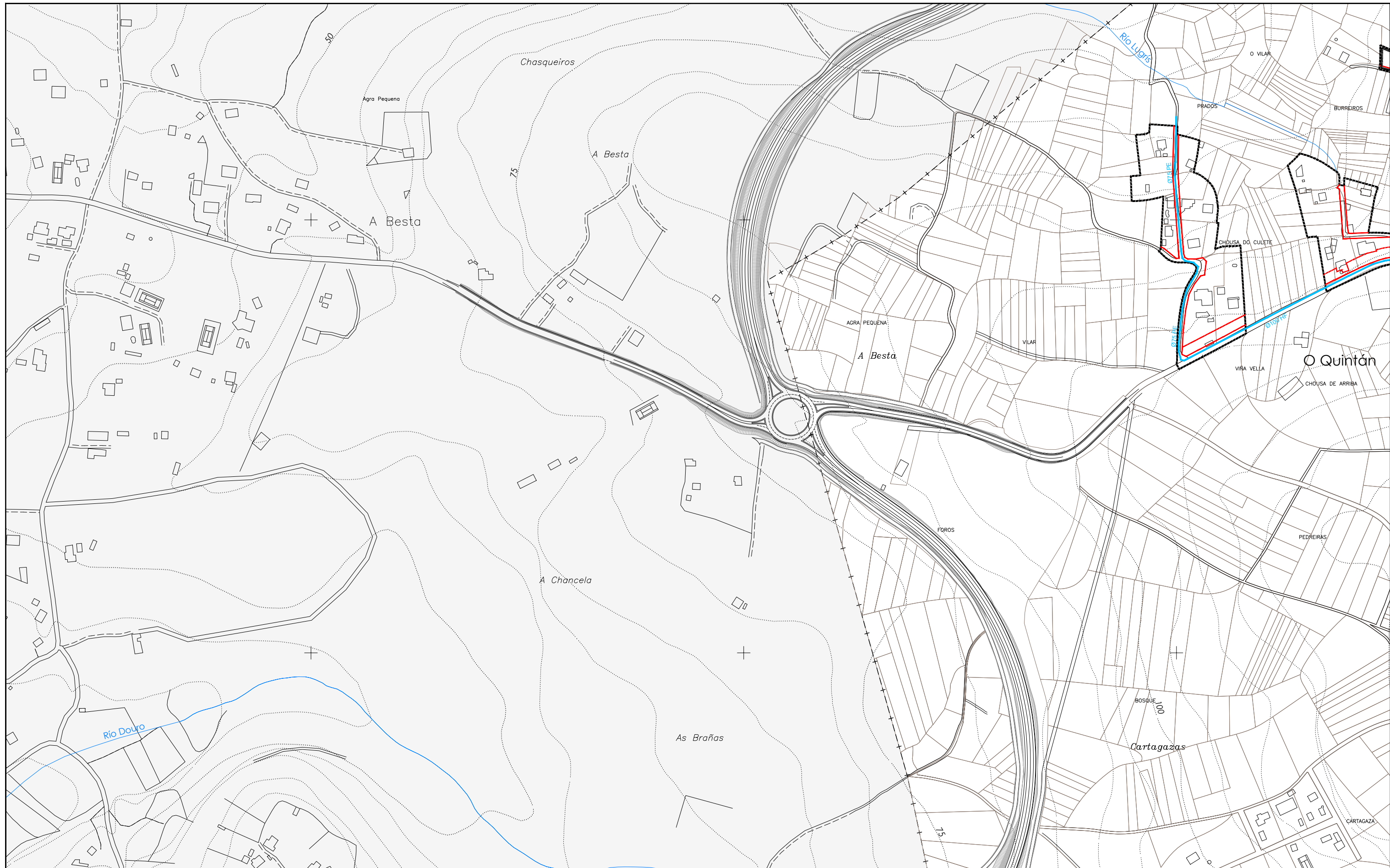
ORDENACIÓN DETALLADA

## REDE DE ABASTECIMENTO DE AUGA

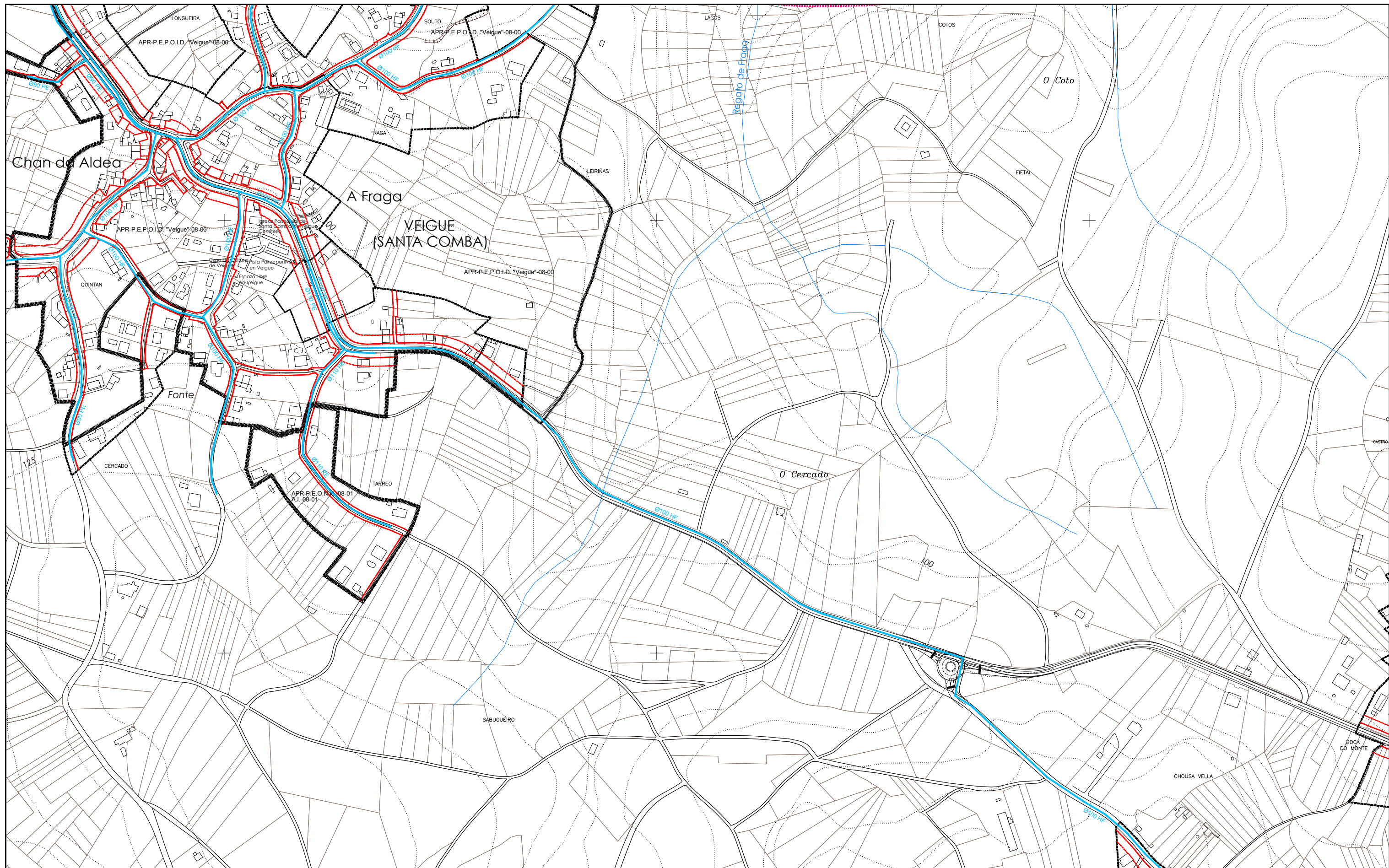
CÓDIGO DE PLANO: OD-RA-A3

ANGEL L. MONTEOLIVA DÍAZ, ARQUITECTO

A1: 1/2.000 A3: 1/4.000

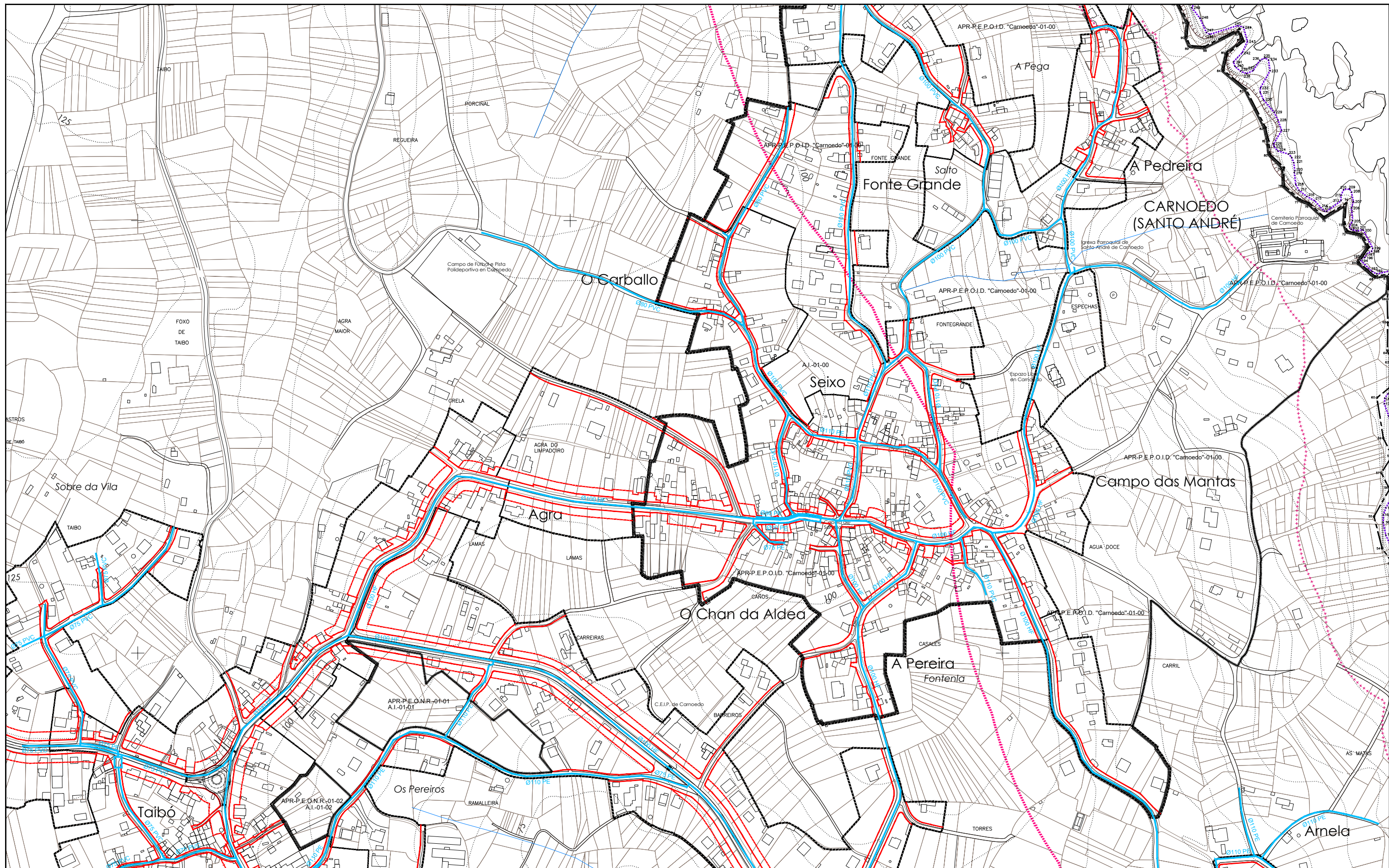


DELIMITACIÓNS	ÁREAS DE PLANEAMENTO	SIMBOLOXÍA	REDE DE ABASTECIMENTO	MATERIAL E DIÁMETRO
- - - - LÍMITE MUNICIPAL SOLO URBANO SOLO URBANIZABLE SOLO DE NÚCLEO RURAL DESLINDE DO D.P.M.T. + + + + + SERVIDUME PROTECCIÓN DE COSTAS ZONA DE INFLUENCIA D.P.M.T. LIÑA DE RIBEIRA	A.P.R. ÁREA DE PLANEAMENTO REMITIDO P.E.R.I. (PLAN ESPECIAL DE REFORMA INTERIOR) P.E.P.R.I. (PLAN ESPECIAL DE PROTECCIÓN E REFORMA INTERIOR) P.E.P.C.H. (PLAN ESPECIAL DE PROTECCIÓN DE CASCO HISTÓRICO) P.E.O.N.R. (PLAN ESPECIAL DE ORDENACIÓN DE NÚCLEO RURAL) P.E.I.D. (PLAN ESPECIAL DE INFRAESTRUTURAS E DOTACIÓNS) P.E.P.I.D. (PLAN ESPECIAL DE PROTECCIÓN, INFRAESTRUTURAS E DOTACIÓNS) P.E.P.O.I.D. (PLAN ESPECIAL DE PROTECCIÓN, ORDENACIÓN, INFRAESTR. E DOTACIÓNS) P.E.P. (PLAN ESPECIAL DE PROTECCIÓN) P.P. (PLAN PARCIAL EN SECTOR DE SOLO URBANIZABLE) A.P.T. ÁREA DE PLANEAMENTO TRANSITORIO A.P.S. ÁREA DE PLANEAMENTO SUBSISTENTE S.A.U./P.P. (PLAN PARCIAL) A.P.D. ÁREA DE PLANEAMENTO DETALLADO	ALIÑAÇÃO LIÑA DE FONDO OU RECUMENTO (LIÑA LÍMITE DE EDIFICACIÓN NAS ESTRADAS) LIÑA DE SOPORTAL OU PASO EN PLANTA BAIXA ACCIÓN DO SISTEMA DE INFRAESTRUTURAS DE SERVIZO XERAL LOCAL XERAL	REDE DE ABASTECIMENTO XERAL POR GRAVIDADE PRINCIPAIS ARTERIAS DE DISTRIBUCIÓN DEPÓSITO REDE PROPOSTA PUNTO DE CONEXIÓN COA INFRAESTRUTURA EXISTENTE	0000mm MATERIAL E DIÁMETRO FC Fibrocemento HF Fundición PE Polietileno PVC Cloruro de polivinilo
				<b>PLAN XERAL DE ORDENACIÓN MUNICIPAL</b> <b>SADA</b> <b>DOCUMENTO PARA APROBACIÓN DEFINITIVA</b> <b>MARZO 2017</b> ORDENACIÓN DETALLADA <b>REDE DE ABASTECIMENTO DE AUGA</b> CÓDIGO DE PLANO: <b>OD-RA-B1</b> A1: 1/2.000 A3: 1/4.000



<p><b>DELIMITACIÓNS</b></p> <p>---+--- LÍMITE MUNICIPAL</p> <p>----- SOLO URBANO</p> <p>----- SOLO URBANIZABLE</p> <p>----- SOLO DE NÚCLEO RURAL</p> <p>DESLINDE DO D.P.M.T.</p> <p>+++++ SERVIDUME PROTECCIÓN DE COSTAS</p> <p>----- ZONA DE INFLUENCIA</p> <p>----- D.P.M.T.</p> <p>----- LIÑA DE RIBEIRA</p>	<p><b>ÁREAS DE PLANEAMENTO</b></p> <p>APR (ÁREA DE PLANEAMENTO REMITIDO)</p> <p>P.E.R.I. (PLAN ESPECIAL DE REFORMA INTERIOR)</p> <p>P.E.P.R.I. (PLAN ESPECIAL DE PROTECCIÓN E REFORMA INTERIOR)</p> <p>P.E.P.C.H. (PLAN ESPECIAL DE PROTECCIÓN DE CASCO HISTÓRICO)</p> <p>P.E.O.N.R. (PLAN ESPECIAL DE ORDENACIÓN DE NÚCLEO RURAL)</p> <p>P.E.I.D. (PLAN ESPECIAL DE INFRAESTRUTURAS E DOTACIÓNS)</p> <p>P.E.P.I.D. (PLAN ESPECIAL DE PROTECCIÓN, INFRAESTRUTURAS E DOTACIÓNS)</p> <p>P.E.P.O.I.D. (PLAN ESPECIAL DE PROTECCIÓN, ORDENACIÓN, INFRAESTR. E DOTACIÓNS)</p> <p>P.E.P. (PLAN PARCIAL EN SECTOR DE SOLO URBANIZABLE)</p> <p>S.A.U./P.P. (PLAN PARCIAL)</p> <p>APD (ÁREA DE PLANEAMENTO DETALLADO)</p>	<p><b>SIMBOLOXÍA</b></p> <p>— ALIACIÓN</p> <p>— LIÑA DE FONDO OU RECUMENTO (LIÑA LÍMITE DE EDIFICACIÓN NAS ESTRADAS)</p> <p>— LIÑA DE SOPORTAL OU PASO EN PLANTA BAIXA</p> <p>— ACCIÓN DO SISTEMA DE INFRAESTRUTURAS DE SERVIZO</p>	<p><b>REDE DE ABASTECIMENTO</b></p> <p>— REDE DE ABASTECIMENTO XERAL POR GRAVIDADE</p> <p>— PRINCIPAIS ARTERIAS DE DISTRIBUCIÓN</p> <p>● DEPÓSITO</p> <p>— REDE PROPOSTA</p> <p>● PUNTO DE CONEXIÓN COA INFRAESTRUTURA EXISTENTE</p>	<p><b>MATERIAL E DIÁMETRO</b></p> <p>Ø000mm</p> <p>FC Fibrocemento</p> <p>HF Fundición</p> <p>PE Polietileno</p> <p>PVC Cloruro de polivinilo</p>		<p><b>PLAN XERAL DE ORDENACIÓN MUNICIPAL</b></p> <p><b>SADA</b></p> <p>DOCUMENTO PARA APROBACIÓN DEFINITIVA <b>MARZO 2017</b></p> <p>ORDENACIÓN DETALLADA</p> <p><b>REDE DE ABASTECIMENTO DE AUGA</b></p> <p>CÓDIGO DE PLANO: <b>OD-RA-B2</b></p> <p>A1: 1/2.000 A3: 1/4.000</p> <p>MONTEOLIVA ARQUITECTURA, S.L.P.</p> <p>ANGEL L. MONTEOLIVA DÍAZ, ARQUITECTO</p>
---	--	---	--	---	--	---





**DELIMITACIÓNS**

- - - - LÍMITE MUNICIPAL
- ===== SOLO URBANO
- SOLO URBANIZABLE
- SOLO DE NÚCLEO RURAL
- DESLINDE DO D.P.M.T.
- \*\*\*\*\* SERVIDUME PROTECCIÓN DE COSTAS
- ZONA DE INFLUENCIA
- D.P.M.T.
- LÍÑA DE RIBEIRA

**ÁREAS DE PLANEAMENTO**

- APR-P.E.P.O.I.D. (PLAN ESPECIAL DE PROTECCIÓN E REFORMA INTERIOR)
- P.E.P.R.I. (PLAN ESPECIAL DE PROTECCIÓN E REFORMA INTERIOR)
- P.E.P.C.H. (PLAN ESPECIAL DE PROTECCIÓN DE CASOS HISTÓRICOS)
- P.E.O.N.R. (PLAN ESPECIAL DE ORDENACIÓN DE NÚCLEO RURAL)
- P.E.I.D. (PLAN ESPECIAL DE INFRAESTRUTURAS E DOTACIÓNS)
- P.E.P.I.D. (PLAN ESPECIAL DE PROTECCIÓN, INFRAESTRUTURAS E DOTACIÓNS)
- P.E.P.O.I.D. (PLAN ESPECIAL DE PROTECCIÓN, ORDENACIÓN, INFRAESTR. E DOTACIÓNS)
- P.E.P. (PLAN ESPECIAL DE PROTECCIÓN)
- P.P. (PLAN PARCIAL EN SECTOR DE SOLO URBANIZABLE)
- AP.T. (ÁREA DE PLANEAMENTO TRANSITORIO)
- AP.S. (ÁREA DE PLANEAMENTO SUBSISTENTE S.A.U./P.P. (PLAN PARCIAL))
- AP.D. (ÁREA DE PLANEAMENTO DETALLADO)

**SIMBOLOXÍA**

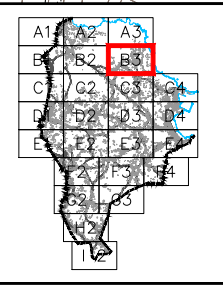
- ALIÑACIÓN
- LÍÑA DE FONDO OU RECUMENTO (LÍÑA LÍMITE DE EDIFICACIÓN NAS ESTRADAS)
- LÍÑA DE SOPORTAL OU PASO EN PLANTA BAIXA
- ACCIÓN DO SISTEMA DE INFRAESTRUTURAS DE SERVIZO

**REDE DE ABASTECIMENTO**

- REDE DE ABASTECIMENTO XERAL POR GRAVIDADE
- PRINCIPAIS ARTERIAS DE DISTRIBUCIÓN
- DEPÓSITO
- REDE PROPOSTA
- PUNTO DE CONEXIÓN COA INFRAESTRUTURA EXISTENTE

**Ø000mm MATERIAL E DIÁMETRO**

- FC Fibrocemento
- HF Fundición
- PE Polietileno
- PVC Cloruro de polivinilo



**PLAN XERAL DE ORDENACIÓN MUNICIPAL**

**SADA**

**DOCUMENTO PARA APROBACIÓN DEFINITIVA** **MARZO 2017**

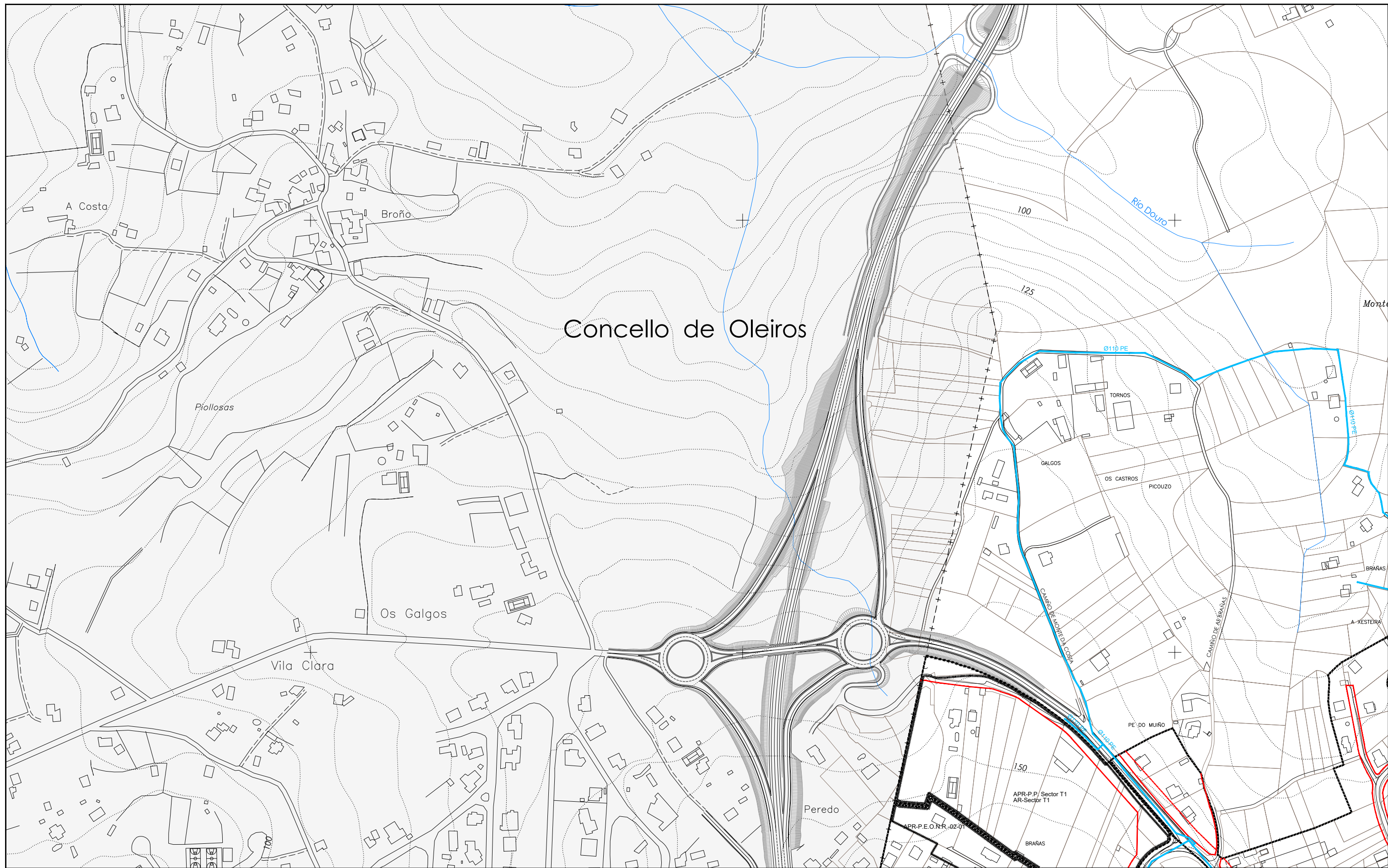
ORDENACIÓN DETALLADA

**REDE DE ABASTECIMENTO DE AUGA**

CÓDIGO DE PLANO: **OD-RA-B3**

A1: 1/2.000 A3: 1/4.000

MONTEOLIVA ARQUITECTURA S.L.P.  
ANGEL L. MONTEOLIVA DÍAZ, ARQUITECTO



# Concello de Oleiros

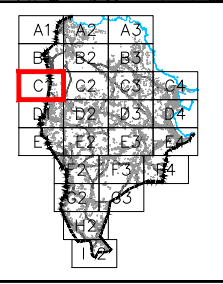
DELIMITACIÓN	
---+---	LÍMITE MUNICIPAL
-----	SOLO URBANO
-----	SOLO URBANIZABLE
-----	SOLO DE NÚCLEO RURAL
DESLINDE DO D.P.M.T.	
+++++	SERVIDUME PROTECCIÓN DE COSTAS
-----	ZONA DE INFLUENCIA
-----	D.P.M.T.
-----	LIÑA DE RIBEIRA

ÁREAS DE PLANEAMENTO	
	ÁREA DE PLANEAMENTO REMITIDO
	P.E.R.I. (PLAN ESPECIAL DE REFORMA INTERIOR)
	P.E.P.R.I. (PLAN ESPECIAL DE PROTECCIÓN E REFORMA INTERIOR)
	P.E.P.C.H. (PLAN ESPECIAL DE PROTECCIÓN DE CASCO HISTÓRICO)
	P.E.O.N.R. (PLAN ESPECIAL DE ORDENACIÓN DE NÚCLEO RURAL)
	P.E.I.D. (PLAN ESPECIAL DE INFRAESTRUTURAS E DOTACIÓN)
	P.E.P.I.D. (PLAN ESPECIAL DE PROTECCIÓN, INFRAESTRUTURAS E DOTACIÓN)
	P.E.P.O.I.D. (PLAN ESPECIAL DE PROTECCIÓN, ORDENACIÓN, INFRAESTR. E DOTACIÓN)
	P.E.P. (PLAN ESPECIAL DE PROTECCIÓN)
	P.P. (PLAN PARCIAL EN SECTOR DE SOLO URBANIZABLE)
	ÁREA DE PLANEAMENTO TRANSITORIO
	ÁREA DE PLANEAMENTO SUBSISTENTE
	S.A.U./P.P. (PLAN PARCIAL)
	ÁREA DE PLANEAMENTO DETALLADO

SIMBOLOXÍA	
	ALIANCIÓN
	LIÑA DE FONDO OU RECUMENTO (LIÑA LÍMITE DE EDIFICACIÓN NAS ESTRADAS)
	LIÑA DE SOPORTAL OU PASO EN PLANTA BAIXA
	ACCIÓN DO SISTEMA DE INFRAESTRUTURAS DE SERVIZO

REDE DE ABASTECEMENTO	
	REDE DE ABASTECEMENTO XERAL POR GRAVIDADE
	PRINCIPAIS ARTERIAS DE DISTRIBUCIÓN
	DEPÓSITO
	REDE PROPOSTA
	PUNTO DE CONEXIÓN COA INFRAESTRUTURA EXISTENTE

Ø000mm MATERIAL E DIÁMETRO	
FC	Fibrocemento
HF	Fundición
PE	Poliétileno
PVC	Cloruro de polivinilo



PLAN XERAL DE ORDENACIÓN MUNICIPAL

**SADA**

DOCUMENTO PARA APROBACIÓN DEFINITIVA

MARZO 2017

ORDENACIÓN DETALLADA

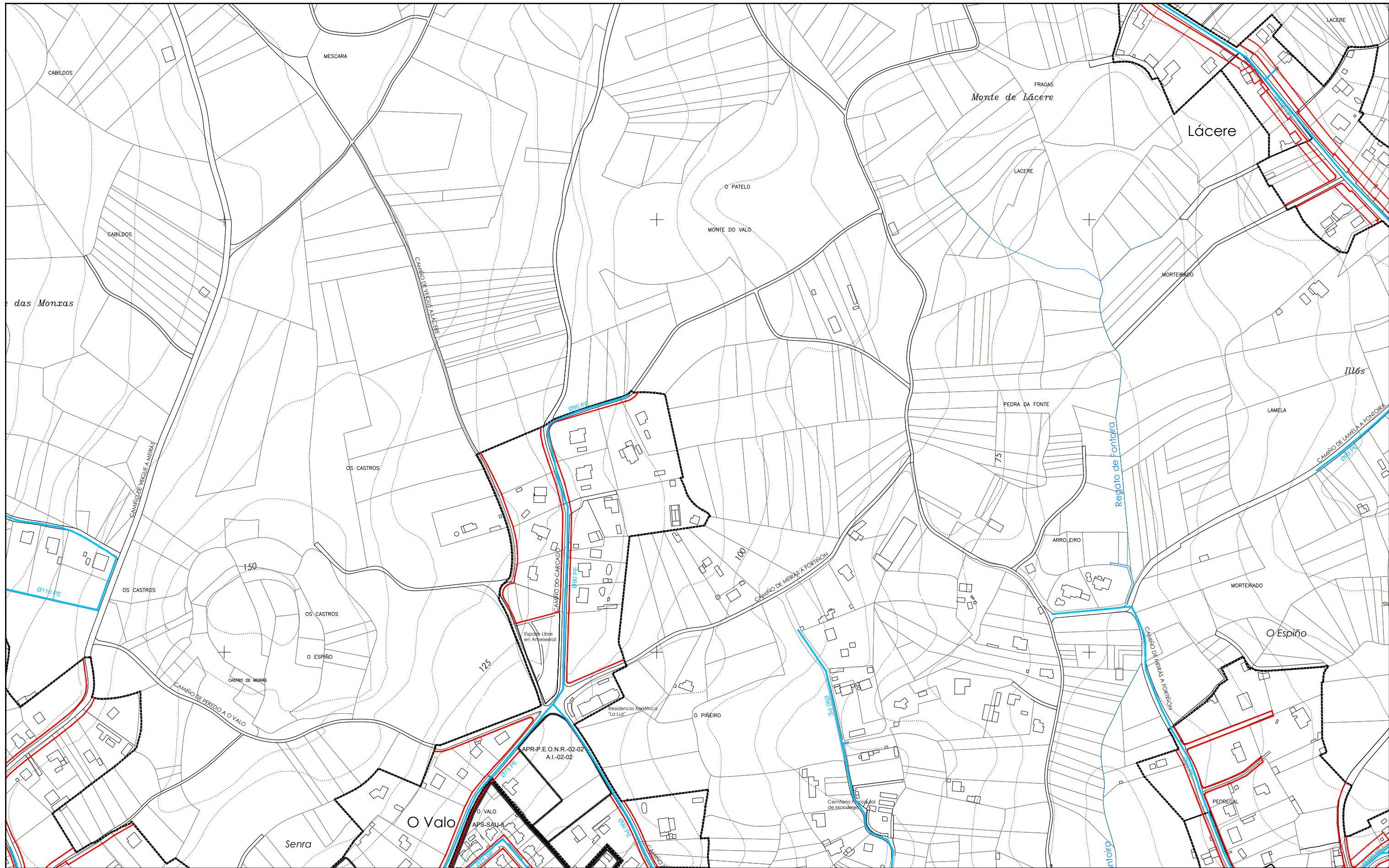
**REDE DE ABASTECEMENTO DE AUGA**

CÓDIGO DE PLANO: OD-RA-C1

ANGEL L. MONTEOLIVA DÍAZ, ARQUITECTO

CÓDIGO DE PLANO: OD-RA-C1

A1: 1/2.000 A3: 1/4.000



**DELIMITACIÓN**

- +--- LÍMITE MUNICIPAL
- SOLO URBANO
- SOLO URBANIZABLE
- SOLO DE NÚCLEO RURAL
- DESLINDE DO D.P.M.T.
- +++++ SERVIDUME PROTECCIÓN DE COSTAS
- ZONA DE INFLUENCIA
- D.P.M.T.
- LIÑA DE RIBEIRA

**ÁREAS DE PLANEAMENTO**

- ÁREA DE PLANEAMENTO REMITIDO**  
 P.E.R.I. (PLAN ESPECIAL DE REFORMA INTERIOR)  
 P.E.P.R.I. (PLAN ESPECIAL DE PROTECCIÓN E REFORMA INTERIOR)  
 P.E.P.C.H. (PLAN ESPECIAL DE PROTECCIÓN DE CASCO HISTÓRICO)  
 P.E.O.N.R. (PLAN ESPECIAL DE ORDENACIÓN DE NÚCLEO RURAL)  
 P.E.I.D. (PLAN ESPECIAL DE INFRAESTRUTURAS E DOTACIÓN)  
 P.E.P.I.D. (PLAN ESPECIAL DE PROTECCIÓN, INFRAESTRUTURAS E DOTACIÓN)  
 P.E.P.O.I.D. (PLAN ESPECIAL DE PROTECCIÓN, ORDENACIÓN, INFRAESTR. E DOTACIÓN)  
 P.E.P. (PLAN ESPECIAL DE PROTECCIÓN)  
 P.P. (PLAN PARCIAL EN SECTOR DE SOLO URBANIZABLE)
- ÁREA DE PLANEAMENTO TRANSITORIO**  
 A.P.T. (PLAN PARCIAL EN SECTOR DE SOLO URBANIZABLE)
- ÁREA DE PLANEAMENTO SUBSISTENTE**  
 S.A.U./P.P. (PLAN PARCIAL)
- ÁREA DE PLANEAMENTO DETALLADO**  
 A.P.D. (PLAN PARCIAL)

**SIMBOLOXÍA**

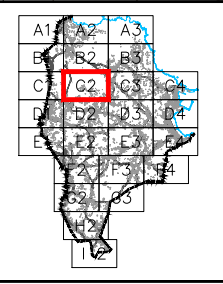
- ALIÁNÇÃO
- LIÑA DE FONDO OU RECUMENTO (LIÑA LÍMITE DE EDIFICACIÓN NAS ESTRADAS)
- LIÑA DE SOPORTAL OU PASO EN PLANTA BAIXA
- ACCIÓN DO SISTEMA DE INFRAESTRUTURAS DE SERVIZO

**REDE DE ABASTECIMENTO**

- REDE DE ABASTECIMENTO XERAL POR GRAVIDADE
- PRINCIPAIS ARTERIAS DE DISTRIBUCIÓN
- DEPÓSITO
- REDE PROPOSTA
- PUNTO DE CONEXIÓN COA INFRAESTRUTURA EXISTENTE

**Ø000mm MATERIAL E DIÁMETRO**

- FC Fibrocemento
- HF Fundición
- PE Polietileno
- PVC Cloruro de polivinilo



**PLAN XERAL DE ORDENACIÓN MUNICIPAL**

**SADA**

**DOCUMENTO PARA APROBACIÓN DEFINITIVA** **MARZO 2017**

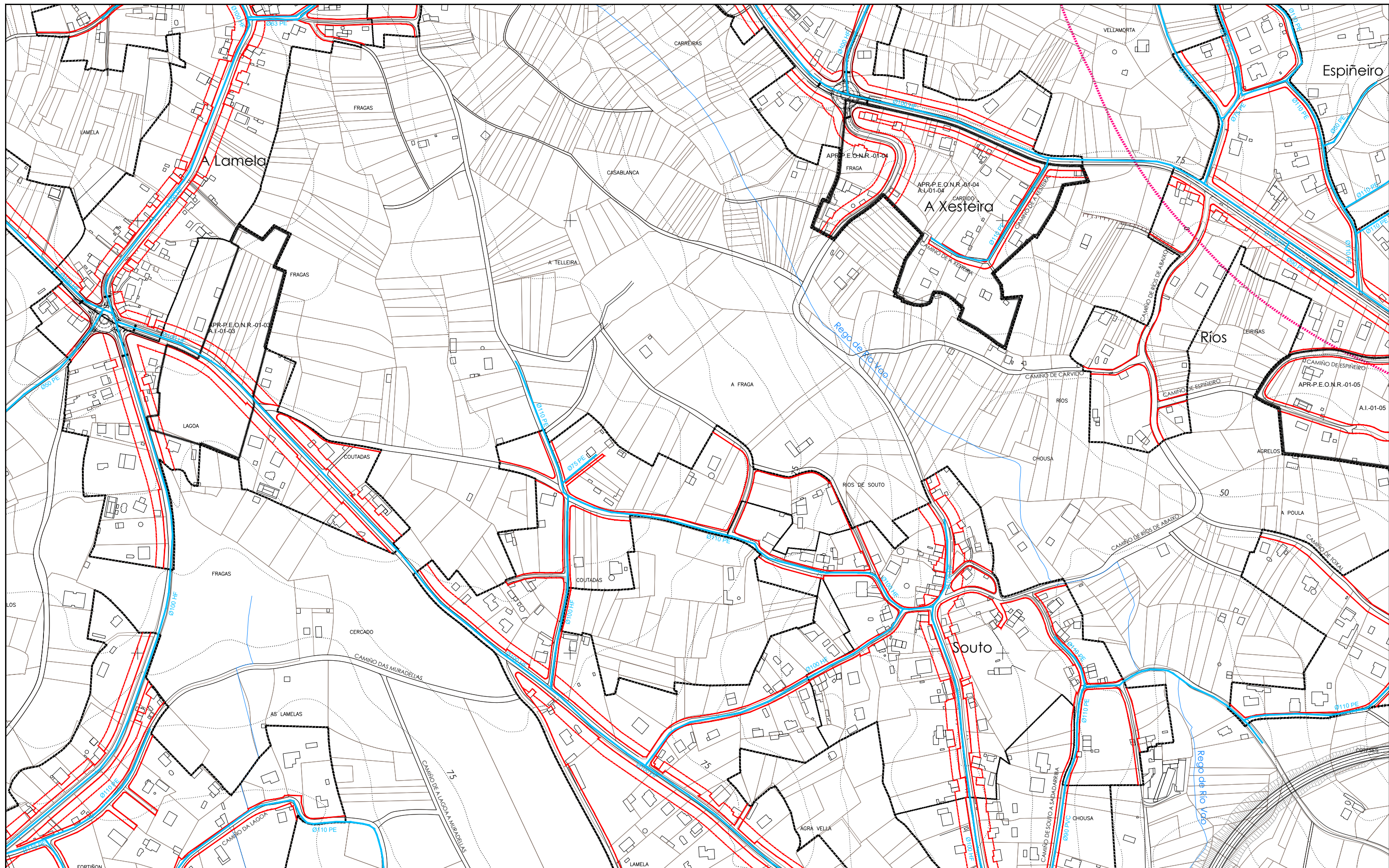
ORDENACIÓN DETALLADA

**REDE DE ABASTECIMENTO DE AUGA**

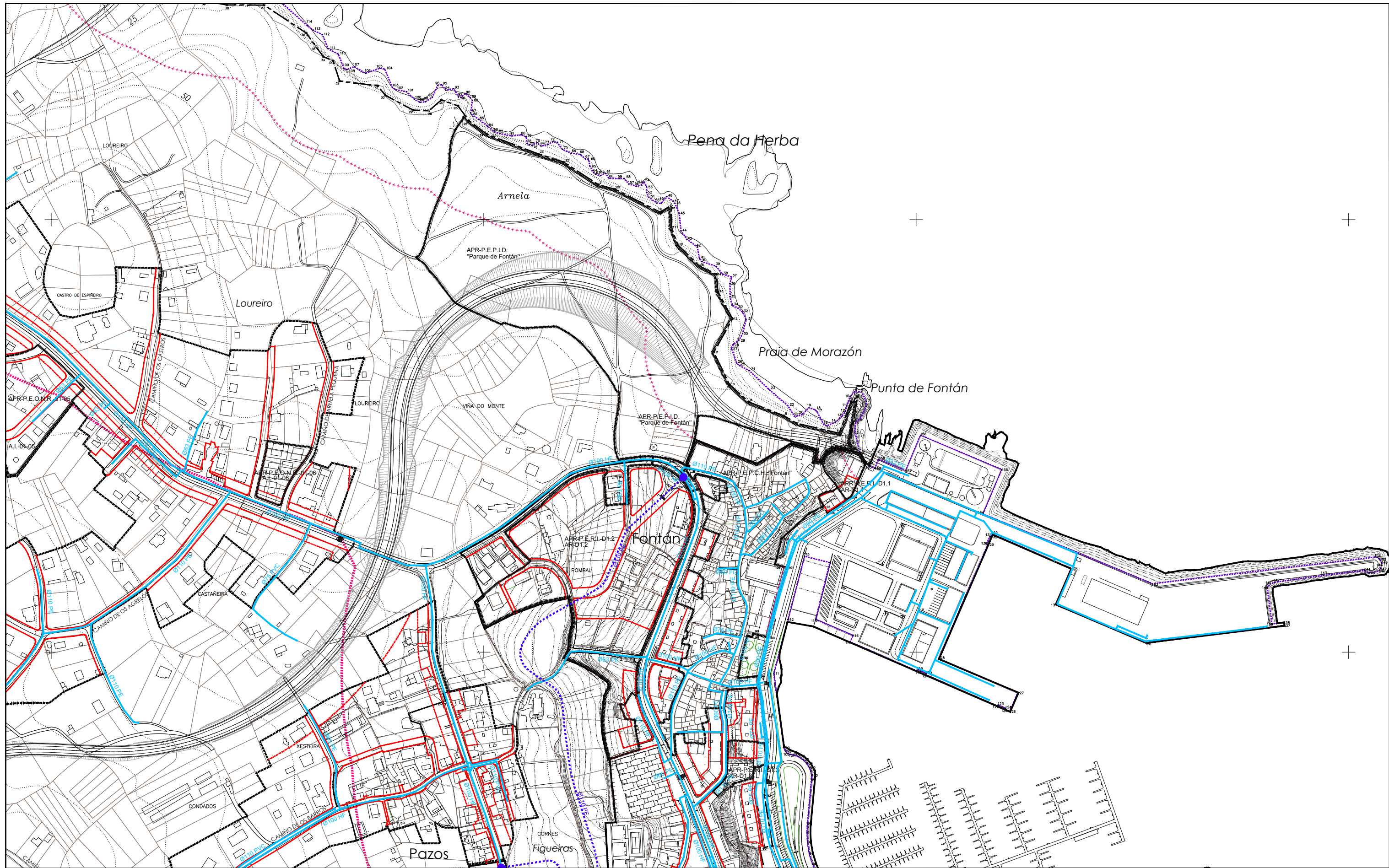
CÓDIGO DE PLANO: **OD-RA-C2**

ANGEL L. MONTEOLIVA DÍAZ, ARQUITECTO

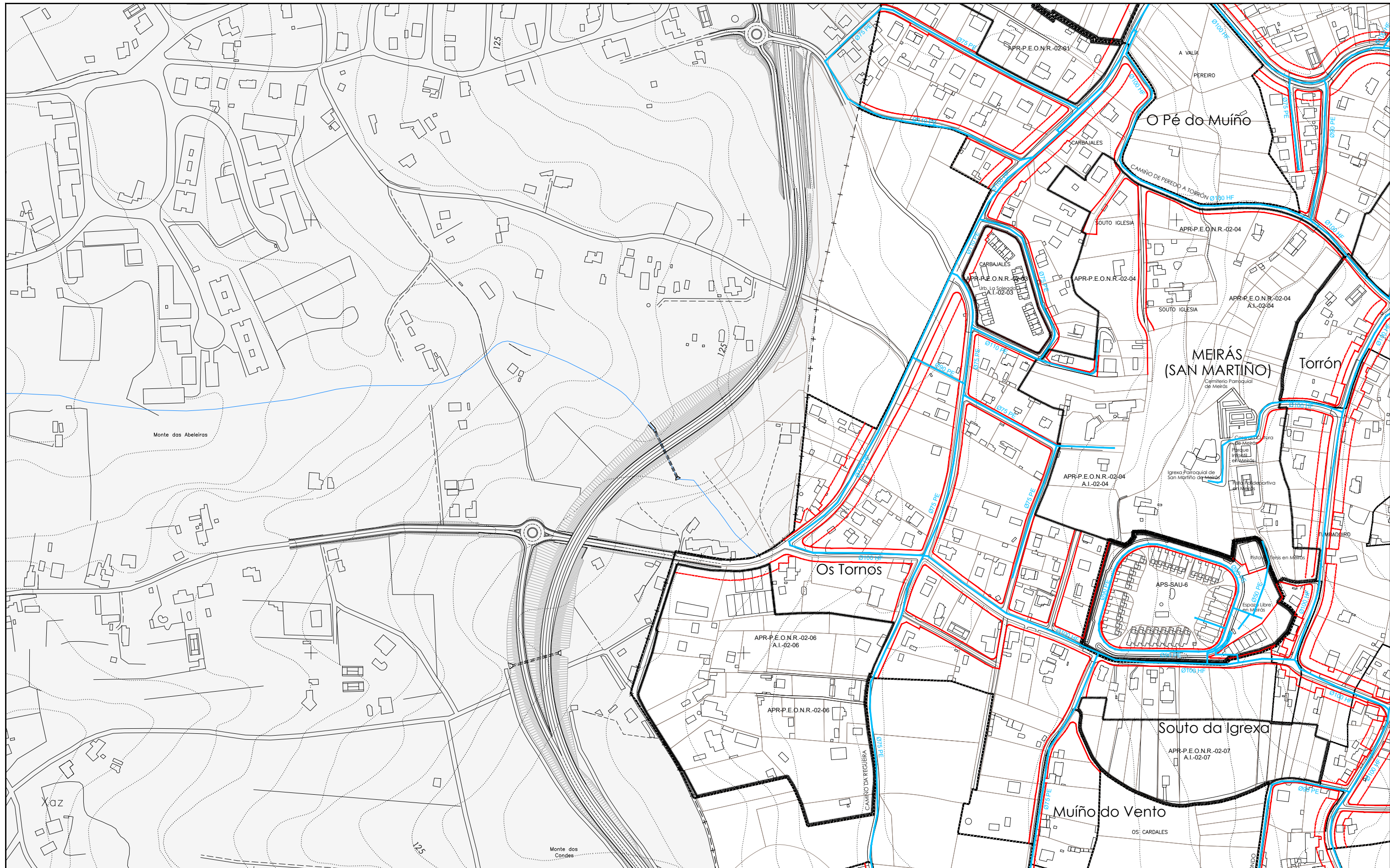
A1: 1/2.000 A3: 1/4.000



<p><b>DELIMITACIÓNS</b></p> <p>---+--- LÍMITE MUNICIPAL</p> <p>----- SOLO URBANO</p> <p>----- SOLO URBANIZABLE</p> <p>----- SOLO DE NÚCLEO RURAL</p> <p>DESLINDE DO D.P.M.T.</p> <p>+++++ SERVIZO DE PROTECCIÓN DE COSTAS</p> <p>----- ZONA DE INFLUENCIA</p> <p>----- D.P.M.T.</p> <p>----- LÍÑA DE RIBEIRA</p>	<p><b>ÁREAS DE PLANEAMENTO</b></p> <p>AP.R.1. ÁREA DE PLANEAMENTO REMITIDO</p> <p>P.E.R.I. (PLAN ESPECIAL DE REFORMA INTERIOR)</p> <p>P.E.P.H.I. (PLAN ESPECIAL DE PROTECCIÓN E REFORMA INTERIOR)</p> <p>P.E.P.C.H. (PLAN ESPECIAL DE PROTECCIÓN DE CASCO HISTÓRICO)</p> <p>P.E.O.N.R. (PLAN ESPECIAL DE ORDENACIÓN DE NÚCLEO RURAL)</p> <p>P.E.I.D. (PLAN ESPECIAL DE INFRAESTRUTURAS E DOTACIÓNS)</p> <p>P.E.P.I.D. (PLAN ESPECIAL DE PROTECCIÓN, INFRAESTRUTURAS E DOTACIÓNS)</p> <p>P.E.P.O.I.D. (PLAN ESPECIAL DE PROTECCIÓN, ORDENACIÓN, INFRAESTR. E DOTACIÓNS)</p> <p>P.E.P. (PLAN ESPECIAL DE PROTECCIÓN)</p> <p>P.P. (PLAN PARCIAL EN SECTOR DE SOLO URBANIZABLE)</p> <p>AP.T. ÁREA DE PLANEAMENTO TRANSITORIO</p> <p>AP.P. ÁREA DE PLANEAMENTO SUBSISTENTE</p> <p>S.A.U./P.P. (PLAN PARCIAL)</p> <p>AP.D. ÁREA DE PLANEAMENTO DETALLADO</p>	<p><b>SIMBOLOXÍA</b></p> <p>— ALIÑACIÓN</p> <p>— LÍÑA DE FONDO OU RECUMENTO (LÍÑA LÍMITE DE EDIFICACIÓN NAS ESTRADAS)</p> <p>— LÍÑA DE SOPORTAL OU PASO EN PLANTA BAIXA</p> <p>— ACCIÓN DO SISTEMA DE INFRAESTRUTURAS DE SERVIZO</p>	<p><b>REDE DE ABASTECIMENTO</b></p> <p>— REDE DE ABASTECIMENTO XERAL POR GRAVIDADE</p> <p>— PRINCIPAIS ARTERIAS DE DISTRIBUCIÓN</p> <p>● DEPÓSITO</p> <p>— REDE PROPOSTA</p> <p>● PUNTO DE CONEXIÓN COA INFRAESTRUTURA EXISTENTE</p>	<p><b>MATERIAL E DIÁMETRO</b></p> <p>0200mm</p> <p>FC Fibrocemento</p> <p>HF Fundición</p> <p>PE Polietileno</p> <p>PVC Cloruro de polivinilo</p>		<p><b>PLAN XERAL DE ORDENACIÓN MUNICIPAL</b></p> <p><b>SADA</b></p> <p>DOCUMENTO PARA APROBACIÓN DEFINITIVA <b>MARZO 2017</b></p> <p>ORDENACIÓN DETALLADA</p> <p><b>REDE DE ABASTECIMENTO DE AUGA</b></p> <p>CÓDIGO DE PLANO: <b>OD-RA-C3</b></p> <p>ANGEL L. MONTEOLIVA DÍAZ, ARQUITECTO</p> <p>A1: 1/2.000 A3: 1/4.000</p>
--	--	--	--	---	--	--



<p><b>DELIMITACIÓN</b></p> <p>---+--- LÍMITE MUNICIPAL</p> <p>----- SOLO URBANO</p> <p>----- SOLO URBANIZABLE</p> <p>----- SOLO DE NÚCLEO RURAL</p> <p>DESLINDE DO D.P.M.T.</p> <p>+++++ SERVIDUME PROTECCIÓN DE COSTAS</p> <p>----- ZONA DE INFLUENCIA</p> <p>----- D.P.M.T.</p> <p>----- LIÑA DE RIBEIRA</p>	<p><b>ÁREAS DE PLANEAMENTO</b></p> <p>AP.R.1.1. ÁREA DE PLANEAMENTO REMITIDO</p> <p>P.E.R.I. (PLAN ESPECIAL DE REFORMA INTERIOR)</p> <p>P.E.P.R.I. (PLAN ESPECIAL DE PROTECCIÓN E REFORMA INTERIOR)</p> <p>P.E.P.C.H. (PLAN ESPECIAL DE PROTECCIÓN DE CASCO HISTÓRICO)</p> <p>P.E.O.N.R. (PLAN ESPECIAL DE ORDENACIÓN DE NÚCLEO RURAL)</p> <p>P.E.I.D. (PLAN ESPECIAL DE INFRAESTRUTURAS E DOTACIÓN)</p> <p>P.E.P.I.D. (PLAN ESPECIAL DE PROTECCIÓN, INFRAESTRUTURAS E DOTACIÓN)</p> <p>P.E.P.O.I.D. (PLAN ESPECIAL DE PROTECCIÓN, ORDENACIÓN, INFRAESTR. E DOTACIÓN)</p> <p>P.P. (PLAN PARCIAL EN SECTOR DE SOLO URBANIZABLE)</p> <p>AP.T. ÁREA DE PLANEAMENTO TRANSITORIO</p> <p>AP.P. ÁREA DE PLANEAMENTO SUBSISTENTE</p> <p>S.A.U./P.P. (PLAN PARCIAL)</p> <p>AP.D. ÁREA DE PLANEAMENTO DETALLADO</p>	<p><b>SIMBOLOXÍA</b></p> <p>— ALIÑACIÓN</p> <p>— LIÑA DE FONDO OU RECUMENTO (LIÑA LÍMITE DE EDIFICACIÓN NAS ESTRADAS)</p> <p>— LIÑA DE SOPORTAL OU PASO EN PLANTA BAIXA</p> <p>— ACCIÓN DO SISTEMA DE INFRAESTRUTURAS DE SERVIZO</p>	<p><b>REDE DE ABASTECIMENTO</b></p> <p>— REDE DE ABASTECIMENTO XERAL POR GRAVIDADE</p> <p>— PRINCIPAIS ARTERIAS DE DISTRIBUCIÓN</p> <p>● DEPÓSITO</p> <p>— REDE PROPOSTA</p> <p>● PUNTO DE CONEXIÓN COA INFRAESTRUTURA EXISTENTE</p>	<p>Ø000mm MATERIAL E DIÁMETRO</p> <p>FC Fibrocemento</p> <p>HF Fundición</p> <p>PE Polietileno</p> <p>PVC Cloruro de polivinilo</p>		<p>PLAN XERAL DE ORDENACIÓN MUNICIPAL</p> <p><b>SADA</b></p> <p>DOCUMENTO PARA APROBACIÓN DEFINITIVA <b>MARZO 2017</b></p> <p>ORDENACIÓN DETALLADA</p> <p><b>REDE DE ABASTECIMENTO DE AUGA</b></p> <p>CÓDIGO DE PLANO: <b>OD-RA-C4</b></p> <p>A1: 1/2.000 A3: 1/4.000</p> <p>MONTEOLIVA ARQUITECTURA, S.L.P.</p> <p>ANGEL L. MONTEOLIVA DÍAZ, ARQUITECTO</p>
--	---	--	--	---	--	--



**DELIMITACIÓN**

- +--- LÍMITE MUNICIPAL
- ===== SOLO URBANO
- SOLO URBANIZABLE
- SOLO DE NÚCLEO RURAL
- DESLINDE DO D.P.M.T.
- +++++ SERVIDUME PROTECCIÓN DE COSTAS
- ZONA DE INFLUENCIA
- D.P.M.T.
- LÍÑA DE RIBEIRA

**ÁREAS DE PLANEAMENTO**

- APR.1.1. ÁREA DE PLANEAMENTO REMITIDO
- P.E.R.I. (PLAN ESPECIAL DE REFORMA INTERIOR)
- P.E.P.R.I. (PLAN ESPECIAL DE PROTECCIÓN E REFORMA INTERIOR)
- P.E.P.C.H. (PLAN ESPECIAL DE PROTECCIÓN DE CASCO HISTÓRICO)
- P.E.O.N.R. (PLAN ESPECIAL DE ORDENACIÓN DE NÚCLEO RURAL)
- P.E.I.D. (PLAN ESPECIAL DE INFRAESTRUTURAS E DOTACIÓN)
- P.E.P.I.D. (PLAN ESPECIAL DE PROTECCIÓN, INFRAESTRUTURAS E DOTACIÓN)
- P.E.P.O.I.D. (PLAN ESPECIAL DE PROTECCIÓN, ORDENACIÓN, INFRAESTR. E DOTACIÓN)
- P.E.P. (PLAN ESPECIAL DE PROTECCIÓN)
- P.P. (PLAN PARCIAL EN SECTOR DE SOLO URBANIZABLE)
- AP.T. ÁREA DE PLANEAMENTO TRANSITORIO
- AP.S. ÁREA DE PLANEAMENTO SUBSISTENTE
- S.A.U./P.P. (PLAN PARCIAL)
- AP.D. ÁREA DE PLANEAMENTO DETALLADO

**SIMBOLOXÍA**

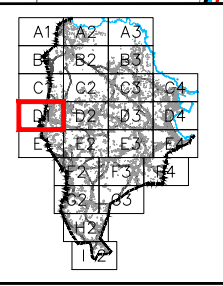
- ALIÑACIÓN
- LIÑA DE FONDO OU RECUMENTO (LIÑA LÍMITE DE EDIFICACIÓN NAS ESTRADAS)
- LIÑA DE SOPORTAL OU PASO EN PLANTA BAIXA
- ACCIÓN DO SISTEMA DE INFRAESTRUTURAS DE SERVIZO

**REDE DE ABASTECIMENTO**

- REDE DE ABASTECIMENTO XERAL POR GRAVIDADE
- PRINCIPAIS ARTERIAS DE DISTRIBUCIÓN
- DEPÓSITO
- REDE PROPOSTA
- PUNTO DE CONEXIÓN COA INFRAESTRUTURA EXISTENTE

**Ø000mm MATERIAL E DIÁMETRO**

- FC Fibrocemento
- HF Fundición
- PE Polietileno
- PVC Cloruro de polivinilo



**PLAN XERAL DE ORDENACIÓN MUNICIPAL**

# SADA

**DOCUMENTO PARA APROBACIÓN DEFINITIVA** MARZO 2017

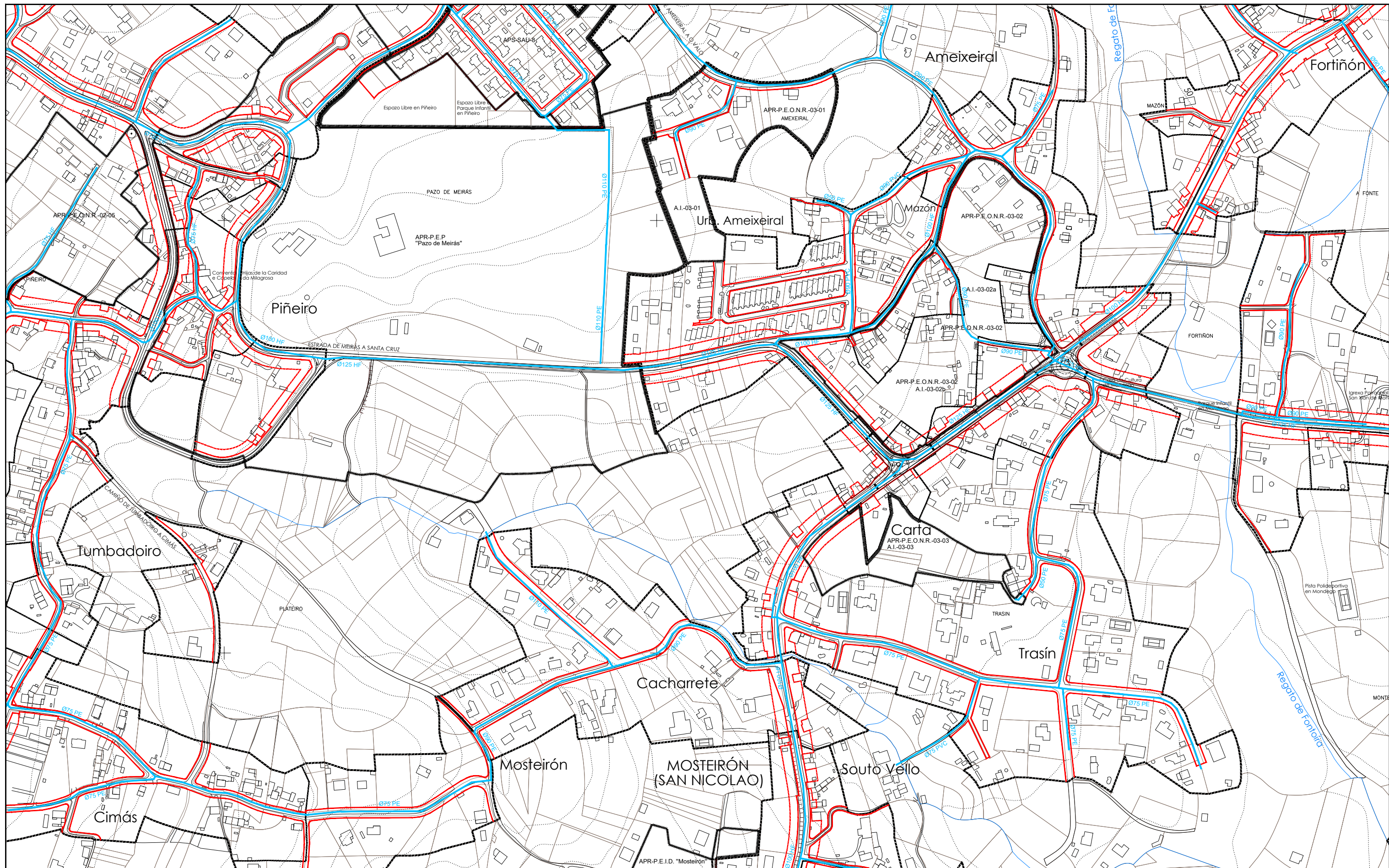
ORDENACIÓN DETALLADA

## REDE DE ABASTECIMENTO DE AUGA

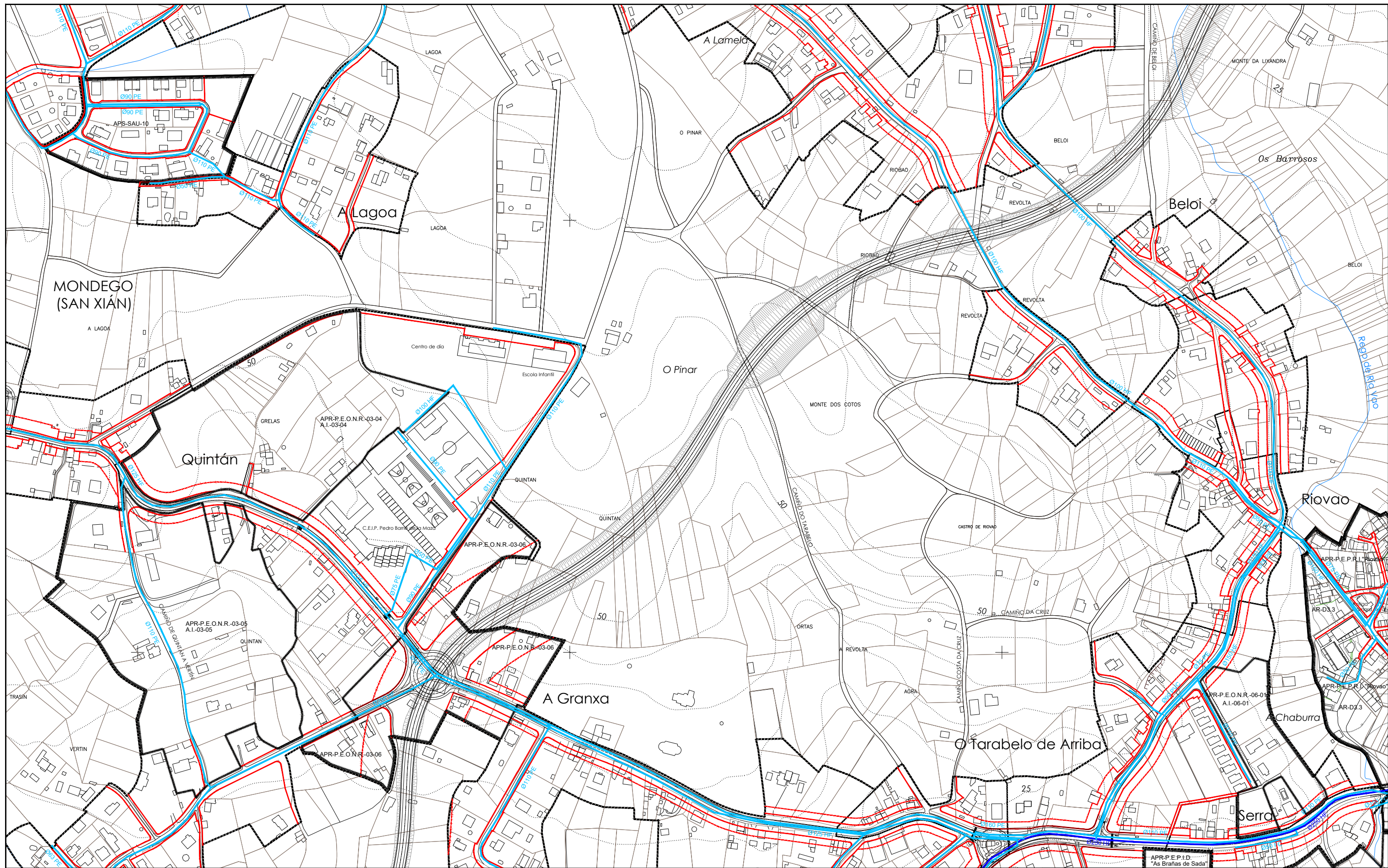
CÓDIGO DE PLANO: **OD-RA-D1**

ANGEL L. MONTEOLIVA DÍAZ, ARQUITECTO

A1: 1/2.000 A3: 1/4.000



<p><b>DELIMITACIÓNS</b></p> <p>---+--- LÍMITE MUNICIPAL</p> <p>===== SOLO URBANO</p> <p>----- SOLO URBANIZABLE</p> <p>----- SOLO DE NÚCLEO RURAL</p> <p>DESLINDE DO D.P.M.T.</p> <p>+++++ SERVIDUME PROTECCIÓN DE COSTAS</p> <p>----- ZONA DE INFLUENCIA</p> <p>----- D.P.M.T.</p> <p>----- LIÑA DE RIBEIRA</p>	<p><b>ÁREAS DE PLANEAMENTO</b></p> <p>APR.E. (ÁREA DE PLANEAMENTO REMITIDO)</p> <p>P.E.R.I. (PLAN ESPECIAL DE REFORMA INTERIOR)</p> <p>P.E.P.R.I. (PLAN ESPECIAL DE PROTECCIÓN E REFORMA INTERIOR)</p> <p>P.E.P.C.H. (PLAN ESPECIAL DE PROTECCIÓN DE CASCO HISTÓRICO)</p> <p>P.E.O.N.R. (PLAN ESPECIAL DE ORDENACIÓN DE NÚCLEO RURAL)</p> <p>P.E.I.D. (PLAN ESPECIAL DE INFRAESTRUTURAS E DOTACIÓNS)</p> <p>P.E.P.I.D. (PLAN ESPECIAL DE PROTECCIÓN, INFRAESTRUTURAS E DOTACIÓNS)</p> <p>P.E.P.O.I.D. (PLAN ESPECIAL DE PROTECCIÓN, ORDENACIÓN, INFRAESTR. E DOTACIÓNS)</p> <p>P.P. (PLAN PARCIAL EN SECTOR DE SOLO URBANIZABLE)</p> <p>S.A.U./P.P. (PLAN PARCIAL)</p> <p>APR.E. (ÁREA DE PLANEAMENTO SUBSISTENTE)</p> <p>APR.E. (ÁREA DE PLANEAMENTO DETALLADO)</p>	<p><b>SIMBOLOXÍA</b></p> <p>— ALIÁNÇÃO</p> <p>— LIÑA DE FONDO OU RECUMENTO (LIÑA LÍMITE DE EDIFICACIÓN NAS ESTRADAS)</p> <p>— LIÑA DE SOPORTAL OU PASO EN PLANTA BAIXA</p> <p>— ACCIÓN DO SISTEMA DE INFRAESTRUTURAS DE SERVIZO</p>	<p><b>REDE DE ABASTECIMENTO</b></p> <p>— REDE DE ABASTECIMENTO XERAL POR GRAVIDADE</p> <p>— PRINCIPAIS ARTERIAS DE DISTRIBUCIÓN</p> <p>● DEPÓSITO</p> <p>— REDE PROPOSTA</p> <p>● PUNTO DE CONEXIÓN COA INFRAESTRUTURA EXISTENTE</p>	<p><b>MATERIAL E DIÁMETRO</b></p> <p>Ø000mm MATERIAL E DIÁMETRO</p> <p>FC Fibrocemento</p> <p>HF Fundición</p> <p>PE Polietileno</p> <p>PVC Cloruro de polivinilo</p>		<p><b>PLAN XERAL DE ORDENACIÓN MUNICIPAL</b></p> <p><b>SADA</b></p> <p>DOCUMENTO PARA APROBACIÓN DEFINITIVA <b>MARZO 2017</b></p> <p>ORDENACIÓN DETALLADA</p> <p><b>REDE DE ABASTECIMENTO DE AUGA</b></p> <p>CÓDIGO DE PLANO: <b>OD-RA-D2</b></p> <p>ANGEL L. MONTEOLIVA DÍAZ, ARQUITECTO</p> <p>A1: 1/2.000 A3: 1/4.000</p>
---	--	---	--	---	--	--



**DELIMITACIÓNS**

- +--- LÍMITE MUNICIPAL
- SOLO URBANO
- SOLO URBANIZABLE
- SOLO DE NÚCLEO RURAL
- DESLINDE DO D.P.M.T.
- +++++ SERVIDUME PROTECCIÓN DE COSTAS
- ZONA DE INFLUENCIA
- D.P.M.T.
- LÍÑA DE RIBEIRA

**ÁREAS DE PLANEAMENTO**

- APR: ÁREA DE PLANEAMENTO REMITIDO
  - P.E.R.I. (PLAN ESPECIAL DE REFORMA INTERIOR)
  - P.E.P.R.I. (PLAN ESPECIAL DE PROTECCIÓN E REFORMA INTERIOR)
  - P.E.P.C.H. (PLAN ESPECIAL DE PROTECCIÓN DE CASO HISTÓRICO)
  - P.E.O.N.R. (PLAN ESPECIAL DE ORDENACIÓN DE NÚCLEO RURAL)
  - P.E.I.D. (PLAN ESPECIAL DE INFRAESTRUTURAS E DOTACIÓNS)
  - P.E.P.I.D. (PLAN ESPECIAL DE PROTECCIÓN, INFRAESTRUTURAS E DOTACIÓNS)
  - P.E.P.O.I.D. (PLAN ESPECIAL DE PROTECCIÓN, ORDENACIÓN, INFRAESTR. E DOTACIÓNS)
  - P.P. (PLAN PARCIAL EN SECTOR DE SOLO URBANIZABLE)
  - P.P.P. (PLAN PARCIAL EN SECTOR DE SOLO URBANO)
- APT: ÁREA DE PLANEAMENTO TRANSITORIO
- AP.S: ÁREA DE PLANEAMENTO SUBSISTENTE
- S.A.U./P.P. (PLAN PARCIAL)
- AP.D: ÁREA DE PLANEAMENTO DETALLADO

**SIMBOLOXÍA**

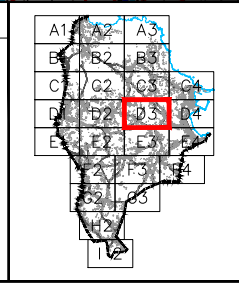
- ALIÑACIÓN
- LÍÑA DE FONDO OU RECUMENTO (LÍÑA LÍMITE DE EDIFICACIÓN NAS ESTRADAS)
- LÍÑA DE SOPORTAL OU PASO EN PLANTA BAIXA
- ACCIÓN DO SISTEMA DE INFRAESTRUTURAS DE SERVIZO

**REDE DE ABASTECIMENTO**

- REDE DE ABASTECIMENTO XERAL POR GRAVIDADE
- PRINCIPAIS ARTERIAS DE DISTRIBUCIÓN
- DEPÓSITO
- REDE PROPOSTA
- PUNTO DE CONEXIÓN COA INFRAESTRUTURA EXISTENTE

**Ø000mm MATERIAL E DIÁMETRO**

- FC: Fibrocemento
- HF: Fundición
- PE: Polietileno
- PVC: Cloruro de polivinilo



**PLAN XERAL DE ORDENACIÓN MUNICIPAL**

# SADA

**DOCUMENTO PARA APROBACIÓN DEFINITIVA** **MARZO 2017**

ORDENACIÓN DETALLADA

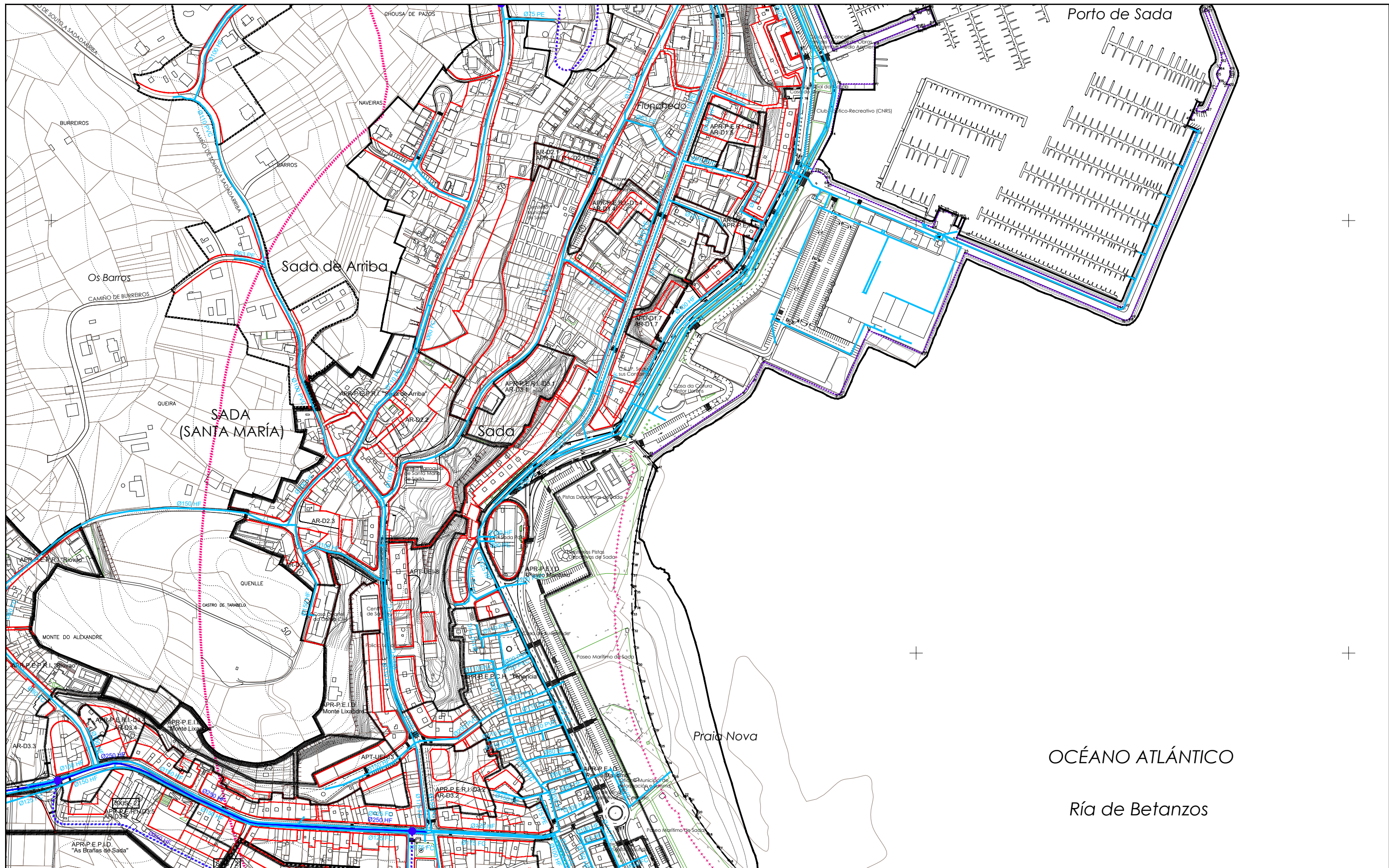
## REDE DE ABASTECIMENTO DE AUGA

CÓDIGO DE PLANO: **OD-RA-D3**

ANGEL L. MONTEOLIVA DÍAZ, ARQUITECTO

A1: 1/2.000 A3: 1/4.000





**DELIMITACIÓNS**

- +--- LÍMITE MUNICIPAL
- ===== SOLO URBANO
- SOLO URBANIZABLE
- SOLO DE NÚCLEO RURAL
- DESLINDE DO D.P.M.T.
- +++++ SERVIDUME PROTECCIÓN DE COSTAS
- ZONA DE INFLUENCIA
- D.P.M.T.
- LÍÑA DE RIBEIRA

**ÁREAS DE PLANEAMENTO**

- AP.R. ÁREA DE PLANEAMENTO REMITIDO
- P.E.R.I. (PLAN ESPECIAL DE REFORMA INTERIOR)
- P.E.P.R.I. (PLAN ESPECIAL DE PROTECCIÓN E REFORMA INTERIOR)
- P.E.P.C.H. (PLAN ESPECIAL DE PROTECCIÓN DE CASCO HISTÓRICO)
- P.E.O.N.R. (PLAN ESPECIAL DE ORDENACIÓN DE NÚCLEO RURAL)
- P.E.I.D. (PLAN ESPECIAL DE INFRAESTRUTURAS E DOTACIÓNS)
- P.E.P.I.D. (PLAN ESPECIAL DE PROTECCIÓN, INFRAESTRUTURAS E DOTACIÓNS)
- P.E.P.O.I.D. (PLAN ESPECIAL DE PROTECCIÓN, ORDENACIÓN, INFRAESTR. E DOTACIÓNS)
- P.E.P. (PLAN ESPECIAL DE PROTECCIÓN)
- P.P. (PLAN PARCIAL EN SECTOR DE SOLO URBANIZABLE)
- APT. ÁREA DE PLANEAMENTO TRANSITORIO
- AP.P. ÁREA DE PLANEAMENTO SUBSISTENTE
- S.A.U./P.P. (PLAN PARCIAL)
- AP.D. ÁREA DE PLANEAMENTO DETALLADO

**SIMBOLOXÍA**

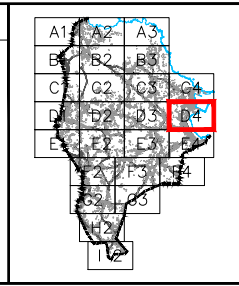
- ALIÑACIÓN
- LIÑA DE FONDO OU RECUMENTO (LIÑA LÍMITE DE EDIFICACIÓN NAS ESTRADAS)
- LIÑA DE SOPORTAL OU PASO EN PLANTA BAIXA
- ACCIÓN DO SISTEMA DE INFRAESTRUTURAS DE SERVIZO

**REDE DE ABASTECIMENTO**

- REDE DE ABASTECIMENTO XERAL POR GRAVIDADE
- PRINCIPAIS ARTERIAS DE DISTRIBUCIÓN
- DEPÓSITO
- REDE PROPOSTA
- PUNTO DE CONEXIÓN COA INFRAESTRUTURA EXISTENTE

**MATERIAL E DIÁMETRO**

Ø200mm	Fibrocemento
FC	Fundición
HF	Poliétileno
PE	Cloruro de polivinilo
PVC	



**PLAN XERAL DE ORDENACIÓN MUNICIPAL**

# SADA

**DOCUMENTO PARA APROBACIÓN DEFINITIVA** MARZO 2017

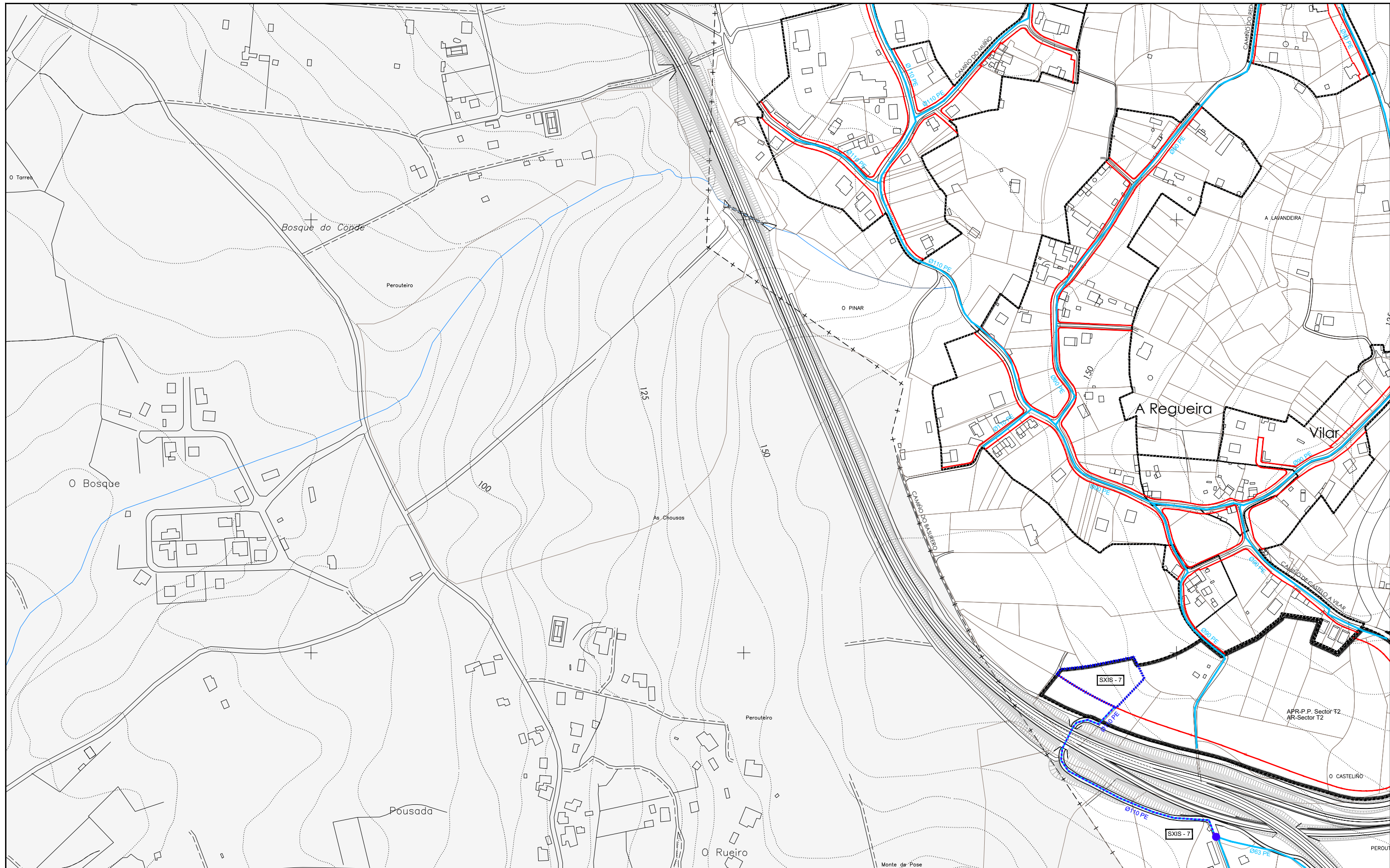
ORDENACIÓN DETALLADA

## REDE DE ABASTECIMENTO DE AUGA

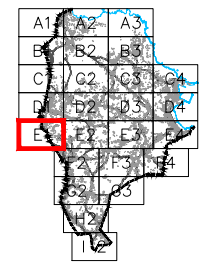
CÓDIGO DE PLANO: **OD-RA-D4**

A1: 1/2.000 A3: 1/4.000

MONTEOLIVA ARQUITECTURA, S.L.P.  
ANGEL L. MONTEOLIVA DÍAZ, ARQUITECTO



DELIMITACIÓNS	ÁREAS DE PLANEAMENTO	SIMBOLOXÍA	REDE DE ABASTECIMENTO	MATERIAL E DIÁMETRO
- - - LÍMITE MUNICIPAL SOLO URBANO SOLO URBANIZABLE SOLO DE NÚCLEO RURAL DESLINDE DO D.P.M.T. SERVIDUME PROTECCIÓN DE COSTAS ZONA DE INFLUENCIA D.P.M.T. LIÑA DE RIBEIRA	ÁREA DE PLANEAMENTO REMITIDO P.E.R.I. (PLAN ESPECIAL DE REFORMA INTERIOR) P.E.P.R.I. (PLAN ESPECIAL DE PROTECCIÓN E REFORMA INTERIOR) P.E.P.C.H. (PLAN ESPECIAL DE PROTECCIÓN DE CASCO HISTÓRICO) P.E.O.N.R. (PLAN ESPECIAL DE ORDENACIÓN DE NÚCLEO RURAL) P.E.I.D. (PLAN ESPECIAL DE INFRAESTRUTURAS E DOTACIÓNS) P.E.P.I.D. (PLAN ESPECIAL DE PROTECCIÓN, INFRAESTRUTURAS E DOTACIÓNS) P.E.P.O.I.D. (PLAN ESPECIAL DE PROTECCIÓN, ORDENACIÓN, INFRAESTR. E DOTACIÓNS) P.E.P. (PLAN ESPECIAL DE PROTECCIÓN) P.P. (PLAN PARCIAL EN SECTOR DE SOLO URBANIZABLE) ÁREA DE PLANEAMENTO TRANSITORIO ÁREA DE PLANEAMENTO SUBSISTENTE S.A.U./P.P. (PLAN PARCIAL) ÁREA DE PLANEAMENTO DETALLADO	ALIACIÓN LIÑA DE FONDO OU RECUMENTO (LIÑA LÍMITE DE EDIFICACIÓN NAS ESTRADAS) LIÑA DE SOPORTAL OU PASO EN PLANTA BAIXA ACCIÓN DO SISTEMA DE INFRAESTRUTURAS DE SERVIZO	REDE DE ABASTECIMENTO XERAL POR GRAVIDADE PRINCIPAIS ARTERIAS DE DISTRIBUCIÓN DEPÓSITO REDE PROPOSTA PUNTO DE CONEXIÓN COA INFRAESTRUTURA EXISTENTE	Ø000mm MATERIAL E DIÁMETRO FC Fibrocemento HF Fundición PE Polietileno PVC Cloruro de polivinilo



PLAN XERAL DE ORDENACIÓN MUNICIPAL

**SADA**

DOCUMENTO PARA APROBACIÓN DEFINITIVA

ORDENACIÓN DETALLADA

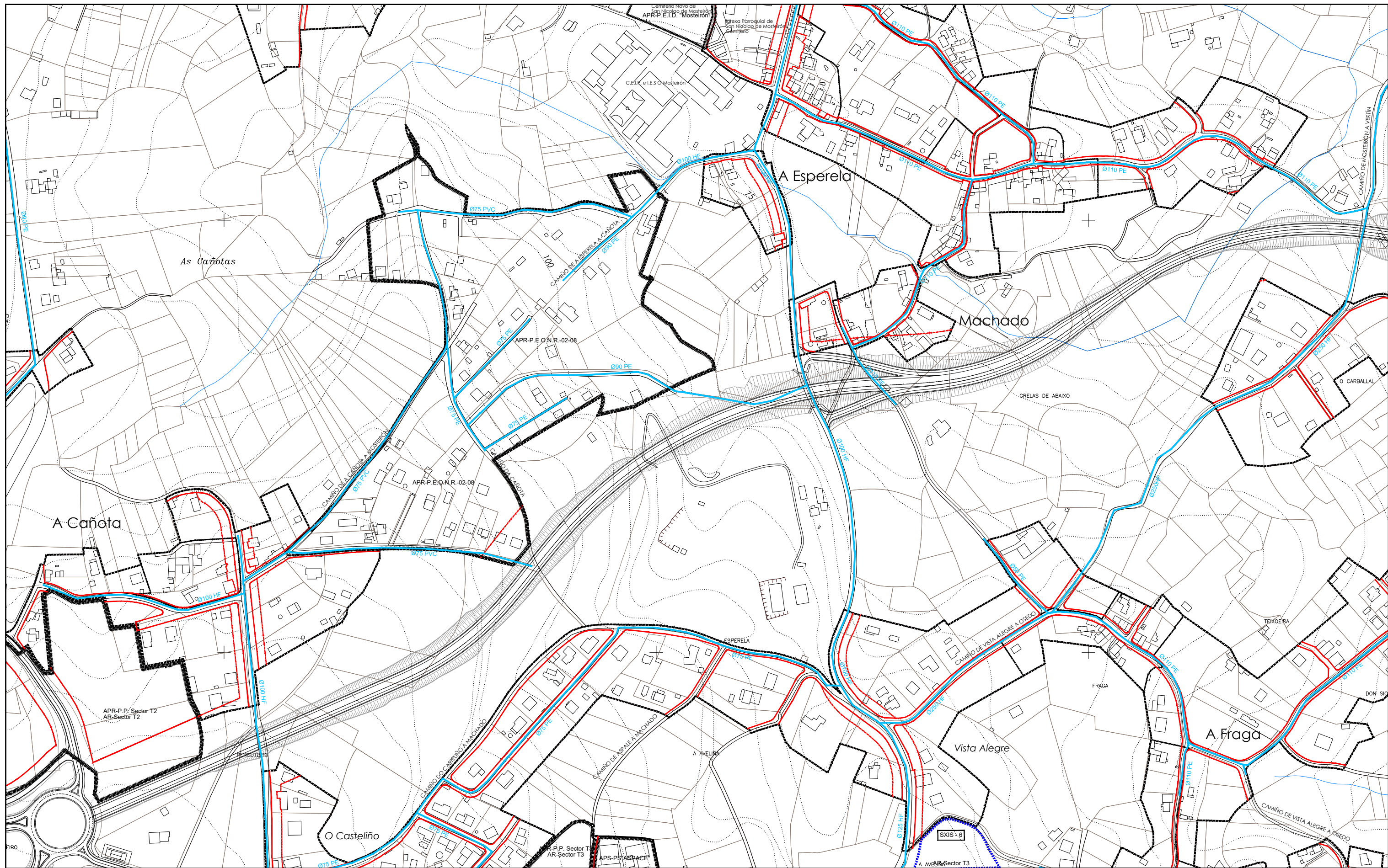
**REDE DE ABASTECIMENTO DE AUGA**

ANGEL L. MONTEOLIVA DÍAZ, ARQUITECTO

MARZO 2017

CÓDIGO DE PLANO:  
**OD-RA-E1**

A1: 1/2.000 A3: 1/4.000



**DELIMITACIÓNS**

- LÍMITE MUNICIPAL
- SOLO URBANO
- SOLO URBANIZABLE
- SOLO DE NÚCLEO RURAL
- DESLINDE DO D.P.M.T.
- +++++ SERVIZO DE PROTECCIÓN DE COSTAS
- ZONA DE INFLUENCIA
- D.P.M.T.
- LIÑA DE RIBEIRA

**ÁREAS DE PLANEAMENTO**

- APR (ÁREA DE PLANEAMENTO REMITIDO)
  - P.E.R.I. (PLAN ESPECIAL DE REFORMA INTERIOR)
  - P.E.P.R.I. (PLAN ESPECIAL DE PROTECCIÓN E REFORMA INTERIOR)
  - P.E.P.C.H. (PLAN ESPECIAL DE PROTECCIÓN DE CASCO HISTÓRICO)
  - P.E.O.N.R. (PLAN ESPECIAL DE ORDENACIÓN DE NÚCLEO RURAL)
  - P.E.I.D. (PLAN ESPECIAL DE INFRAESTRUTURAS E DOTACIÓNS)
  - P.E.P.I.D. (PLAN ESPECIAL DE PROTECCIÓN, INFRAESTRUTURAS E DOTACIÓNS)
  - P.E.P.O.I.D. (PLAN ESPECIAL DE PROTECCIÓN, ORDENACIÓN, INFRAESTR. E DOTACIÓNS)
  - P.E.P. (PLAN PARCIAL DE PROTECCIÓN)
  - P.P. (PLAN PARCIAL EN SECTOR DE SOLO URBANIZABLE)
- APT (ÁREA DE PLANEAMENTO TRANSITORIO)
- APS (ÁREA DE PLANEAMENTO SUBSISTENTE)
  - S.A.U./P.P. (PLAN PARCIAL)
  - AP.D. (ÁREA DE PLANEAMENTO DETALLADO)

**SIMBOLOXÍA**

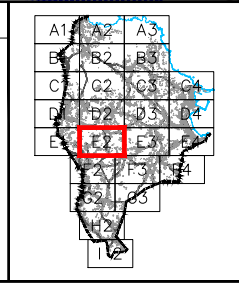
- ALIÑACIÓN
- LIÑA DE FONDO OU RECUMENTO (LIÑA LÍMITE DE EDIFICACIÓN NAS ESTRADAS)
- LIÑA DE SOPORTAL OU PASO EN PLANTA BAIXA
- ACCIÓN DO SISTEMA DE INFRAESTRUTURAS DE SERVIZO

**REDE DE ABASTECIMENTO**

- REDE DE ABASTECIMENTO XERAL POR GRAVIDADE
- PRINCIPAIS ARTERIAS DE DISTRIBUCIÓN
- DEPÓSITO
- REDE PROPOSTA
- PUNTO DE CONEXIÓN COA INFRAESTRUTURA EXISTENTE

**MATERIAL E DIÁMETRO**

- Ø000mm MATERIAL E DIÁMETRO
- FC Fibrocemento
- HF Fundición
- PE Polietileno
- PVC Cloruro de polivinilo



**PLAN XERAL DE ORDENACIÓN MUNICIPAL**

# SADA

**DOCUMENTO PARA APROBACIÓN DEFINITIVA** **MARZO 2017**

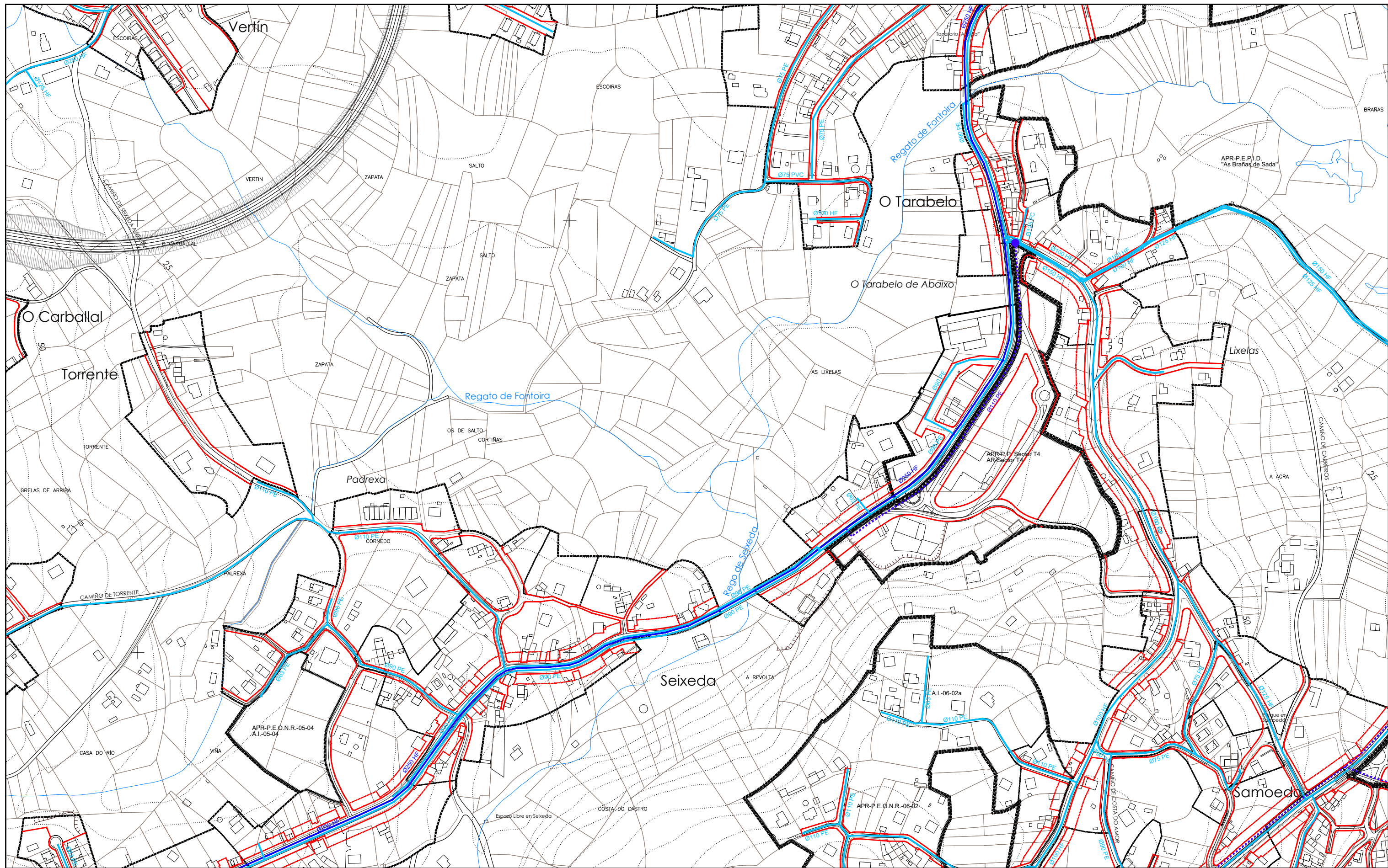
ORDENACIÓN DETALLADA

## REDE DE ABASTECIMENTO DE AUGA

CÓDIGO DE PLANO: **OD-RA-E2**

A1: 1/2.000 A3: 1/4.000

MONTEOLIVA ARQUITECTURA, S.L.P.  
ANGEL L. MONTEOLIVA DÍAZ, ARQUITECTO



**DELIMITACIÓN**

- +--- LÍMITE MUNICIPAL
- ===== SOLO URBANO
- SOLO URBANIZABLE
- SOLO DE NÚCLEO RURAL
- DESLINDE DO D.P.M.T.
- +++++ SERVIDUME PROTECCIÓN DE COSTAS
- ZONA DE INFLUENCIA
- D.P.M.T.
- LÍÑA DE RIBEIRA

**ÁREAS DE PLANEAMENTO**

- ÁREA DE PLANEAMENTO REMITIDO**  
P.E.R.I. (PLAN ESPECIAL DE REFORMA INTERIOR)  
P.E.P.R.I. (PLAN ESPECIAL DE PROTECCIÓN E REFORMA INTERIOR)  
P.E.P.C.H. (PLAN ESPECIAL DE PROTECCIÓN DE CASCO HISTÓRICO)  
P.E.O.N.R. (PLAN ESPECIAL DE ORDENACIÓN DE NÚCLEO RURAL)  
P.E.I.D. (PLAN ESPECIAL DE INFRAESTRUTURAS E DOTACIÓN)  
P.E.P.I.D. (PLAN ESPECIAL DE PROTECCIÓN, INFRAESTRUTURAS E DOTACIÓN)  
P.E.P.O.I.D. (PLAN ESPECIAL DE PROTECCIÓN, ORDENACIÓN, INFRAESTR. E DOTACIÓN)  
P.E.P. (PLAN ESPECIAL DE PROTECCIÓN)  
P.P. (PLAN PARCIAL EN SECTOR DE SOLO URBANIZABLE)
- ÁREA DE PLANEAMENTO TRANSITORIO**  
A.P.T. (PLAN PARCIAL TRANSITORIO)
- ÁREA DE PLANEAMENTO SUBSISTENTE**  
S.A.U./P.P. (PLAN PARCIAL)
- ÁREA DE PLANEAMENTO DETALLADO**  
A.P.D. (PLAN PARCIAL DETALLADO)

**SIMBOLOXÍA**

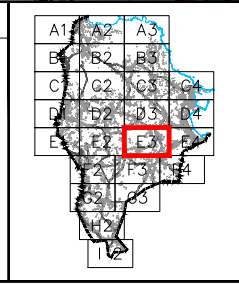
- ALIÑACIÓN
- LÍÑA DE FONDO OU RECUMENTO (LÍÑA LÍMITE DE EDIFICACIÓN NAS ESTRADAS)
- LÍÑA DE SOPORTAL OU PASO EN PLANTA BAIXA
- ACCIÓN DO SISTEMA DE INFRAESTRUTURAS DE SERVIZO

**REDE DE ABASTECIMENTO**

- REDE DE ABASTECIMENTO XERAL POR GRAVIDADE
- PRINCIPAIS ARTERIAS DE DISTRIBUCIÓN
- DEPÓSITO
- REDE PROPOSTA
- PUNTO DE CONEXIÓN COA INFRAESTRUTURA EXISTENTE

**MATERIAL E DIÁMETRO**

- Ø000mm MATERIAL E DIÁMETRO
- FC Fibrocemento
- HF Fundición
- PE Polietileno
- PVC Cloruro de polivinilo



**PLAN XERAL DE ORDENACIÓN MUNICIPAL**

# SADA

**DOCUMENTO PARA APROBACIÓN DEFINITIVA** **MARZO 2017**

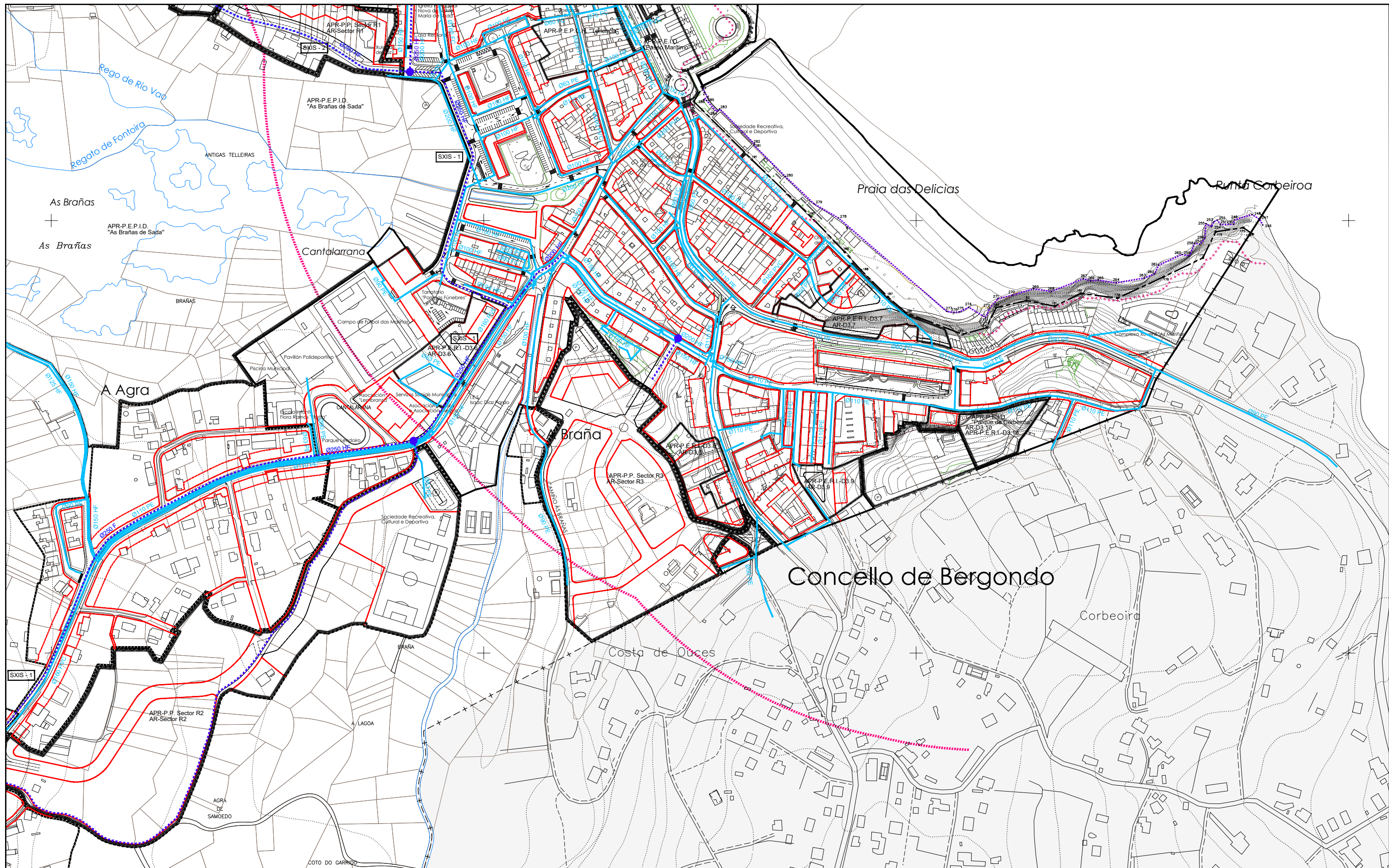
ORDENACIÓN DETALLADA

## REDE DE ABASTECIMENTO DE AUGA

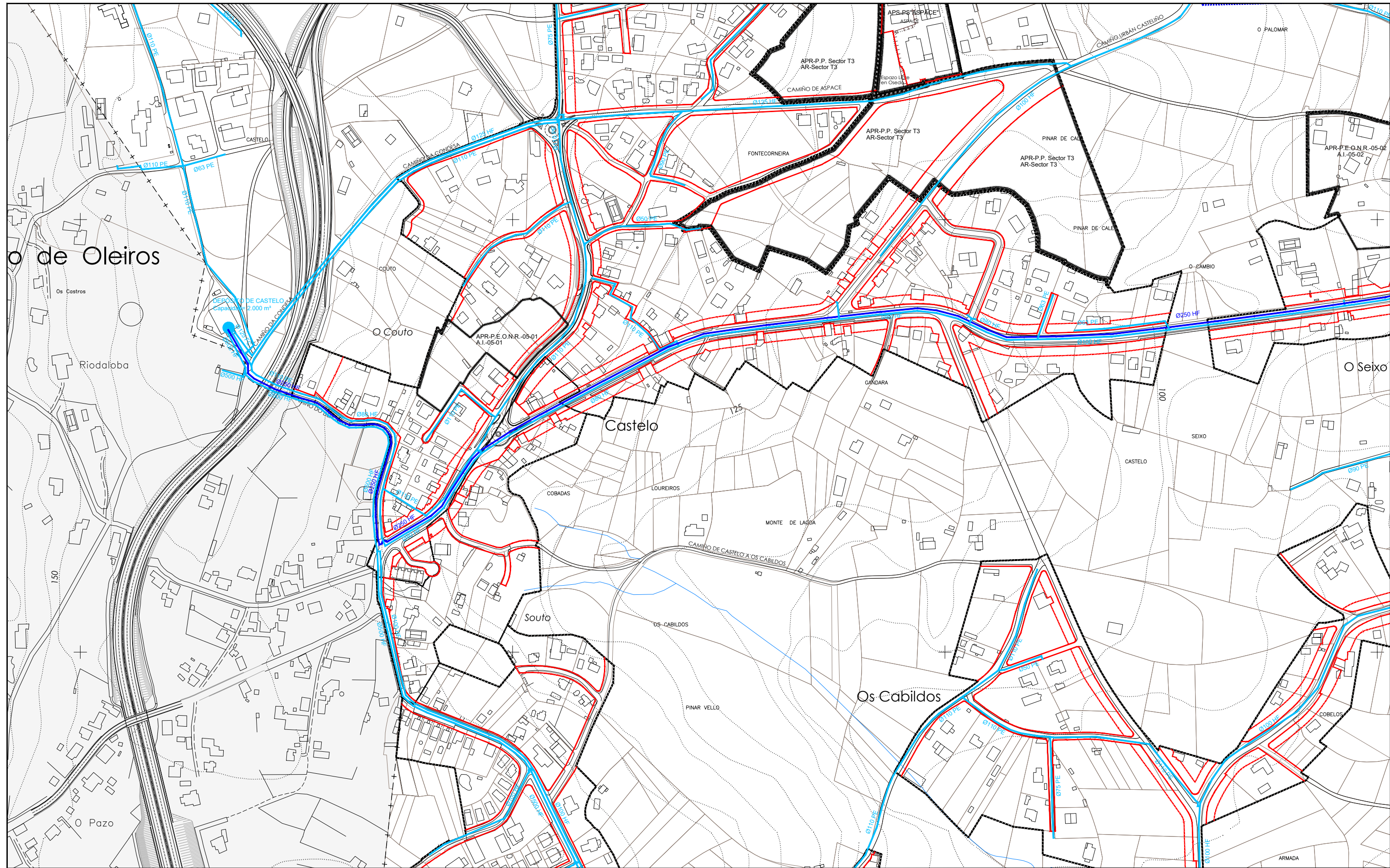
CÓDIGO DE PLANO: **OD-RA-E3**

ANGEL L. MONTEOLIVA DÍAZ, ARQUITECTO

A1: 1/2.000 A3: 1/4.000



<p><b>DELIMITACIÓN</b></p> <p>---+--- LÍMITE MUNICIPAL</p> <p>----- SOLO URBANO</p> <p>----- SOLO URBANIZABLE</p> <p>----- SOLO DE NÚCLEO RURAL</p> <p>DESLINDE DO D.P.M.T.</p> <p>+++++ SERVIDUME PROTECCIÓN DE COSTAS</p> <p>----- ZONA DE INFLUENCIA</p> <p>----- D.P.M.T.</p> <p>----- LÍÑA DE RIBEIRA</p>	<p><b>ÁREAS DE PLANEAMENTO</b></p> <p>APR-PI (ÁREA DE PLANEAMENTO REMITIDO)</p> <p>P.E.R.I. (PLAN ESPECIAL DE REFORMA INTERIOR)</p> <p>P.E.P.R.I. (PLAN ESPECIAL DE PROTECCIÓN E REFORMA INTERIOR)</p> <p>P.E.P.C.H. (PLAN ESPECIAL DE PROTECCIÓN DE CASCO HISTÓRICO)</p> <p>P.E.O.N.R. (PLAN ESPECIAL DE ORDENACIÓN DE NÚCLEO RURAL)</p> <p>P.E.I.D. (PLAN ESPECIAL DE INFRAESTRUTURAS E DOTACIÓN)</p> <p>P.E.P.I.D. (PLAN ESPECIAL DE PROTECCIÓN, INFRAESTRUTURAS E DOTACIÓN)</p> <p>P.E.P.O.I.D. (PLAN ESPECIAL DE PROTECCIÓN, ORDENACIÓN, INFRAESTR. E DOTACIÓN)</p> <p>P.E.P. (PLAN ESPECIAL DE PROTECCIÓN)</p> <p>P.P. (PLAN PARCIAL EN SECTOR DE SOLO URBANIZABLE)</p> <p>AP.T. (ÁREA DE PLANEAMENTO TRANSITORIO)</p> <p>AP.P. (ÁREA DE PLANEAMENTO SUBSISTENTE S.A.U./P.P. (PLAN PARCIAL))</p> <p>AP.D. (ÁREA DE PLANEAMENTO DETALLADO)</p>	<p><b>SIMBOLOXÍA</b></p> <p>— ALIÑACIÓN</p> <p>— LÍÑA DE FONDO OU RECUMENTO (LÍÑA LÍMITE DE EDIFICACIÓN NAS ESTRADAS)</p> <p>— LÍÑA DE SOPORTAL OU PASO EN PLANTA BAIXA</p> <p>— ACCIÓN DO SISTEMA DE INFRAESTRUTURAS DE SERVIZO</p>	<p><b>REDE DE ABASTECIMENTO</b></p> <p>— REDE DE ABASTECIMENTO XERAL POR GRAVIDADE</p> <p>— PRINCIPAIS ARTERIAS DE DISTRIBUCIÓN</p> <p>● DEPÓSITO</p> <p>— REDE PROPOSTA</p> <p>● PUNTO DE CONEXIÓN COA INFRAESTRUTURA EXISTENTE</p>	<p>Ø000mm MATERIAL E DIÁMETRO</p> <p>FC Fibrocemento</p> <p>HF Fundición</p> <p>PE Polietileno</p> <p>PVC Cloruro de polivinilo</p>		<p><b>PLAN XERAL DE ORDENACIÓN MUNICIPAL</b></p> <p><b>SADA</b></p> <p>DOCUMENTO PARA APROBACIÓN DEFINITIVA <b>MARZO 2017</b></p> <p>ORDENACIÓN DETALLADA</p> <p><b>REDE DE ABASTECIMENTO DE AUGA</b></p> <p>CÓDIGO DE PLANO: <b>OD-RA-E4</b></p> <p>A1: 1/2.000 A3: 1/4.000</p> <p>MONTEOLIVA ARQUITECTURA, S.L.P.</p> <p>ANGEL L. MONTEOLIVA DÍAZ, ARQUITECTO</p>
--	---	--	--	---	--	---



**DELIMITACIÓNS**

- +--- LÍMITE MUNICIPAL
- SOLO URBANO
- SOLO URBANIZABLE
- SOLO DE NÚCLEO RURAL
- DESLINDE DO D.P.M.T.
- +++++ SERVIDUME PROTECCIÓN DE COSTAS
- ZONA DE INFLUENCIA
- D.P.M.T.
- LÍÑA DE RIBEIRA

**ÁREAS DE PLANEAMENTO**

- AP.R. ÁREA DE PLANEAMENTO REMITIDO
  - P.E.R.I. (PLAN ESPECIAL DE REFORMA INTERIOR)
  - P.E.P.R.I. (PLAN ESPECIAL DE PROTECCIÓN E REFORMA INTERIOR)
  - P.E.P.C.H. (PLAN ESPECIAL DE PROTECCIÓN DE CASCO HISTÓRICO)
  - P.E.O.N.R. (PLAN ESPECIAL DE ORDENACIÓN DE NÚCLEO RURAL)
  - P.E.I.D. (PLAN ESPECIAL DE INFRAESTRUTURAS E DOTACIÓNS)
  - P.E.P.I.D. (PLAN ESPECIAL DE PROTECCIÓN, INFRAESTRUTURAS E DOTACIÓNS)
  - P.E.P.O.I.D. (PLAN ESPECIAL DE PROTECCIÓN, ORDENACIÓN, INFRAESTR. E DOTACIÓNS)
  - P.E.P. (PLAN ESPECIAL DE PROTECCIÓN)
  - P.P. (PLAN PARCIAL EN SECTOR DE SOLO URBANIZABLE)
- AP.T. ÁREA DE PLANEAMENTO TRANSITORIO
- AP.S. ÁREA DE PLANEAMENTO SUBSISTENTE
  - S.A.U./P.P. (PLAN PARCIAL)
- AP.D. ÁREA DE PLANEAMENTO DETALLADO

**SIMBOLOXÍA**

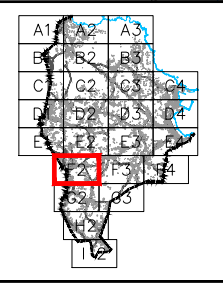
- ALIÑACIÓN
- LIÑA DE FONDO OU RECUMENTO (LIÑA LÍMITE DE EDIFICACIÓN NAS ESTRADAS)
- LIÑA DE SOPORTAL OU PASO EN PLANTA BAIXA
- ACCIÓN DO SISTEMA DE INFRAESTRUTURAS DE SERVIZO

**REDE DE ABASTECIMENTO**

- REDE DE ABASTECIMENTO XERAL POR GRAVIDADE
- PRINCIPAIS ARTERIAS DE DISTRIBUCIÓN
- DEPÓSITO
- REDE PROPOSTA
- PUNTO DE CONEXIÓN COA INFRAESTRUTURA EXISTENTE

**Ø000mm MATERIAL E DIÁMETRO**

- FC Fibrocemento
- HF Fundición
- PE Polietileno
- PVC Cloruro de polivinilo



**PLAN XERAL DE ORDENACIÓN MUNICIPAL**

**SADA**

DOCUMENTO PARA APROBACIÓN DEFINITIVA **MARZO 2017**

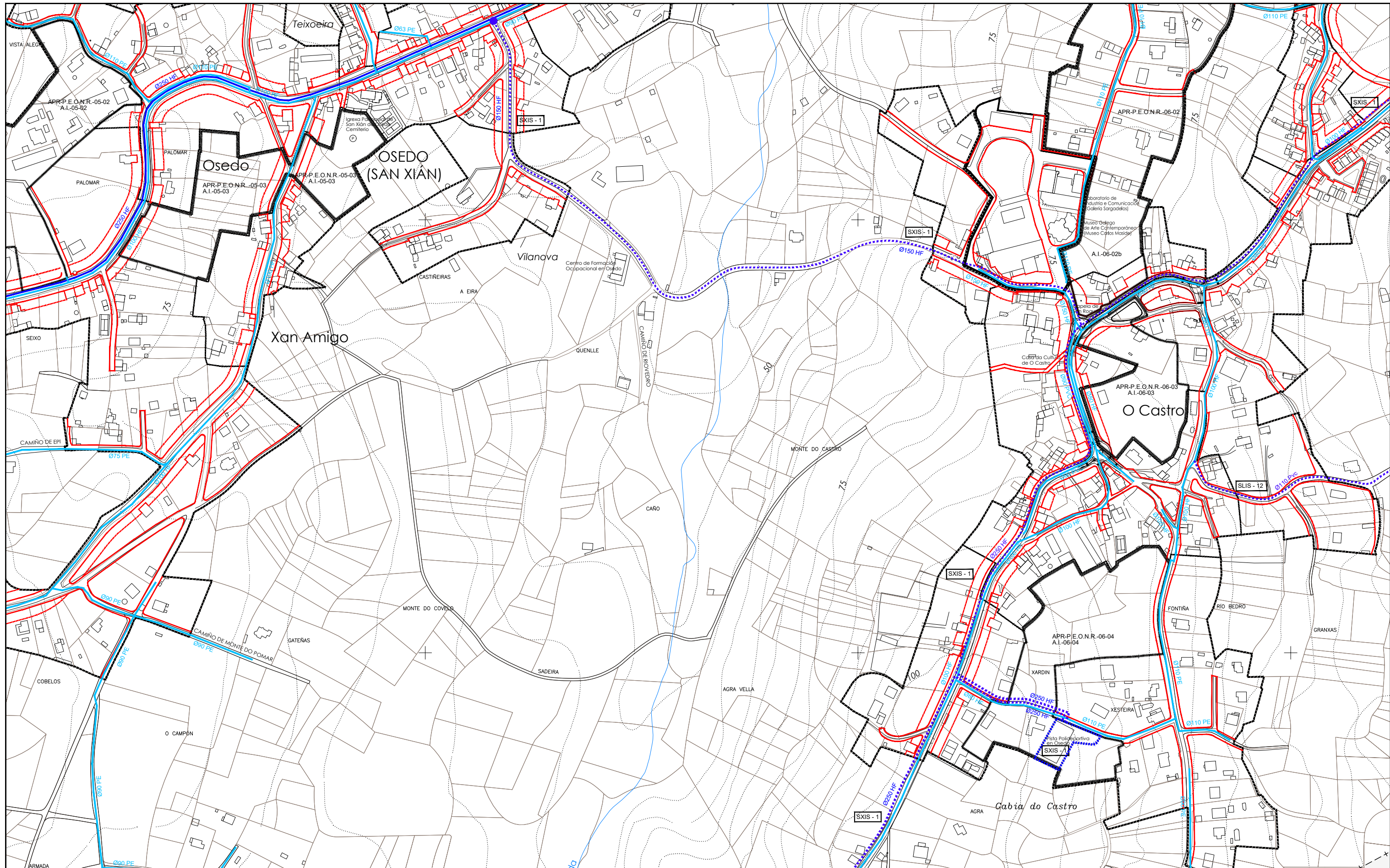
ORDENACIÓN DETALLADA

**REDE DE ABASTECIMENTO DE AUGA**

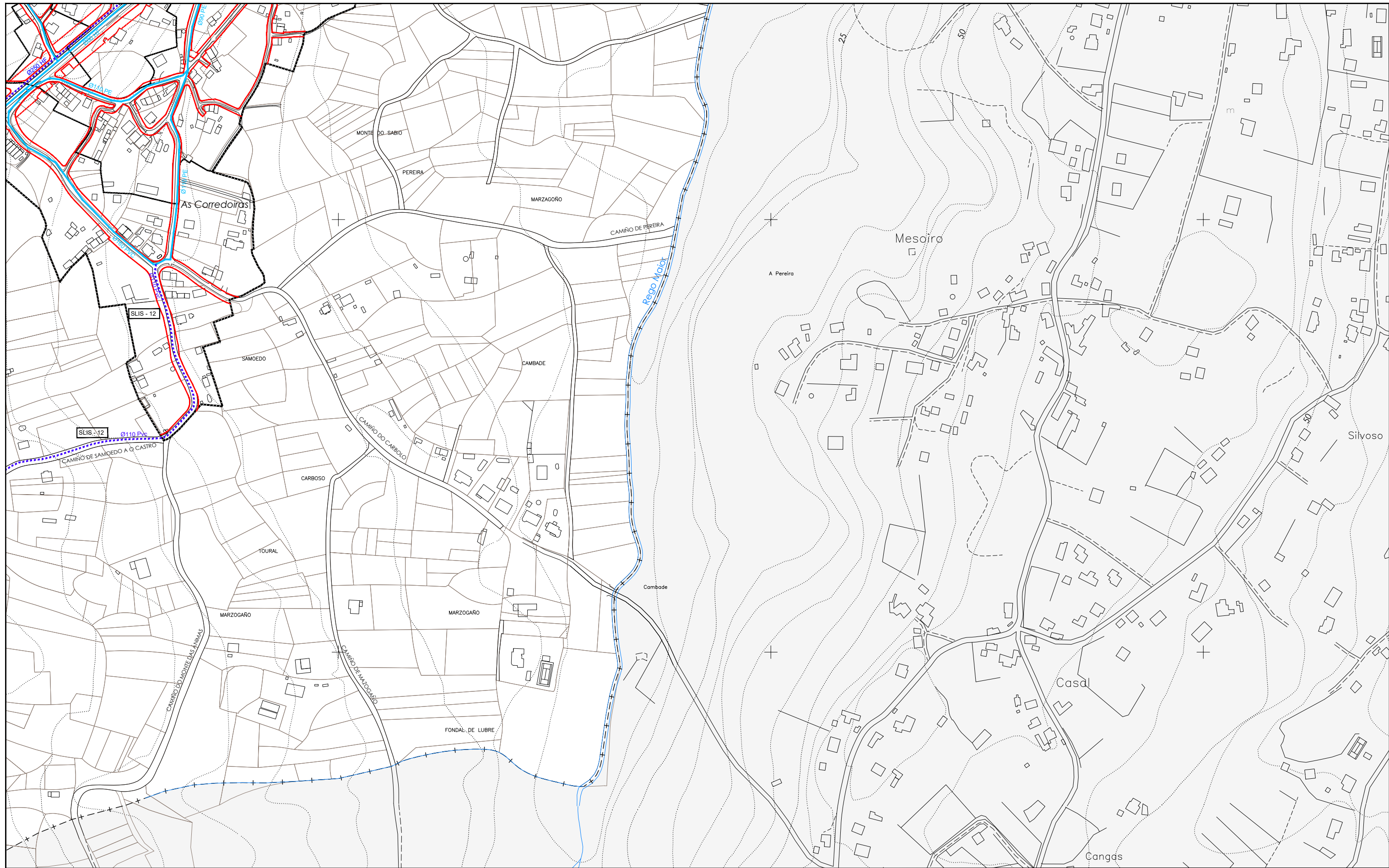
CÓDIGO DE PLANO: **OD-RA-F2**

A1: 1/2.000 A3: 1/4.000

MONTEOLIVA ARQUITECTURA, S.L.P.  
ANGEL L. MONTEOLIVA DÍAZ, ARQUITECTO



<p><b>DELIMITACIÓNS</b></p> <p>---+--- LÍMITE MUNICIPAL</p> <p>----- SOLO URBANO</p> <p>----- SOLO URBANIZABLE</p> <p>----- SOLO DE NÚCLEO RURAL</p> <p>DESLINDE DO D.P.M.T.</p> <p>+++++ SERVIDUME PROTECCIÓN DE COSTAS</p> <p>----- ZONA DE INFLUENCIA</p> <p>----- D.P.M.T.</p> <p>----- LIÑA DE RIBEIRA</p>	<p><b>ÁREAS DE PLANEAMENTO</b></p> <p>APR. ÁREA DE PLANEAMENTO REMITIDO</p> <p>P.E.R.I. (PLAN ESPECIAL DE REFORMA INTERIOR)</p> <p>P.E.P.R.I. (PLAN ESPECIAL DE PROTECCIÓN E REFORMA INTERIOR)</p> <p>P.E.P.C.H. (PLAN ESPECIAL DE PROTECCIÓN DE CASCO HISTÓRICO)</p> <p>P.E.O.N.R. (PLAN ESPECIAL DE ORDENACIÓN DE NÚCLEO RURAL)</p> <p>P.E.I.D. (PLAN ESPECIAL DE INFRAESTRUTURAS E DOTACIÓNS)</p> <p>P.E.P.I.D. (PLAN ESPECIAL DE PROTECCIÓN, INFRAESTRUTURAS E DOTACIÓNS)</p> <p>P.E.P.O.I.D. (PLAN ESPECIAL DE PROTECCIÓN, ORDENACIÓN, INFRAESTR. E DOTACIÓNS)</p> <p>P.E.P. (PLAN ESPECIAL DE PROTECCIÓN)</p> <p>P.P. (PLAN PARCIAL EN SECTOR DE SOLO URBANIZABLE)</p> <p>APT. ÁREA DE PLANEAMENTO TRANSITORIO</p> <p>AP.P. ÁREA DE PLANEAMENTO SUBSISTENTE</p> <p>S.A.U./P.P. (PLAN PARCIAL)</p> <p>AP.D. ÁREA DE PLANEAMENTO DETALLADO</p>	<p><b>SIMBOLOXÍA</b></p> <p>— ALIÑACIÓN</p> <p>— LIÑA DE FONDO OU RECUMENTO (LIÑA LÍMITE DE EDIFICACIÓN NAS ESTRADAS)</p> <p>— LIÑA DE SOPORTAL OU PASO EN PLANTA BAIXA</p> <p>— ACCIÓN DO SISTEMA DE INFRAESTRUTURAS DE SERVIZO</p>	<p><b>REDE DE ABASTECIMENTO</b></p> <p>— REDE DE ABASTECIMENTO XERAL POR GRAVIDADE</p> <p>— PRINCIPAIS ARTERIAS DE DISTRIBUCIÓN</p> <p>● DEPÓSITO</p> <p>— REDE PROPOSTA</p> <p>● PUNTO DE CONEXIÓN COA INFRAESTRUTURA EXISTENTE</p>	<p><b>MATERIAL E DIÁMETRO</b></p> <p>Ø000mm</p> <p>FC Fibrocemento</p> <p>HF Fundición</p> <p>PE Polietileno</p> <p>PVC Cloruro de polivinilo</p>		<p><b>PLAN XERAL DE ORDENACIÓN MUNICIPAL</b></p> <p><b>SADA</b></p> <p>DOCUMENTO PARA APROBACIÓN DEFINITIVA <b>MARZO 2017</b></p> <p>ORDENACIÓN DETALLADA</p> <p><b>REDE DE ABASTECIMENTO DE AUGA</b></p> <p>CÓDIGO DE PLANO: <b>OD-RA-F3</b></p> <p>ANGEL L. MONTEOLIVA DÍAZ, ARQUITECTO</p> <p>A1: 1/2.000 A3: 1/4.000</p>
---	--	--	--	---	--	--



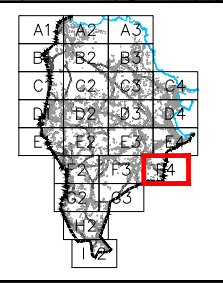
DELIMITACIÓN	
---+---	LÍMITE MUNICIPAL
-----	SOLO URBANO
-----	SOLO URBANIZABLE
-----	SOLO DE NÚCLEO RURAL
DESLINDE DO D.P.M.T.	
+++++	SERVIDUME PROTECCIÓN DE COSTAS
-----	ZONA DE INFLUENCIA
-----	D.P.M.T.
-----	LIÑA DE RIBEIRA

ÁREAS DE PLANEAMENTO	
	ÁREA DE PLANEAMENTO REMITIDO
	P.E.R.I. (PLAN ESPECIAL DE REFORMA INTERIOR)
	P.E.P.R.I. (PLAN ESPECIAL DE PROTECCIÓN E REFORMA INTERIOR)
	P.E.P.C.H. (PLAN ESPECIAL DE PROTECCIÓN DE CASCO HISTÓRICO)
	P.E.O.N.R. (PLAN ESPECIAL DE ORDENACIÓN DE NÚCLEO RURAL)
	P.E.I.D. (PLAN ESPECIAL DE INFRAESTRUTURAS E DOTACIÓN)
	P.E.P.I.D. (PLAN ESPECIAL DE PROTECCIÓN, INFRAESTRUTURAS E DOTACIÓN)
	P.E.P.O.I.D. (PLAN ESPECIAL DE PROTECCIÓN, ORDENACIÓN, INFRAESTR. E DOTACIÓN)
	P.E.P. (PLAN ESPECIAL DE PROTECCIÓN)
	P.P. (PLAN PARCIAL EN SECTOR DE SOLO URBANIZABLE)
	ÁREA DE PLANEAMENTO TRANSITORIO
	ÁREA DE PLANEAMENTO SUBSISTENTE
	S.A.U./P.P. (PLAN PARCIAL)
	ÁREA DE PLANEAMENTO DETALLADO

SIMBOLOXÍA	
	ALIANCIÓN
	LIÑA DE FONDO OU RECUMENTO (LIÑA LÍMITE DE EDIFICACIÓN NAS ESTRADAS)
	LIÑA DE SOPORTAL OU PASO EN PLANTA BAIXA
	ACCIÓN DO SISTEMA DE INFRAESTRUTURAS DE SERVIZO

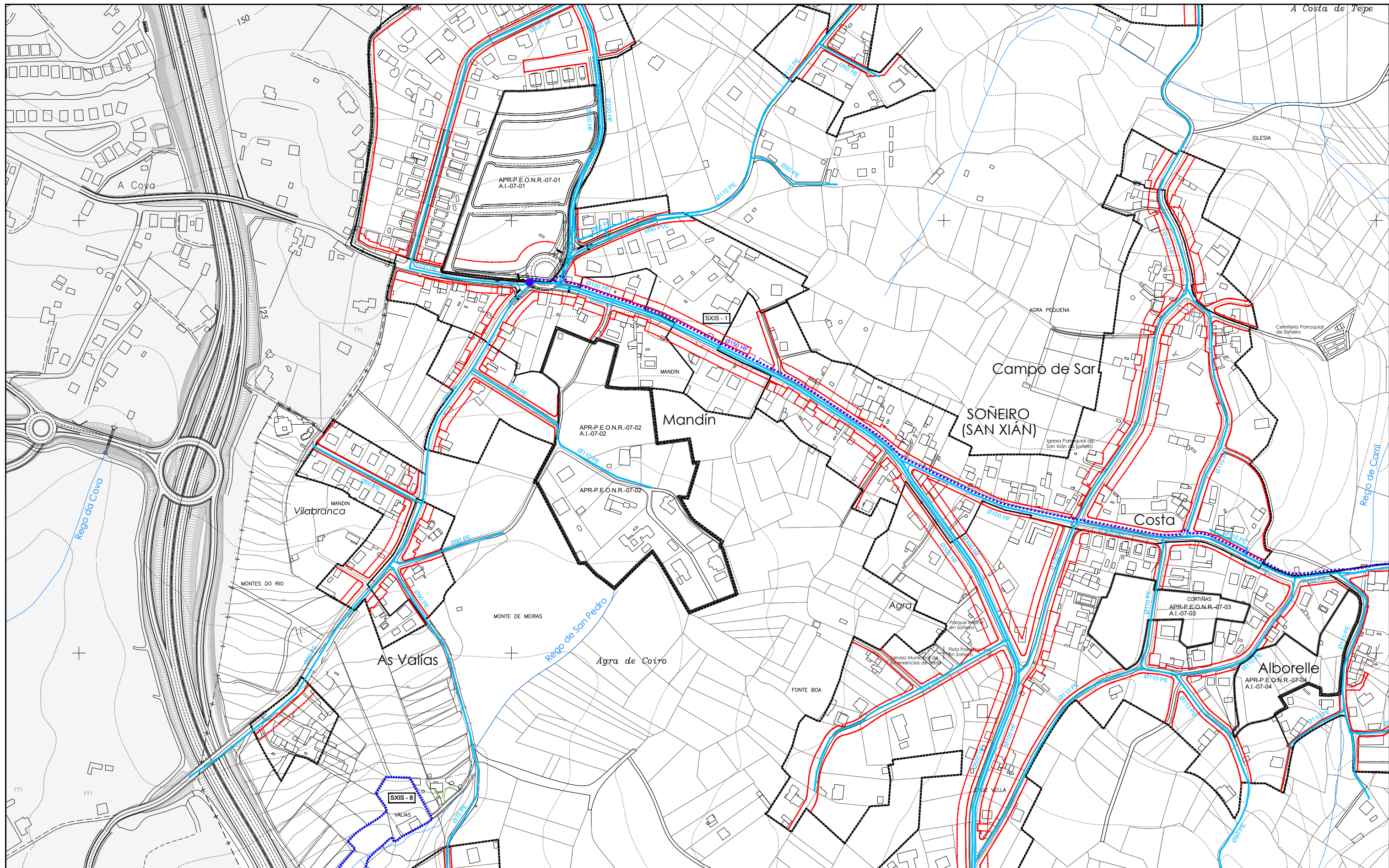
REDE DE ABASTECIMENTO	
	REDE DE ABASTECIMENTO XERAL POR GRAVIDADE
	PRINCIPAIS ARTERIAS DE DISTRIBUCIÓN
	DEPÓSITO
	REDE PROPOSTA
	PUNTO DE CONEXIÓN COA INFRAESTRUTURA EXISTENTE

MATERIAL E DIÁMETRO	
Ø200mm	Fibrocemento
FC	Fundición
HF	Poliétileno
PE	Cloruro de polivinilo
PVC	

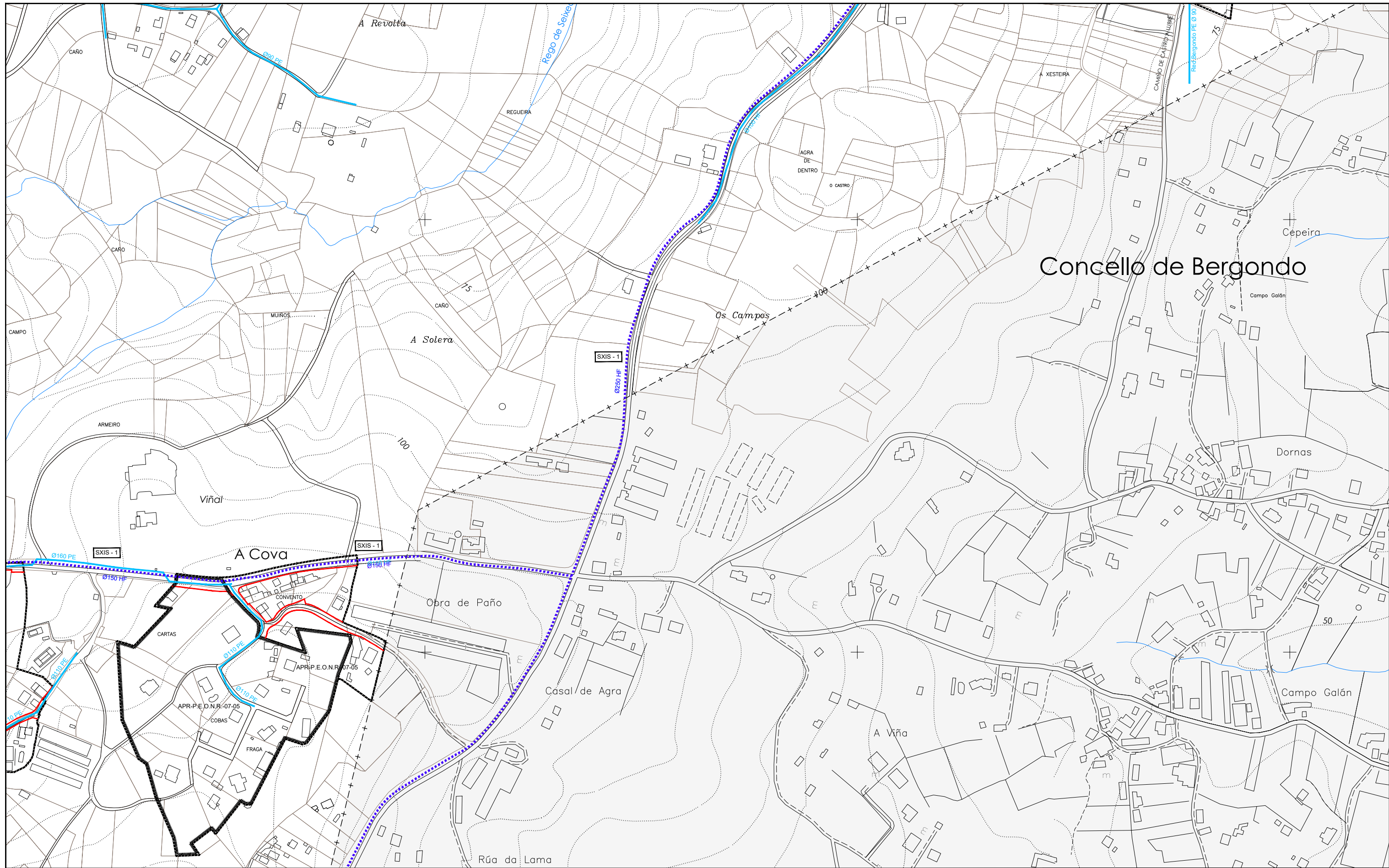


PLAN XERAL DE ORDENACIÓN MUNICIPAL		<b>SADA</b>			
DOCUMENTO PARA APROBACIÓN DEFINITIVA		MARZO 2017		CÓDIGO DE PLANO:	
		ORDENACIÓN DETALLADA		OD-RA-F4	
ANGEL L. MONTEOLIVA DÍAZ, ARQUITECTO		REDE DE ABASTECIMENTO DE AUGA		A1: 1/2.000 A3: 1/4.000	



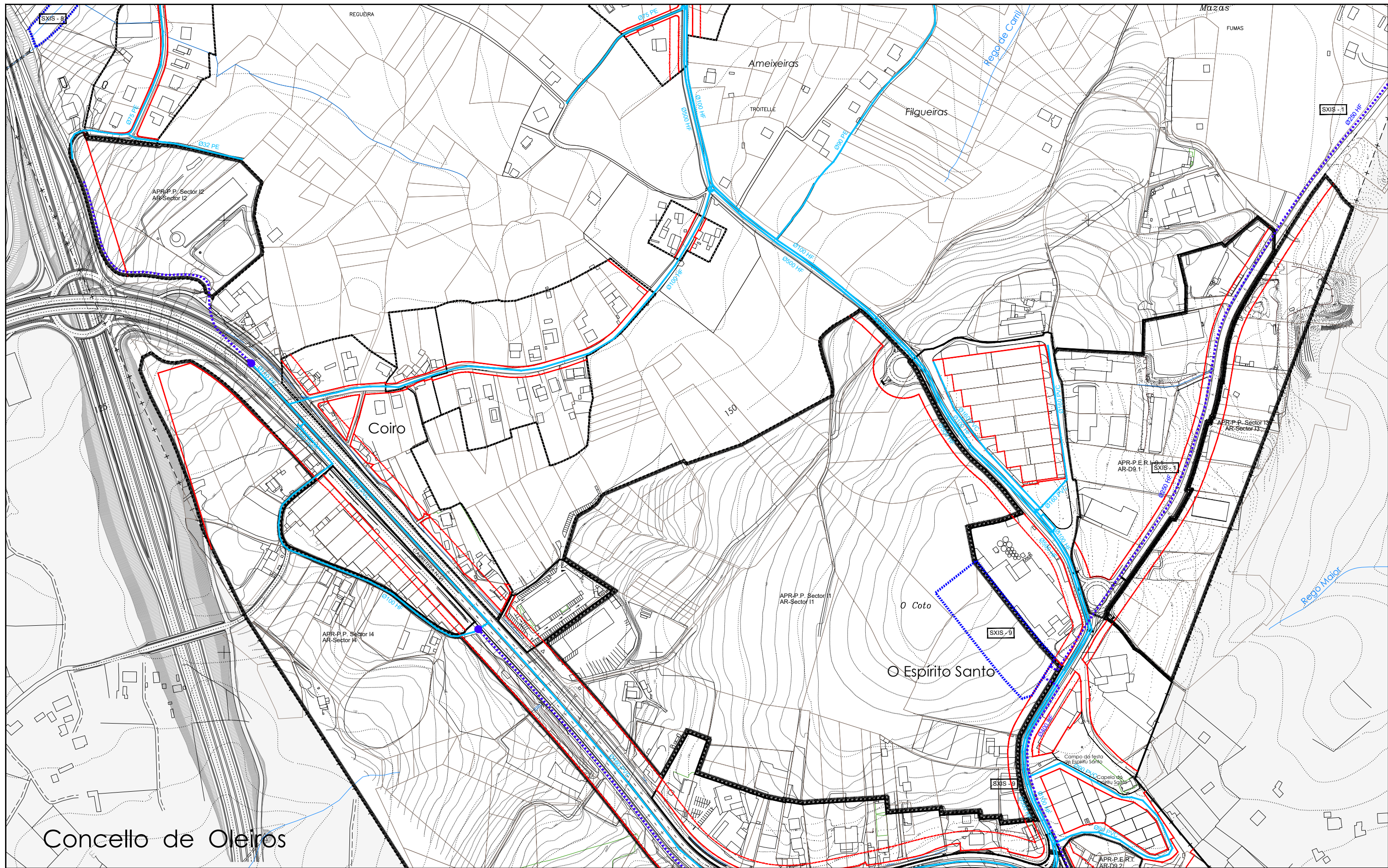


<p><b>DELIMITACIÓNS</b></p> <p>--- LÍMITE MUNICIPAL          SOLO URBANO          SOLO URBANIZABLE          SOLO DE NÚCLEO RURAL</p> <p>DESLINDE DO D.P.M.T.          SERVIDUME PROTECCIÓN DE COSTAS          ZONA DE INFLUENCIA          D.P.M.T.          LIÑA DE RIBEIRA</p>	<p><b>ÁREAS DE PLANEAMENTO</b></p> <p>APR (ÁREA DE PLANEAMENTO REMITIDO)          P.E.R.I. (PLAN ESPECIAL DE REFORMA INTERIOR)          P.E.P.R.I. (PLAN ESPECIAL DE PROTECCIÓN E REFORMA INTERIOR)          P.E.P.C.H. (PLAN ESPECIAL DE PROTECCIÓN DE CASCO HISTÓRICO)          P.E.O.N.R. (PLAN ESPECIAL DE ORDENACIÓN DE NÚCLEO RURAL)          P.E.I.D. (PLAN ESPECIAL DE INFRAESTRUTURAS E DOTACIÓNS)          P.E.P.I.D. (PLAN ESPECIAL DE PROTECCIÓN, INFRAESTRUTURAS E DOTACIÓNS)          P.E.P.O.I.D. (PLAN ESPECIAL DE PROTECCIÓN, ORDENACIÓN, INFRAESTR. E DOTACIÓNS)          P.E.P. (PLAN PARCIAL EN SECTOR DE SOLO URBANIZABLE)          A.P.T. (ÁREA DE PLANEAMENTO TRANSITORIO)          A.P.P. (ÁREA DE PLANEAMENTO SUBSISTENTE S.A.U./P.P. (PLAN PARCIAL)          A.P.D. (ÁREA DE PLANEAMENTO DETALLADO)</p>	<p><b>SIMBOLOXÍA</b></p> <p>— ALIÑACIÓN          — LIÑA DE FONDO OU RECUMENTO (LIÑA LÍMITE DE EDIFICACIÓN NAS ESTRADAS)          — LIÑA DE SOPORTAL OU PASO EN PLANTA BAIXA          ■ ACCIÓN DO SISTEMA DE INFRAESTRUTURAS DE SERVIZO</p>	<p><b>REDE DE ABASTECIMENTO</b></p> <p>— REDE DE ABASTECIMENTO XERAL POR GRAVIDADE          — PRINCIPAIS ARTERIAS DE DISTRIBUCIÓN          ● DEPÓSITO          — REDE PROPOSTA          ● PUNTO DE CONEXIÓN COA INFRAESTRUTURA EXISTENTE</p>	<p><b>Ø000mm MATERIAL E DIÁMETRO</b></p> <p>FC Fibrocemento          HF Fundición          PE Polietileno          PVC Cloruro de polivinilo</p>		<p><b>PLAN XERAL DE ORDENACIÓN MUNICIPAL</b></p> <p><b>SADA</b></p> <p>DOCUMENTO PARA APROBACIÓN DEFINITIVA <b>MARZO 2017</b></p> <p>ORDENACIÓN DETALLADA</p> <p><b>REDE DE ABASTECIMENTO DE AUGA</b></p> <p>CÓDIGO DE PLANO: <b>OD-RA-G2</b></p> <p>ANGEL L. MONTEOLIVA DÍAZ, ARQUITECTO</p> <p>A1: 1/2.000 A3: 1/4.000</p>
---	---	--	--	--	--	--



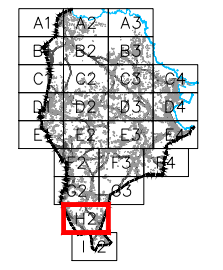
# Concello de Bergondo

<p><b>DELIMITACIÓNS</b></p> <ul style="list-style-type: none"> <li>---+--- LÍMITE MUNICIPAL</li> <li>===== SOLO URBANO</li> <li>----- SOLO URBANIZABLE</li> <li>----- SOLO DE NÚCLEO RURAL</li> <li>DESLINDE DO D.P.M.T.</li> <li>+++++ SERVIDUME PROTECCIÓN DE COSTAS</li> <li>----- ZONA DE INFLUENCIA</li> <li>----- D.P.M.T.</li> <li>----- LIÑA DE RIBEIRA</li> </ul>	<p><b>ÁREAS DE PLANEAMENTO</b></p> <ul style="list-style-type: none"> <li>AP.R. ÁREA DE PLANEAMENTO REMITIDO</li> <li>P.E.R.I. (PLAN ESPECIAL DE REFORMA INTERIOR)</li> <li>P.E.P.R.I. (PLAN ESPECIAL DE PROTECCIÓN E REFORMA INTERIOR)</li> <li>P.E.P.C.H. (PLAN ESPECIAL DE PROTECCIÓN DE CASCO HISTÓRICO)</li> <li>P.E.O.N.R. (PLAN ESPECIAL DE ORDENACIÓN DE NÚCLEO RURAL)</li> <li>P.E.I.D. (PLAN ESPECIAL DE INFRAESTRUTURAS E DOTACIÓNS)</li> <li>P.E.P.I.D. (PLAN ESPECIAL DE PROTECCIÓN, INFRAESTRUTURAS E DOTACIÓNS)</li> <li>P.E.P.O.I.D. (PLAN ESPECIAL DE PROTECCIÓN, ORDENACIÓN, INFRAESTRUTURAS E DOTACIÓNS)</li> <li>P.P. (PLAN PARCIAL EN SECTOR DE SOLO URBANIZABLE)</li> <li>AP.T. ÁREA DE PLANEAMENTO TRANSITORIO</li> <li>AP.S. ÁREA DE PLANEAMENTO SUBSISTENTE</li> <li>S.A.U./P.P. (PLAN PARCIAL)</li> <li>AP.D. ÁREA DE PLANEAMENTO DETALLADO</li> </ul>	<p><b>SIMBOLOXÍA</b></p> <ul style="list-style-type: none"> <li>— ALIÑACIÓN</li> <li>— LIÑA DE FONDO OU RECUMENTO (LIÑA LÍMITE DE EDIFICACIÓN NAS ESTRADAS)</li> <li>— LIÑA DE SOPORTAL OU PASO EN PLANTA BAIXA</li> <li>— ACCIÓN DO SISTEMA DE INFRAESTRUTURAS DE SERVIZO</li> </ul>	<p><b>REDE DE ABASTECIMENTO</b></p> <ul style="list-style-type: none"> <li>— REDE DE ABASTECIMENTO XERAL POR GRAVIDADE</li> <li>— PRINCIPAIS ARTERIAS DE DISTRIBUCIÓN</li> <li>● DEPÓSITO</li> <li>— REDE PROPOSTA</li> <li>● PUNTO DE CONEXIÓN COA INFRAESTRUTURA EXISTENTE</li> </ul>	<p><b>Ø000mm MATERIAL E DIÁMETRO</b></p> <ul style="list-style-type: none"> <li>FC Fibrocemento</li> <li>HF Fundición</li> <li>PE Polietileno</li> <li>PVC Cloruro de polivinilo</li> </ul>		<p><b>PLAN XERAL DE ORDENACIÓN MUNICIPAL</b></p> <h2>SADA</h2> <p>DOCUMENTO PARA APROBACIÓN DEFINITIVA <b>MARZO 2017</b></p> <p>ORDENACIÓN DETALLADA</p> <h3>REDE DE ABASTECIMENTO DE AUGA</h3> <p>CÓDIGO DE PLANO: <b>OD-RA-G3</b></p> <p>A1: 1/2.000 A3: 1/4.000</p> <p>MONTEOLIVA ARQUITECTURA S.L.P. ANGEL L. MONTEOLIVA DÍAZ, ARQUITECTO</p>
--	--	---	---	---	--	---



Concello de Oleiros

DELIMITACIÓNS	ÁREAS DE PLANEAMENTO	SIMBOLOXÍA	REDE DE ABASTECIMENTO	MATERIAL E DIÁMETRO
<ul style="list-style-type: none"> <li>---+--- LÍMITE MUNICIPAL</li> <li>----- SOLO URBANO</li> <li>----- SOLO URBANIZABLE</li> <li>----- SOLO DE NÚCLEO RURAL</li> <li>DESLINDE DO D.P.M.T.</li> <li>+++++ SERVIZO DE PROTECCIÓN DE COSTAS</li> <li>----- ZONA DE INFLUENCIA</li> <li>----- D.P.M.T.</li> <li>----- LIÑA DE RIBEIRA</li> </ul>	<ul style="list-style-type: none"> <li>APR: ÁREA DE PLANEAMENTO REMITIDO               <ul style="list-style-type: none"> <li>P.E.R.I. (PLAN ESPECIAL DE REFORMA INTERIORE)</li> <li>P.E.P.R.I. (PLAN ESPECIAL DE PROTECCIÓN E REFORMA INTERIORE)</li> <li>P.E.P.C.H. (PLAN ESPECIAL DE PROTECCIÓN DE CASCO HISTÓRICO)</li> <li>P.E.O.N.R. (PLAN ESPECIAL DE ORDENACIÓN DE NÚCLEO RURAL)</li> <li>P.E.I.D. (PLAN ESPECIAL DE PROTECCIÓN, INFRAESTRUTURAS E DOTACIÓNS)</li> <li>P.E.P.I.D. (PLAN ESPECIAL DE PROTECCIÓN, INFRAESTRUTURAS E DOTACIÓNS)</li> <li>P.E.P.O.I.D. (PLAN ESPECIAL DE PROTECCIÓN, ORDENACIÓN, INFRAESTR. E DOTACIÓNS)</li> <li>P.E.P. (PLAN ESPECIAL DE PROTECCIÓN)</li> <li>P.P. (PLAN PARCIAL EN SECTOR DE SOLO URBANIZABLE)</li> </ul> </li> <li>APT: ÁREA DE PLANEAMENTO TRANSITORIO</li> <li>AP.S: ÁREA DE PLANEAMENTO SUBSISTENTE</li> <li>S.A.U./P.P. (PLAN PARCIAL)</li> <li>AP.D: ÁREA DE PLANEAMENTO DETALLADO</li> </ul>	<ul style="list-style-type: none"> <li>— ALIÑACIÓN</li> <li>— LIÑA DE FONDO OU RECUMENTO (LIÑA LÍMITE DE EDIFICACIÓN NAS ESTRADAS)</li> <li>— LIÑA DE SOPORTAL OU PASO EN PLANTA BAIXA</li> <li>— ACCIÓN DO SISTEMA DE INFRAESTRUTURAS DE SERVIZO</li> </ul>	<ul style="list-style-type: none"> <li>— REDE DE ABASTECIMENTO XERAL POR GRAVIDADE</li> <li>— PRINCIPAIS ARTERIAS DE DISTRIBUCIÓN</li> <li>● DEPÓSITO</li> <li>— REDE PROPOSTA</li> <li>● PUNTO DE CONEXIÓN COA INFRAESTRUTURA EXISTENTE</li> </ul>	<ul style="list-style-type: none"> <li>Ø200mm MATERIAL E DIÁMETRO</li> <li>FC Fibrocemento</li> <li>HF Fundición</li> <li>PE Polietileno</li> <li>PVC Cloruro de polivinilo</li> </ul>



**PLAN XERAL DE ORDENACIÓN MUNICIPAL**

**SADA**

**DOCUMENTO PARA APROBACIÓN DEFINITIVA** **MARZO 2017**

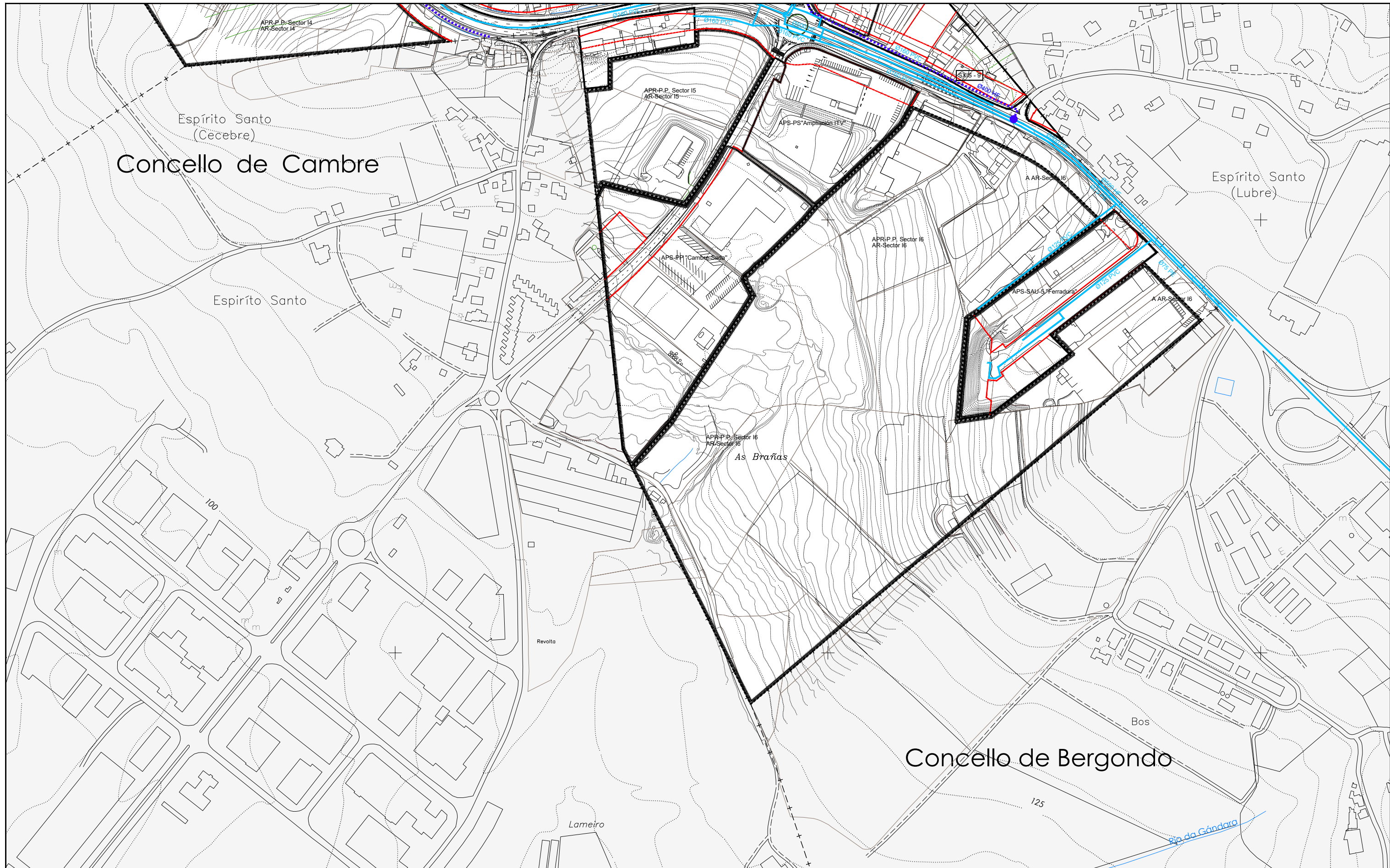
ORDENACIÓN DETALLADA

**REDE DE ABASTECIMENTO DE AUGA**

CÓDIGO DE PLANO: **OD-RA-H2**

ANGEL L. MONTEOLIVA DÍAZ, ARQUITECTO

A1: 1/2.000 A3: 1/4.000



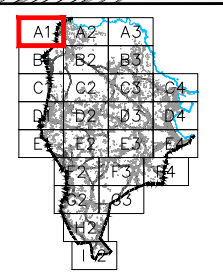
<p><b>DELIMITACIÓN</b></p> <p>---+--- LÍMITE MUNICIPAL</p> <p>----- SOLO URBANO</p> <p>----- SOLO URBANIZABLE</p> <p>----- SOLO DE NÚCLEO RURAL</p> <p>----- DESLINDE DO D.P.M.T.</p> <p>+++++ SERVIDUME PROTECCIÓN DE COSTAS</p> <p>----- ZONA DE INFLUENCIA</p> <p>----- D.P.M.T.</p> <p>----- LIÑA DE RIBEIRA</p>	<p><b>ÁREAS DE PLANEAMENTO</b></p> <p>APR (PLAN ESPECIAL DE REFORMA INTERIOR)</p> <p>PERI (PLAN ESPECIAL DE PROTECCIÓN E REFORMA INTERIOR)</p> <p>PERRI (PLAN ESPECIAL DE PROTECCIÓN E REFORMA INTERIOR)</p> <p>PECH (PLAN ESPECIAL DE PROTECCIÓN DE CASCO HISTÓRICO)</p> <p>PEONR (PLAN ESPECIAL DE ORDENACIÓN DE NÚCLEO RURAL)</p> <p>PEID (PLAN ESPECIAL DE INFRAESTRUTURAS E DOTACIÓN)</p> <p>PEI (PLAN ESPECIAL DE PROTECCIÓN, INFRAESTRUTURAS E DOTACIÓN)</p> <p>PEI.D (PLAN ESPECIAL DE PROTECCIÓN, ORDENACIÓN, INFRAESTR. E DOTACIÓN)</p> <p>PEI.D (PLAN ESPECIAL DE PROTECCIÓN)</p> <p>PEP (PLAN PARCIAL EN SECTOR DE SOLO URBANIZABLE)</p> <p>AP.T (ÁREA DE PLANEAMENTO TRANSITORIO)</p> <p>AP.S (ÁREA DE PLANEAMENTO SUBSISTENTE)</p> <p>S.A.U./P.P. (PLAN PARCIAL)</p> <p>AP.D (ÁREA DE PLANEAMENTO DETALLADO)</p>	<p><b>SIMBOLOXÍA</b></p> <p>— ALIACIÓN</p> <p>— LIÑA DE FONDO OU RECUMENTO (LIÑA LÍMITE DE EDIFICACIÓN NAS ESTRADAS)</p> <p>— LIÑA DE SOPORTAL OU PASO EN PLANTA BAIXA</p> <p>— ACCIÓN DO SISTEMA DE INFRAESTRUTURAS DE SERVIZO</p>	<p><b>REDE DE ABASTECIMENTO</b></p> <p>— REDE DE ABASTECIMENTO XERAL POR GRAVIDADE</p> <p>— PRINCIPAIS ARTERIAS DE DISTRIBUCIÓN</p> <p>● DEPÓSITO</p> <p>— REDE PROPOSTA</p> <p>● PUNTO DE CONEXIÓN COA INFRAESTRUTURA EXISTENTE</p>	<p><b>Ø000mm MATERIAL E DIÁMETRO</b></p> <p>FC Fibrocemento</p> <p>HF Fundición</p> <p>PE Polietileno</p> <p>PVC Cloruro de polivinilo</p>		<p><b>PLAN XERAL DE ORDENACIÓN MUNICIPAL</b></p> <p><b>SADA</b></p> <p>DOCUMENTO PARA APROBACIÓN DEFINITIVA <b>MARZO 2017</b></p> <p>ORDENACIÓN DETALLADA</p> <p><b>REDE DE ABASTECIMENTO DE AUGA</b></p> <p>CÓDIGO DE PLANO: <b>OD-RA-12</b></p> <p>A1: 1/2.000 A3: 1/4.000</p> <p>MONTEOLIVA ARQUITECTURA, S.L.P.</p> <p>ANGEL L. MONTEOLIVA DÍAZ, ARQUITECTO</p>
--	--	---	--	--	--	---

**ORDENACIÓN DETALLADA**

OD-RS - REDE DE SANEAMENTO E: 1/4000



DELIMITACIÓNS	ÁREAS DE PLANEAMENTO	SIMBOLOXÍA	REDE DE SANEAMENTO
- - - - LÍMITE MUNICIPAL - - - - SOLO URBANO - - - - SOLO URBANIZABLE - - - - SOLO DE NÚCLEO RURAL ----- DESLINDE DO D.P.M.T. + + + + + SERVIDUME PROTECCIÓN DE COSTAS - - - - ZONA DE INFLUENCIA - - - - D.P.M.T. - - - - LIÑA DE RIBEIRA	[Icon] ÁREA DE PLANEAMENTO REMITIDO P.E.R.I. (PLAN ESPECIAL DE REFORMA INTERIOR) P.E.P.R.I. (PLAN ESPECIAL DE PROTECCIÓN E REFORMA INTERIOR) P.E.P.C.H. (PLAN ESPECIAL DE PROTECCIÓN DE CASCO HISTÓRICO) P.E.O.N.R. (PLAN ESPECIAL DE ORDENACIÓN DE NÚCLEO RURAL) P.E.I.D. (PLAN ESPECIAL DE INFRAESTRUTURAS E DOTACIÓNS) P.E.P.I.D. (PLAN ESPECIAL DE PROTECCIÓN, INFRAESTRUTURAS E DOTACIÓNS) P.E.P.O.I.D. (PLAN ESPECIAL DE PROTECCIÓN, ORDENACIÓN, INFRAESTR. E DOTACIÓNS) P.E.P. (PLAN ESPECIAL DE PROTECCIÓN) P.P. (PLAN PARCIAL EN SECTOR DE SOLO URBANIZABLE) [Icon] ÁREA DE PLANEAMENTO TRANSITORIO [Icon] ÁREA DE PLANEAMENTO SUBSISTENTE S.A.U./P.P. (PLAN PARCIAL) [Icon] ÁREA DE PLANEAMENTO DETALLADO	- - - - ALIACIÓN - - - - LIÑA DE FONDO OU RECUMENTO - - - - LIÑA LÍMITE DE EDIFICACIÓN NAS ESTRADAS) - - - - LIÑA DE SOPORTAL OU PASO EN PLANTA BAIXA [Icon] ACCIÓN DO SISTEMA DE INFRAESTRUTURAS DE SERVIZO [Icon] [Icon] [Icon] [Icon]	[Icon] REDE DE SANEAMENTO POR GRAVIDADE [Icon] REDE DE SANEAMENTO POR IMPULSIÓN [Icon] BOMBEO [Icon] E.D.A.R. (Estación depuradora de augas residuais) [Icon] PVC [Icon] PE [Icon] DIÁMETRO EN mm. [Icon] REDE PROPOSTA [Icon] PUNTO DE CONEXIÓN COA INFRAESTRUTURA EXISTENTE [Icon] TANQUE DE TREBOADA OU REGULADOR



PLAN XERAL DE ORDENACIÓN MUNICIPAL

**SADA**

DOCUMENTO PARA APROBACIÓN DEFINITIVA

MARZO 2017

ORDENACIÓN DETALLADA

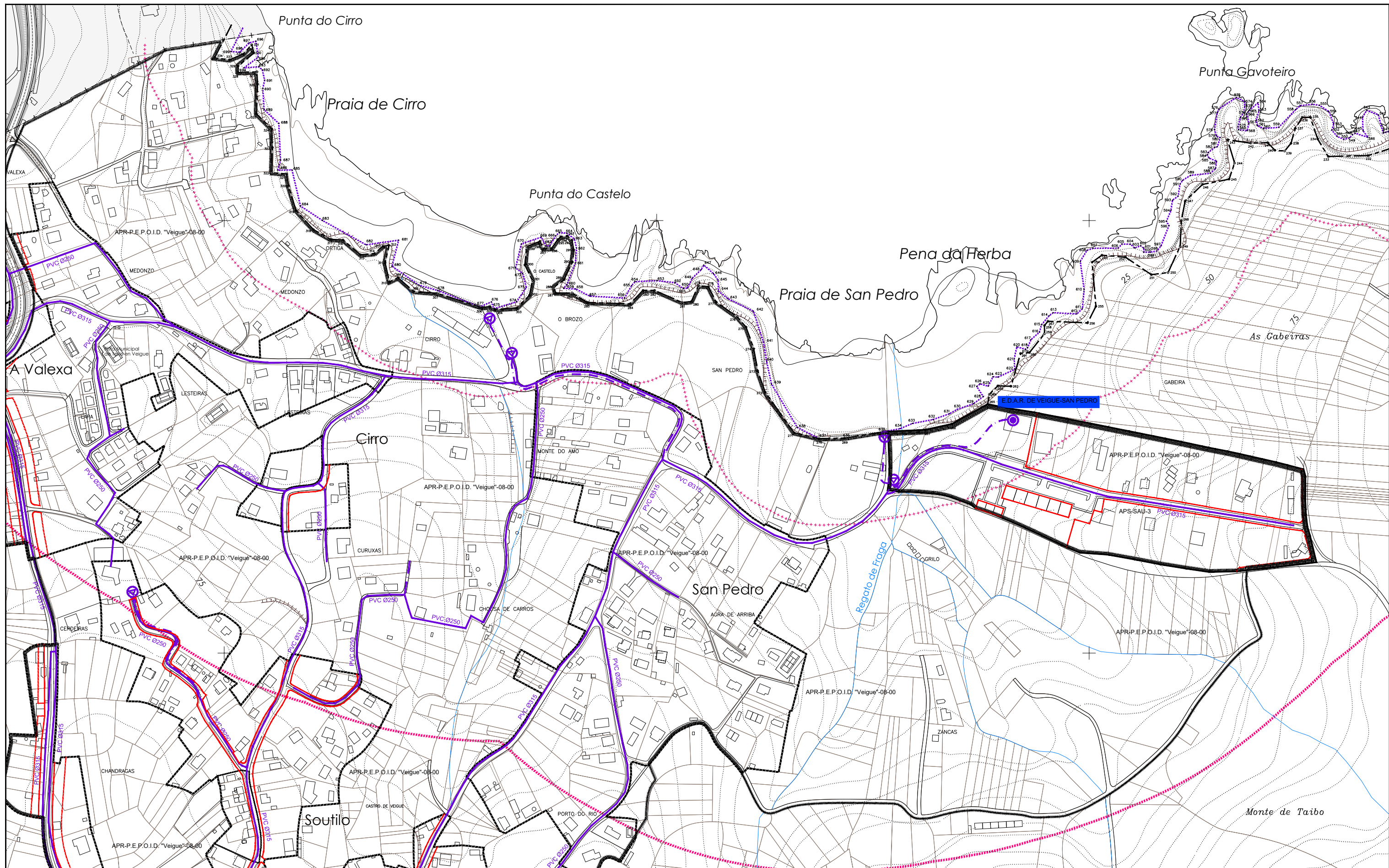
**REDE DE SANEAMENTO**

CÓDIGO DE PLANO:  
**OD-RS-A1**

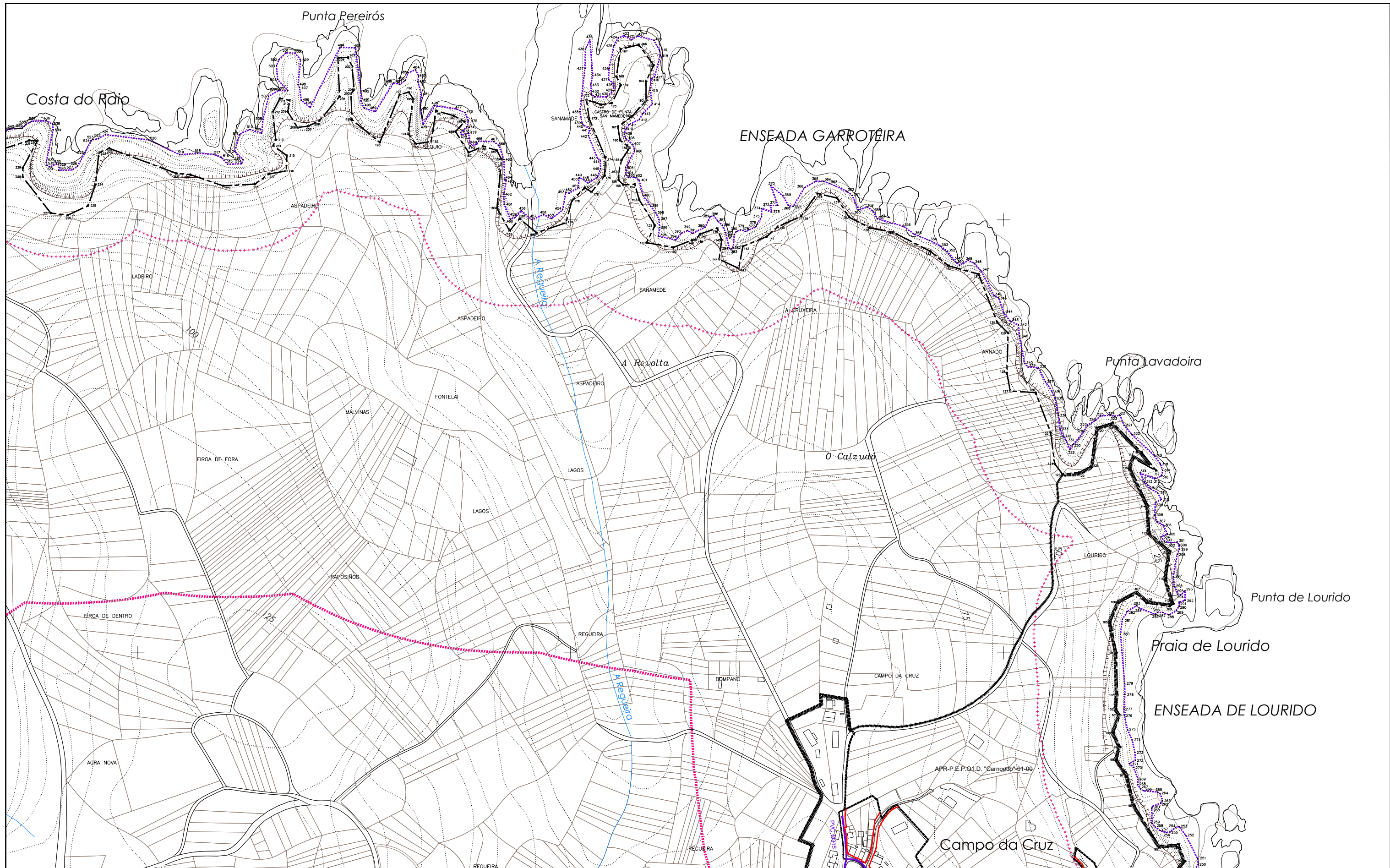
A1: 1/2.000 A3: 1/4.000

MONTEVILLA ARQUITECTURA, S.L.P.

ANGEL L. MONTEOLIVA DÍAZ, ARQUITECTO

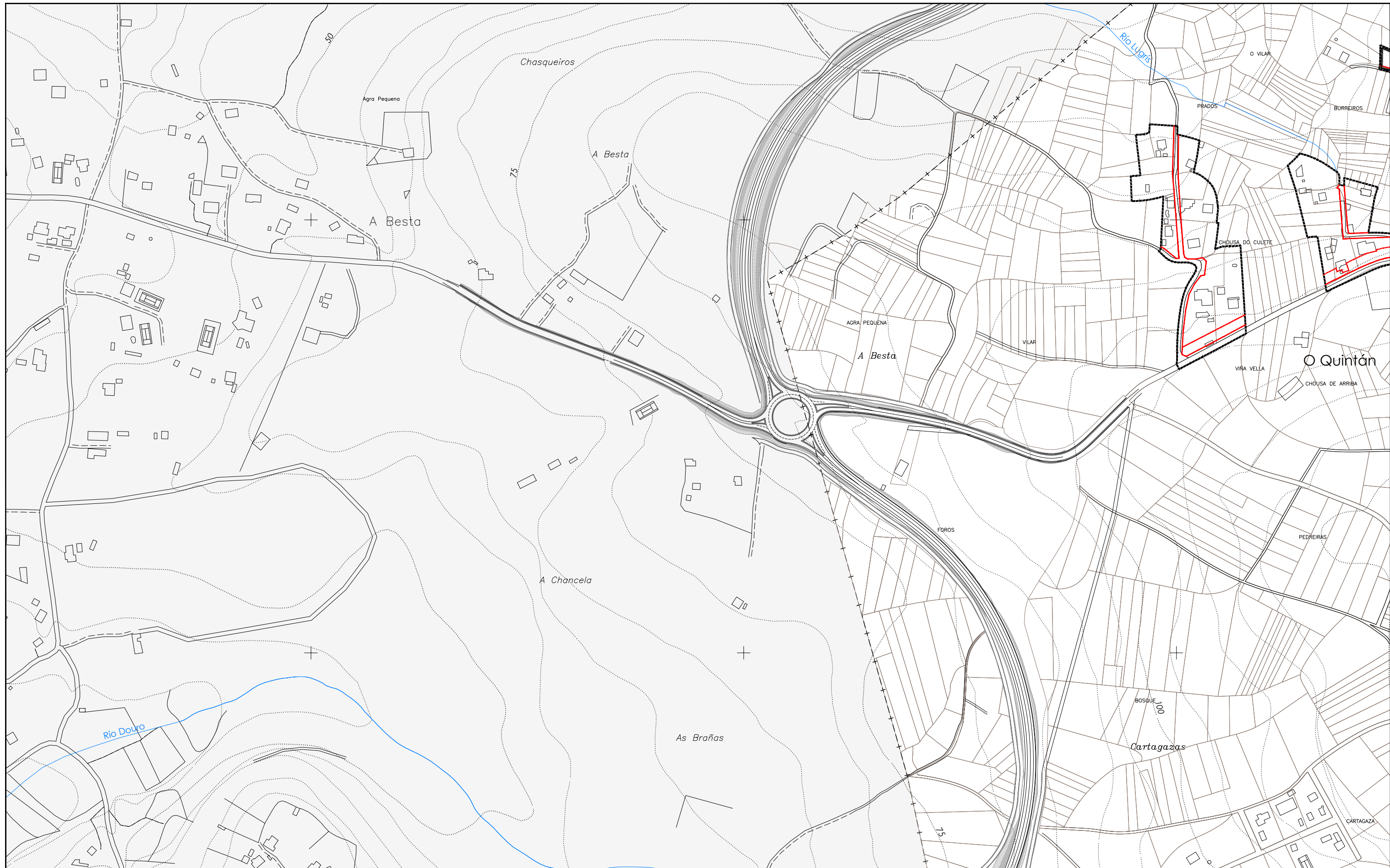


DELIMITACIÓNS	ÁREAS DE PLANEAMENTO	SIMBOLOXÍA	REDE DE SANEAMENTO				
<ul style="list-style-type: none"> <li>--- LÍMITE MUNICIPAL</li> <li>— SOLO URBANO</li> <li>----- SOLO URBANIZABLE</li> <li>----- SOLO DE NÚCLEO RURAL</li> <li>DESLINDE DO D.P.M.T.</li> <li>+++++ SERVIZO DE PROTECCIÓN DE COSTAS</li> <li>----- ZONA DE INFLUENCIA</li> <li>----- D.P.M.T.</li> <li>----- LIÑA DE RIBEIRA</li> </ul>	<ul style="list-style-type: none"> <li>AP.R.1. ÁREA DE PLANEAMENTO REMITIDO</li> <li>P.E.R.I. (PLAN ESPECIAL DE REFORMA INTERIOR)</li> <li>P.E.P.R.I. (PLAN ESPECIAL DE PROTECCIÓN E REFORMA INTERIOR)</li> <li>P.E.P.C.H. (PLAN ESPECIAL DE PROTECCIÓN DE CASCO HISTÓRICO)</li> <li>P.E.O.N.R. (PLAN ESPECIAL DE ORDENACIÓN DE NÚCLEO RURAL)</li> <li>P.E.I.D. (PLAN ESPECIAL DE INFRAESTRUTURAS E DOTACIÓNS)</li> <li>P.E.P.I.D. (PLAN ESPECIAL DE PROTECCIÓN, INFRAESTRUTURAS E DOTACIÓNS)</li> <li>P.E.P.O.I.D. (PLAN ESPECIAL DE PROTECCIÓN, ORDENACIÓN, INFRAESTR. E DOTACIÓNS)</li> <li>P.E.P. (PLAN ESPECIAL DE PROTECCIÓN)</li> <li>P.P. (PLAN PARCIAL EN SECTOR DE SOLO URBANIZABLE)</li> <li>AP.T. ÁREA DE PLANEAMENTO TRANSITORIO</li> <li>AP.P. ÁREA DE PLANEAMENTO SUBSISTENTE</li> <li>S.A.U./P.P. (PLAN PARCIAL)</li> <li>AP.D. ÁREA DE PLANEAMENTO DETALLADO</li> </ul>	<ul style="list-style-type: none"> <li>— ALIÑACIÓN</li> <li>— LIÑA DE FONDO OU RECUMENTO</li> <li>— LIÑA LÍMITE DE EDIFICACIÓN NAS ESTRADAS)</li> <li>— LIÑA DE SOPORTAL OU PASO EN PLANTA BAIXA</li> <li>----- ACCIÓN DO SISTEMA DE INFRAESTRUTURAS DE SERVIZO</li> </ul>	<ul style="list-style-type: none"> <li>— REDE DE SANEAMENTO POR GRAVIDADE</li> <li>— REDE DE SANEAMENTO POR IMPULSIÓN</li> <li>⊙ BOMBEO</li> <li>⊙ E.D.A.R. (Estación depuradora de augas residuais)</li> <li>⊙ PE POLICLORURO DE VINILO</li> <li>⊙ PE POLIETILENO</li> <li>⊙ DIÁMETRO EN mm.</li> </ul>	<ul style="list-style-type: none"> <li>----- REDE PROPOSTA</li> <li>● PUNTO DE CONEXIÓN COA INFRAESTRUTURA EXISTENTE</li> <li>■ TANQUE DE TREBOADA OU REGULADOR</li> </ul>		<p>PLAN XERAL DE ORDENACIÓN MUNICIPAL</p> <p><b>SADA</b></p> <p>DOCUMENTO PARA APROBACIÓN DEFINITIVA</p> <p>ORDENACIÓN DETALLADA</p> <p><b>REDE DE SANEAMENTO</b></p> <p>ANGEL L. MONTEOLIVA DÍAZ, ARQUITECTO</p>	<p>MARZO 2017</p> <p>CÓDIGO DE PLANO: OD-RS-A2</p> <p>A1: 1/2.000 A3: 1/4.000</p>

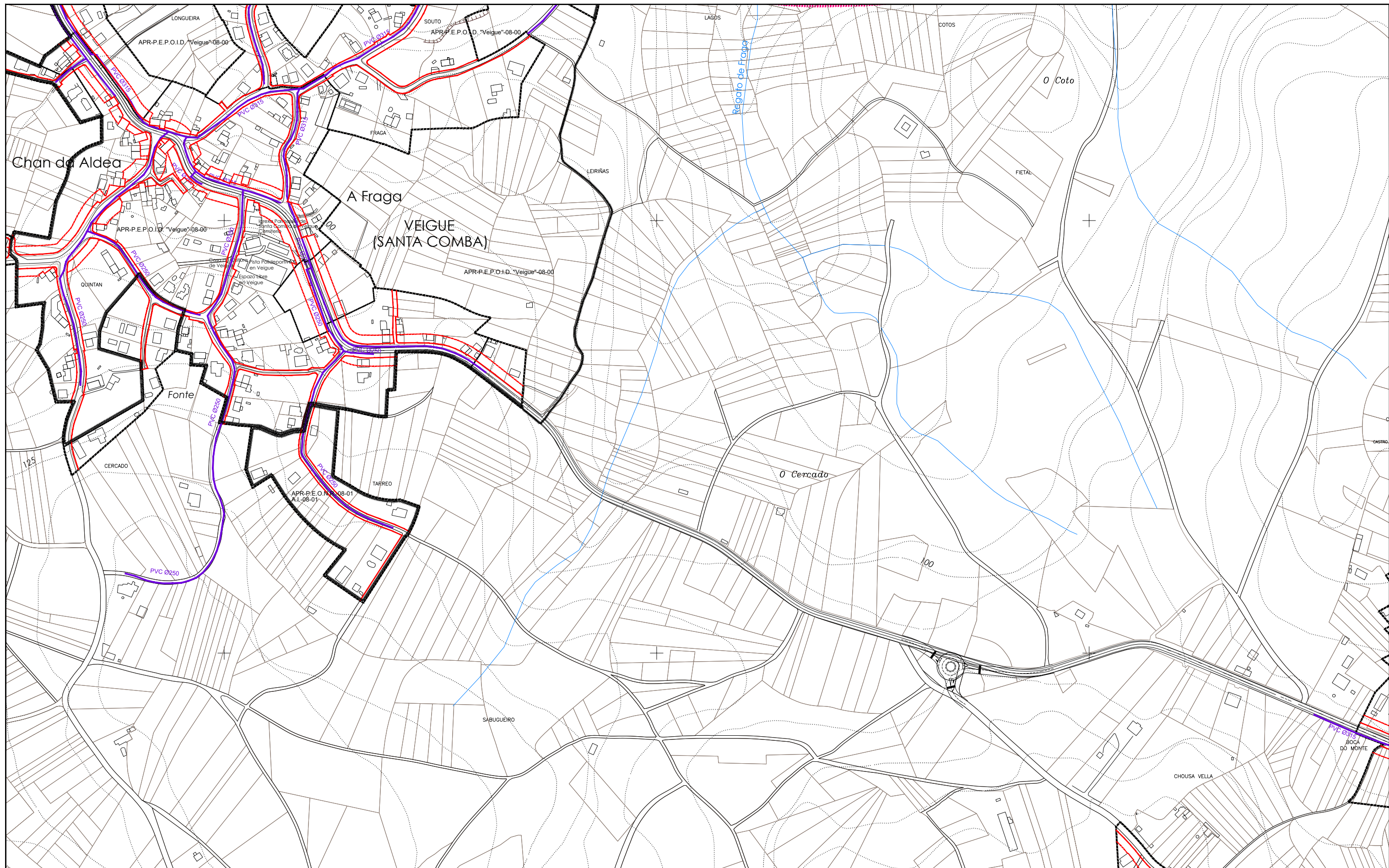


DELIMITACIÓNS	ÁREAS DE PLANEAMENTO	SIMBOLOXÍA	REDE DE SANEAMENTO			
<ul style="list-style-type: none"> <li>---+--- LÍMITE MUNICIPAL</li> <li>===== SOLO URBANO</li> <li>----- SOLO URBANIZABLE</li> <li>----- SOLO DE NÚCLEO RURAL</li> <li>DESLINDE DO D.P.M.T.</li> <li>+++++ SERVIDUME PROTECCIÓN DE COSTAS</li> <li>----- ZONA DE INFLUENCIA</li> <li>----- D.P.M.T.</li> <li>----- LIÑA DE RIBEIRA</li> </ul>	<ul style="list-style-type: none"> <li>APR. ÁREA DE PLANEAMENTO REMITIDO</li> <li>P.E.R.I. (PLAN ESPECIAL DE REFORMA INTERIOR)</li> <li>P.E.P.R.I. (PLAN ESPECIAL DE PROTECCIÓN E REFORMA INTERIOR)</li> <li>P.E.P.C.H. (PLAN ESPECIAL DE PROTECCIÓN DE CASOS HISTÓRICOS)</li> <li>P.E.O.N.R. (PLAN ESPECIAL DE ORDENACIÓN DE NÚCLEO RURAL)</li> <li>P.E.I.D. (PLAN ESPECIAL DE INFRAESTRUTURAS E DOTACIÓNS)</li> <li>P.E.P.I.D. (PLAN ESPECIAL DE PROTECCIÓN, INFRAESTRUTURAS E DOTACIÓNS)</li> <li>P.E.P.O.I.D. (PLAN ESPECIAL DE PROTECCIÓN, ORDENACIÓN, INFRAESTR. E DOTACIÓNS)</li> <li>P.E.P. (PLAN ESPECIAL DE PROTECCIÓN)</li> <li>P.P. (PLAN PARCIAL EN SECTOR DE SOLO URBANIZABLE)</li> <li>A.P.T. ÁREA DE PLANEAMENTO TRANSITORIO</li> <li>A.P.S. ÁREA DE PLANEAMENTO SUBSISTENTE</li> <li>S.A.U./P.P. (PLAN PARCIAL)</li> <li>A.P.D. ÁREA DE PLANEAMENTO DETALLADO</li> </ul>	<ul style="list-style-type: none"> <li>----- ALIÑACIÓN</li> <li>----- LIÑA DE FONDO OU RECUMENTO</li> <li>----- LIÑA LÍMITE DE EDIFICACIÓN NAS ESTRADAS)</li> <li>----- LIÑA DE SOPORTAL OU PASO EN PLANTA BAIXA</li> <li>----- ACCIÓN DO SISTEMA DE INFRAESTRUTURAS DE SERVIZO</li> </ul>	<ul style="list-style-type: none"> <li>----- REDE DE SANEAMENTO POR GRAVIDADE</li> <li>----- REDE DE SANEAMENTO POR IMPULSIÓN</li> <li>BOMBEO</li> <li>E.D.A.R. (Estación depuradora de augas residuais)</li> <li>PVC POLICLORURO DE VINILO</li> <li>PE POLIETILENO</li> <li>Ø DIÁMETRO EN mm.</li> </ul>	<ul style="list-style-type: none"> <li>----- REDE PROPOSTA</li> <li>● PUNTO DE CONEXIÓN COA INFRAESTRUTURA EXISTENTE</li> <li>■ TANQUE DE TROBOADA OU REGULADOR</li> </ul>		<p>PLAN XERAL DE ORDENACIÓN MUNICIPAL</p> <p><b>SADA</b></p> <p>DOCUMENTO PARA APROBACIÓN DEFINITIVA</p> <p>MARZO 2017</p> <p>ORDENACIÓN DETALLADA</p> <p><b>REDE DE SANEAMENTO</b></p> <p>CÓDIGO DE PLANO: OD-RS-A3</p> <p>A1: 1/2.000 A3: 1/4.000</p>

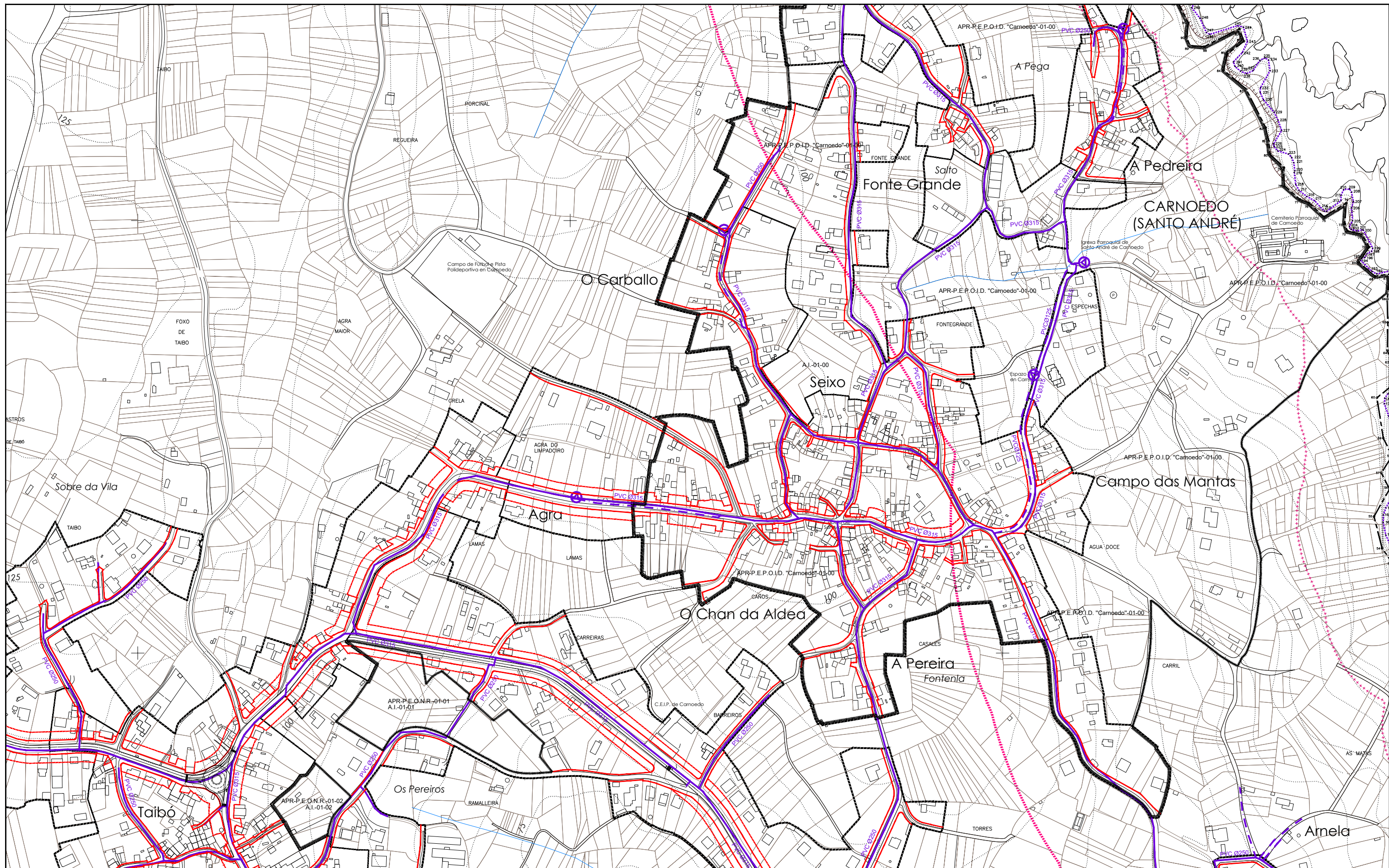




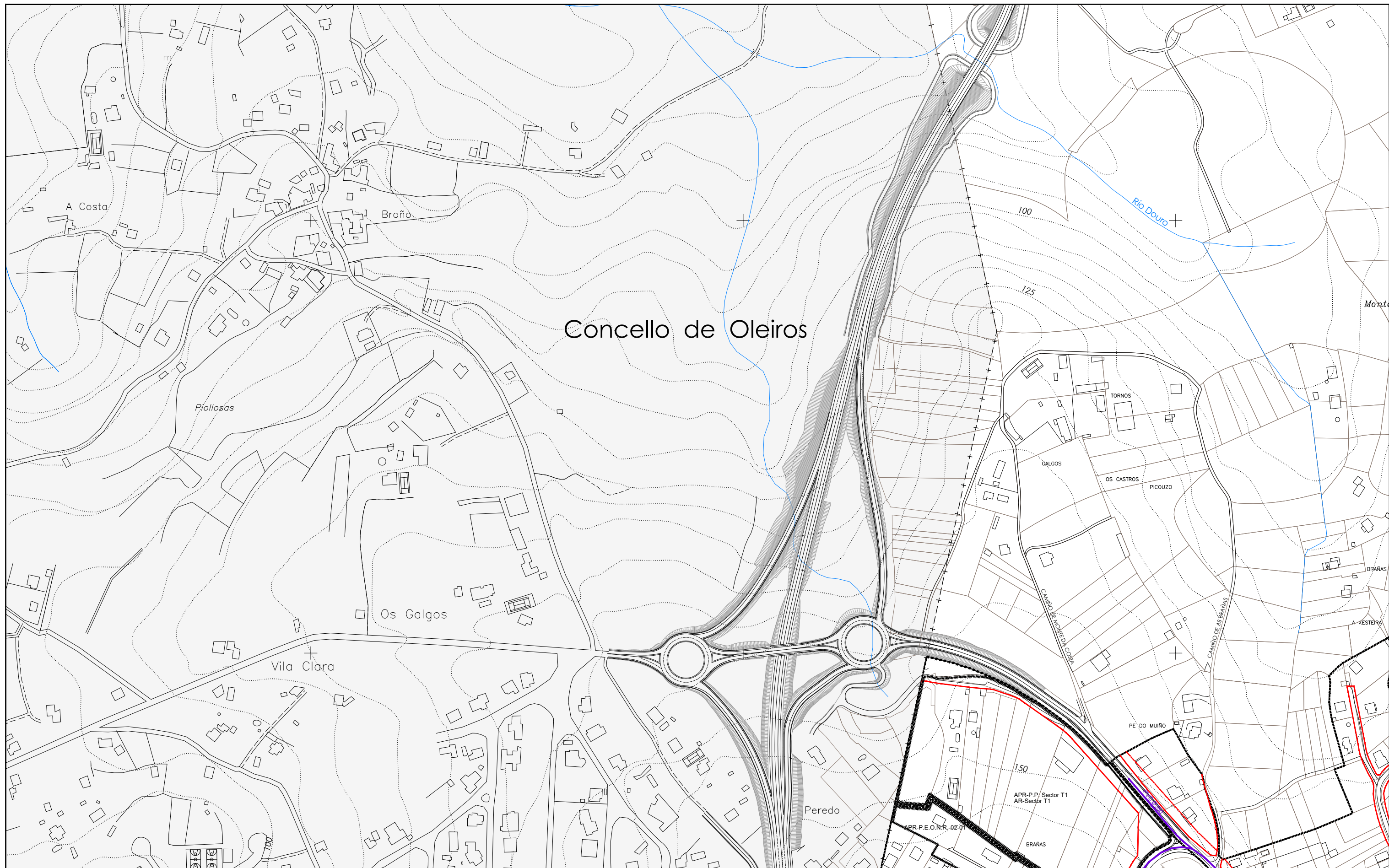
DELIMITACIÓNS	ÁREAS DE PLANEAMENTO	SIMBOLOXÍA	REDE DE SANEAMENTO			
<ul style="list-style-type: none"> <li>- - - - LÍMITE MUNICIPAL</li> <li>SOLO URBANO</li> <li>SOLO URBANIZABLE</li> <li>SOLO DE NÚCLEO RURAL</li> <li>DESLINDE DO D.P.M.T.</li> <li>SERVIDUME PROTECCIÓN DE COSTAS</li> <li>ZONA DE INFLUENCIA</li> <li>D.P.M.T.</li> <li>LIÑA DE RIBEIRA</li> </ul>	<ul style="list-style-type: none"> <li>ÁREA DE PLANEAMENTO REMITIDO</li> <li>P.E.R.I. (PLAN ESPECIAL DE REFORMA INTERIOR)</li> <li>P.E.P.R.I. (PLAN ESPECIAL DE PROTECCIÓN E REFORMA INTERIOR)</li> <li>P.E.P.C.H. (PLAN ESPECIAL DE PROTECCIÓN DE CASCO HISTÓRICO)</li> <li>P.E.O.N.R. (PLAN ESPECIAL DE ORDENACIÓN DE NÚCLEO RURAL)</li> <li>P.E.I.D. (PLAN ESPECIAL DE INFRAESTRUTURAS E DOTACIÓNS)</li> <li>P.E.P.I.D. (PLAN ESPECIAL DE PROTECCIÓN, INFRAESTRUTURAS E DOTACIÓNS)</li> <li>P.E.P.O.I.D. (PLAN ESPECIAL DE PROTECCIÓN, ORDENACIÓN, INFRAESTR. E DOTACIÓNS)</li> <li>P.E.P. (PLAN ESPECIAL DE PROTECCIÓN)</li> <li>P.P. (PLAN PARCIAL EN SECTOR DE SOLO URBANIZABLE)</li> <li>ÁREA DE PLANEAMENTO TRANSITORIO</li> <li>ÁREA DE PLANEAMENTO SUBSISTENTE</li> <li>S.A.U./P.P. (PLAN PARCIAL)</li> <li>ÁREA DE PLANEAMENTO DETALLADO</li> </ul>	<ul style="list-style-type: none"> <li>ALIÑACIÓN</li> <li>LIÑA DE FONDO OU RECUMENTO</li> <li>LIÑA LÍMITE DE EDIFICACIÓN NAS ESTRADAS)</li> <li>LIÑA DE SOPORTAL OU PASO EN PLANTA BAIXA</li> <li>ACCIÓN DO SISTEMA DE INFRAESTRUTURAS DE SERVIZO</li> </ul>	<ul style="list-style-type: none"> <li>REDE DE SANEAMENTO POR GRAVIDADE</li> <li>REDE DE SANEAMENTO POR IMPULSIÓN</li> <li>BOMBEO</li> <li>E.D.A.R. (Estación depuradora de augas residuais)</li> <li>PVC</li> <li>PE</li> <li>DIÁMETRO EN mm.</li> </ul>	<ul style="list-style-type: none"> <li>REDE PROPOSTA</li> <li>PUNTO DE CONEXIÓN COA INFRAESTRUTURA EXISTENTE</li> <li>TANQUE DE TREBOADA OU REGULADOR</li> </ul>		<p>PLAN XERAL DE ORDENACIÓN MUNICIPAL</p> <h1>SADA</h1> <p>DOCUMENTO PARA APROBACIÓN DEFINITIVA <b>MARZO 2017</b></p> <p>ORDENACIÓN DETALLADA</p> <h2>REDE DE SANEAMENTO</h2> <p>CÓDIGO DE PLANO: <b>OD-RS-B1</b></p> <p>A1: 1/2.000 A3: 1/4.000</p> <p>MONTEOLIVA ARQUITECTURA, S.L.P. ANGEL L. MONTEOLIVA DÍAZ, ARQUITECTO</p>



DELIMITACIÓNS	ÁREAS DE PLANEAMENTO	SIMBOLOXÍA	REDE DE SANEAMENTO			
<ul style="list-style-type: none"> <li>---+--- LÍMITE MUNICIPAL</li> <li>----- SOLO URBANO</li> <li>----- SOLO URBANIZABLE</li> <li>----- SOLO DE NÚCLEO RURAL</li> <li>DESLINDE DO D.P.M.T.</li> <li>+++++ SERVIDUME PROTECCIÓN DE COSTAS</li> <li>----- ZONA DE INFLUENCIA</li> <li>----- D.P.M.T.</li> <li>----- LIÑA DE RIBEIRA</li> </ul>	<ul style="list-style-type: none"> <li>APR. ÁREA DE PLANEAMENTO REMITIDO               <ul style="list-style-type: none"> <li>P.E.R.I. (PLAN ESPECIAL DE REFORMA INTERIOR)</li> <li>P.E.P.R.I. (PLAN ESPECIAL DE PROTECCIÓN E REFORMA INTERIOR)</li> <li>P.E.P.C.H. (PLAN ESPECIAL DE PROTECCIÓN DE CASCO HISTÓRICO)</li> <li>P.E.O.N.R. (PLAN ESPECIAL DE ORDENACIÓN DE NÚCLEO RURAL)</li> <li>P.E.I.D. (PLAN ESPECIAL DE INFRAESTRUTURAS E DOTACIÓNS)</li> <li>P.E.P.I.D. (PLAN ESPECIAL DE PROTECCIÓN, INFRAESTRUTURAS E DOTACIÓNS)</li> <li>P.E.P.O.I.D. (PLAN ESPECIAL DE PROTECCIÓN, ORDENACIÓN, INFRAESTR. E DOTACIÓNS)</li> <li>P.E.P. (PLAN ESPECIAL DE PROTECCIÓN)</li> <li>P.P. (PLAN PARCIAL EN SECTOR DE SOLO URBANIZABLE)</li> </ul> </li> <li>APT. ÁREA DE PLANEAMENTO TRANSITORIO</li> <li>AP.P. ÁREA DE PLANEAMENTO SUBSISTENTE</li> <li>S.A.U./P.P. (PLAN PARCIAL)</li> <li>AP.D. ÁREA DE PLANEAMENTO DETALLADO</li> </ul>	<ul style="list-style-type: none"> <li>----- ALIÑACIÓN</li> <li>----- LIÑA DE FONDO OU RECUMENTO</li> <li>----- LIÑA LÍMITE DE EDIFICACIÓN NAS ESTRADAS)</li> <li>----- LIÑA DE SOPORTAL OU PASO EN PLANTA BAIXA</li> <li>----- ACCIÓN DO SISTEMA DE INFRAESTRUTURAS DE SERVIZO</li> </ul>	<ul style="list-style-type: none"> <li>----- REDE DE SANEAMENTO POR GRAVIDADE</li> <li>----- REDE DE SANEAMENTO POR IMPULSIÓN</li> <li>⊙ BOMBEO</li> <li>⊙ E.D.A.R. (Estación depuradora de augas residuais)</li> <li>PVC POLICLORURO DE VINILO</li> <li>PE POLIETILENO</li> <li>∅ DIÁMETRO EN mm.</li> </ul>	<ul style="list-style-type: none"> <li>----- REDE PROPOSTA</li> <li>● PUNTO DE CONEXIÓN COA INFRAESTRUTURA EXISTENTE</li> <li>■ TANQUE DE TREBOADA OU REGULADOR</li> </ul>		<p>PLAN XERAL DE ORDENACIÓN MUNICIPAL</p> <p><b>SADA</b></p> <p>DOCUMENTO PARA APROBACIÓN DEFINITIVA</p> <p>MARZO 2017</p> <p>ORDENACIÓN DETALLADA</p> <p><b>REDE DE SANEAMENTO</b></p> <p>CÓDIGO DE PLANO: OD-RS-B2</p> <p>A1: 1/2.000 A3: 1/4.000</p>

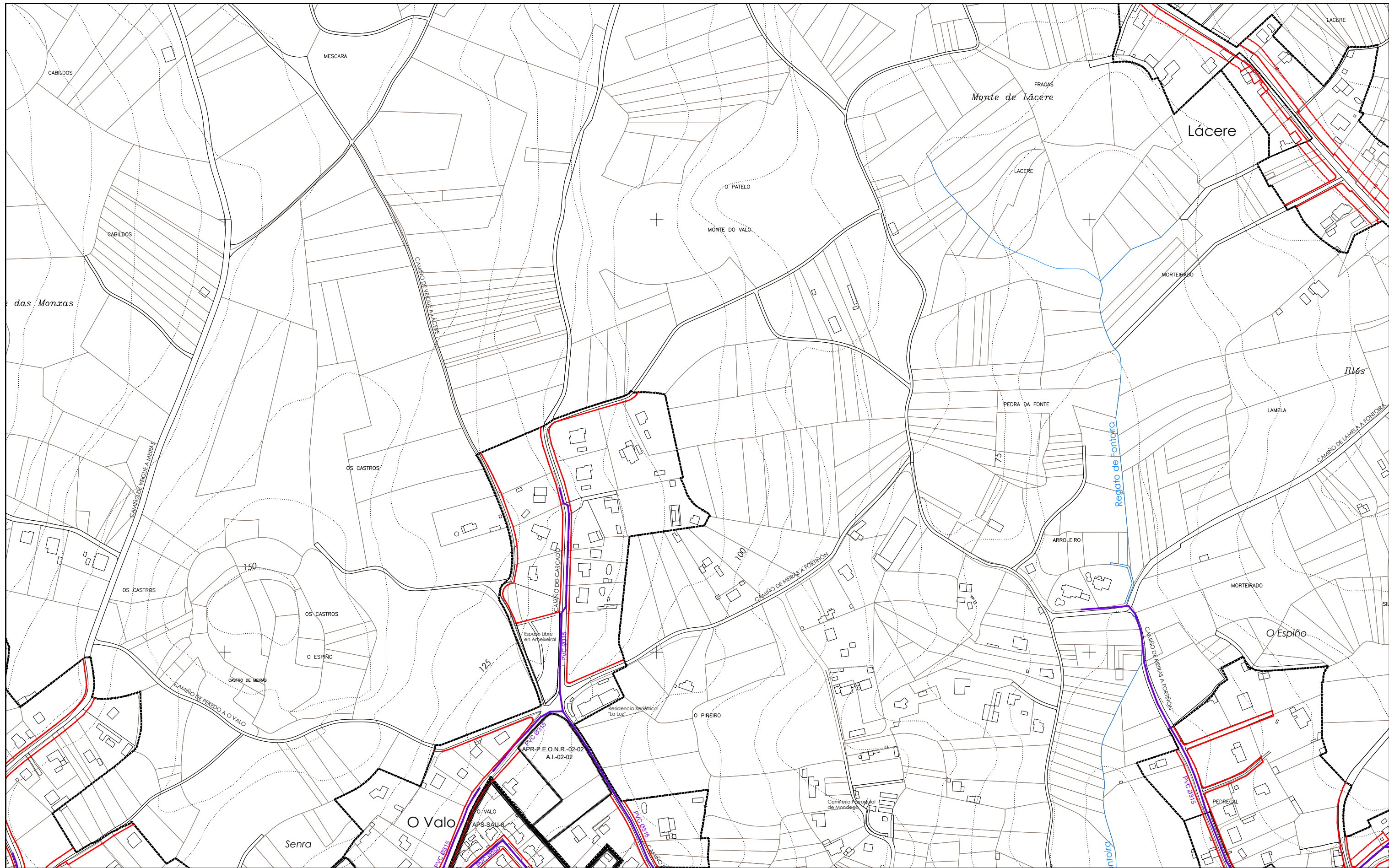


DELIMITACIÓNS	ÁREAS DE PLANEAMENTO	SIMBOLOXÍA	REDE DE SANEAMENTO				
<ul style="list-style-type: none"> <li>- - - LÍMITE MUNICIPAL</li> <li>— SOLO URBANO</li> <li>— SOLO URBANIZABLE</li> <li>— SOLO DE NÚCLEO RURAL</li> <li>DESLINDE DO D.P.M.T.</li> <li>— SERVIDUME PROTECCIÓN DE COSTAS</li> <li>— ZONA DE INFLUENCIA</li> <li>— D.P.M.T.</li> <li>— LIÑA DE RIBEIRA</li> </ul>	<ul style="list-style-type: none"> <li>ÁREA DE PLANEAMENTO REMITIDO               <ul style="list-style-type: none"> <li>P.E.R.I. (PLAN ESPECIAL DE REFORMA INTERIOR)</li> <li>P.E.P.H. (PLAN ESPECIAL DE PROTECCIÓN E REFORMA HISTÓRICA)</li> <li>P.E.P.C.H. (PLAN ESPECIAL DE PROTECCIÓN DE CASOS HISTÓRICOS)</li> <li>P.E.O.N.R. (PLAN ESPECIAL DE ORDENACIÓN DE NÚCLEO RURAL)</li> <li>P.E.I.D. (PLAN ESPECIAL DE INFRAESTRUTURAS E DOTACIÓNS)</li> <li>P.E.P.I.D. (PLAN ESPECIAL DE PROTECCIÓN, INFRAESTRUTURAS E DOTACIÓNS)</li> <li>P.E.P.O.I.D. (PLAN ESPECIAL DE PROTECCIÓN, ORDENACIÓN, INFRAESTR. E DOTACIÓNS)</li> <li>P.E.P. (PLAN ESPECIAL DE PROTECCIÓN)</li> <li>P.P. (PLAN PARCIAL EN SECTOR DE SOLO URBANIZABLE)</li> </ul> </li> <li>ÁREA DE PLANEAMENTO TRANSITORIO</li> <li>ÁREA DE PLANEAMENTO SUBSISTENTE               <ul style="list-style-type: none"> <li>S.A.U./P.P. (PLAN PARCIAL)</li> <li>ÁREA DE PLANEAMENTO DETALLADO</li> </ul> </li> </ul>	<ul style="list-style-type: none"> <li>— ALIACIÓN</li> <li>— LIÑA DE FONDO OU RECUMENTO (LIÑA LÍMITE DE EDIFICACIÓN NAS ESTRADAS)</li> <li>— LIÑA DE SOPORTAL OU PASO EN PLANTA BAIXA</li> <li>— ACCIÓN DO SISTEMA DE INFRAESTRUTURAS DE SERVIZO</li> </ul>	<ul style="list-style-type: none"> <li>— REDE DE SANEAMENTO POR GRAVIDADE</li> <li>— REDE DE SANEAMENTO POR IMPULSIÓN</li> <li>— BOMBEO</li> <li>— E.D.A.R. (Estación depuradora de augas residuais)</li> <li>— POLICLOROURE DE VINILO</li> <li>— POLIETILENO</li> <li>— DIÁMETRO EN mm.</li> </ul>	<ul style="list-style-type: none"> <li>— REDE PROPOSTA</li> <li>— PUNTO DE CONEXIÓN COA INFRAESTRUTURA EXISTENTE</li> <li>— TANQUE DE TREBOADA OU REGULADOR</li> </ul>		<p>PLAN XERAL DE ORDENACIÓN MUNICIPAL</p> <p><b>SADA</b></p> <p>DOCUMENTO PARA APROBACIÓN DEFINITIVA</p> <p>ORDENACIÓN DETALLADA</p> <p><b>REDE DE SANEAMENTO</b></p> <p>ANGEL L. MONTEOLIVA DÍAZ, ARQUITECTO</p>	<p>MARZO 2017</p> <p>CÓDIGO DE PLANO: OD-RS-B3</p> <p>A1: 1/2.000 A3: 1/4.000</p>



# Concello de Oleiros

<p><b>DELIMITACIÓN</b></p> <p>---+--- LÍMITE MUNICIPAL</p> <p>----- SOLO URBANO</p> <p>----- SOLO URBANIZABLE</p> <p>----- SOLO DE NÚCLEO RURAL</p> <p>DESLINDE DO D.P.M.T.</p> <p>+++++ SERVIDUME PROTECCIÓN DE COSTAS</p> <p>----- ZONA DE INFLUENCIA</p> <p>----- D.P.M.T.</p> <p>----- LIÑA DE RIBEIRA</p>	<p><b>ÁREAS DE PLANEAMENTO</b></p> <p>APR: ÁREA DE PLANEAMENTO REMITIDO</p> <p>P.E.R.I. (PLAN ESPECIAL DE REFORMA INTERIOR)</p> <p>P.E.P.R.I. (PLAN ESPECIAL DE PROTECCIÓN E REFORMA INTERIOR)</p> <p>P.E.P.C.H. (PLAN ESPECIAL DE PROTECCIÓN DE CASCO HISTÓRICO)</p> <p>P.E.O.N.R. (PLAN ESPECIAL DE ORDENACIÓN DE NÚCLEO RURAL)</p> <p>P.E.I.D. (PLAN ESPECIAL DE INFRAESTRUTURAS E DOTACIÓN)</p> <p>P.E.P.I.D. (PLAN ESPECIAL DE PROTECCIÓN, INFRAESTRUTURAS E DOTACIÓN)</p> <p>P.E.P.O.I.D. (PLAN ESPECIAL DE PROTECCIÓN, ORDENACIÓN, INFRAESTR. E DOTACIÓN)</p> <p>P.E.P. (PLAN ESPECIAL DE PROTECCIÓN)</p> <p>P.P. (PLAN PARCIAL EN SECTOR DE SOLO URBANIZABLE)</p> <p>AP.T. ÁREA DE PLANEAMENTO TRANSITORIO</p> <p>AP.P. ÁREA DE PLANEAMENTO SUBSISTENTE</p> <p>S.A.U./P.P. (PLAN PARCIAL)</p> <p>AP.D. ÁREA DE PLANEAMENTO DETALLADO</p>	<p><b>SIMBOLOXÍA</b></p> <p>----- ALIACIÓN</p> <p>----- LIÑA DE FONDO OU RECUMENTO (LIÑA LÍMITE DE EDIFICACIÓN NAS ESTRADAS)</p> <p>----- LIÑA DE SOPORTAL OU PASO EN PLANTA BAIXA</p> <p>----- ACCIÓN DO SISTEMA DE INFRAESTRUTURAS DE SERVIZO</p>	<p><b>REDE DE SANEAMENTO</b></p> <p>----- REDE DE SANEAMENTO POR GRAVIDADE</p> <p>----- REDE DE SANEAMENTO POR IMPULSIÓN</p> <p>⊙ BOMBEO</p> <p>⊙ E.D.A.R. (Estación depuradora de augas residuais)</p> <p>⊙ PVC POLICLORURO DE VINILO</p> <p>⊙ PE POLIETILENO</p> <p>⊙ DIÁMETRO EN mm.</p>	<p>----- REDE PROPOSTA</p> <p>● PUNTO DE CONEXIÓN COA INFRAESTRUTURA EXISTENTE</p> <p>■ TANQUE DE TREBOADA OU REGULADOR</p>		<p><b>PLAN XERAL DE ORDENACIÓN MUNICIPAL</b></p> <p><b>SADA</b></p> <p>DOCUMENTO PARA APROBACIÓN DEFINITIVA <b>MARZO 2017</b></p> <p>ORDENACIÓN DETALLADA</p> <p><b>REDE DE SANEAMENTO</b></p> <p>CÓDIGO DE PLANO: <b>OD-RS-C1</b></p> <p>ANGEL L. MONTEOLIVA DÍAZ, ARQUITECTO</p> <p>A1: 1/2.000 A3: 1/4.000</p>
--	--	---	---	---	--	---



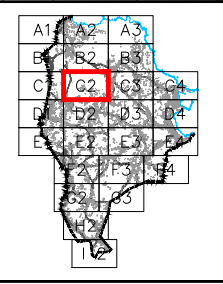
DELIMITACIÓNS	
---+---	LÍMITE MUNICIPAL
—	SOLO URBANO
—	SOLO URBANIZABLE
—	SOLO DE NÚCLEO RURAL
DESLINDE DO D.P.M.T.	
+++++	SERVITUDE PROTECCIÓN DE COSTAS
-----	ZONA DE INFLUENCIA
---	D.P.M.T.
-----	LIÑA DE RIBEIRA

ÁREAS DE PLANEAMENTO	
	ÁREA DE PLANEAMENTO REMITIDO
	P.E.R.I. (PLAN ESPECIAL DE REFORMA INTERIOR)
	P.E.P.H. (PLAN ESPECIAL DE PROTECCIÓN E REFORMA HISTÓRICA)
	P.E.C.H. (PLAN ESPECIAL DE PROTECCIÓN DE CASOS HISTÓRICOS)
	P.E.O.N.R. (PLAN ESPECIAL DE ORDENACIÓN DE NÚCLEO RURAL)
	P.E.I.D. (PLAN ESPECIAL DE INFRAESTRUTURAS E DOTACIÓNS)
	P.E.P.I.D. (PLAN ESPECIAL DE PROTECCIÓN, ORDENACIÓN, INFRAESTR. E DOTACIÓNS)
	P.E.P. (PLAN ESPECIAL DE PROTECCIÓN)
	P.P. (PLAN PARCIAL EN SECTOR DE SOLO URBANIZABLE)
	ÁREA DE PLANEAMENTO TRANSITORIO
	ÁREA DE PLANEAMENTO SUBSISTENTE
	S.A.U./P.P. (PLAN PARCIAL)
	ÁREA DE PLANEAMENTO DETALLADO

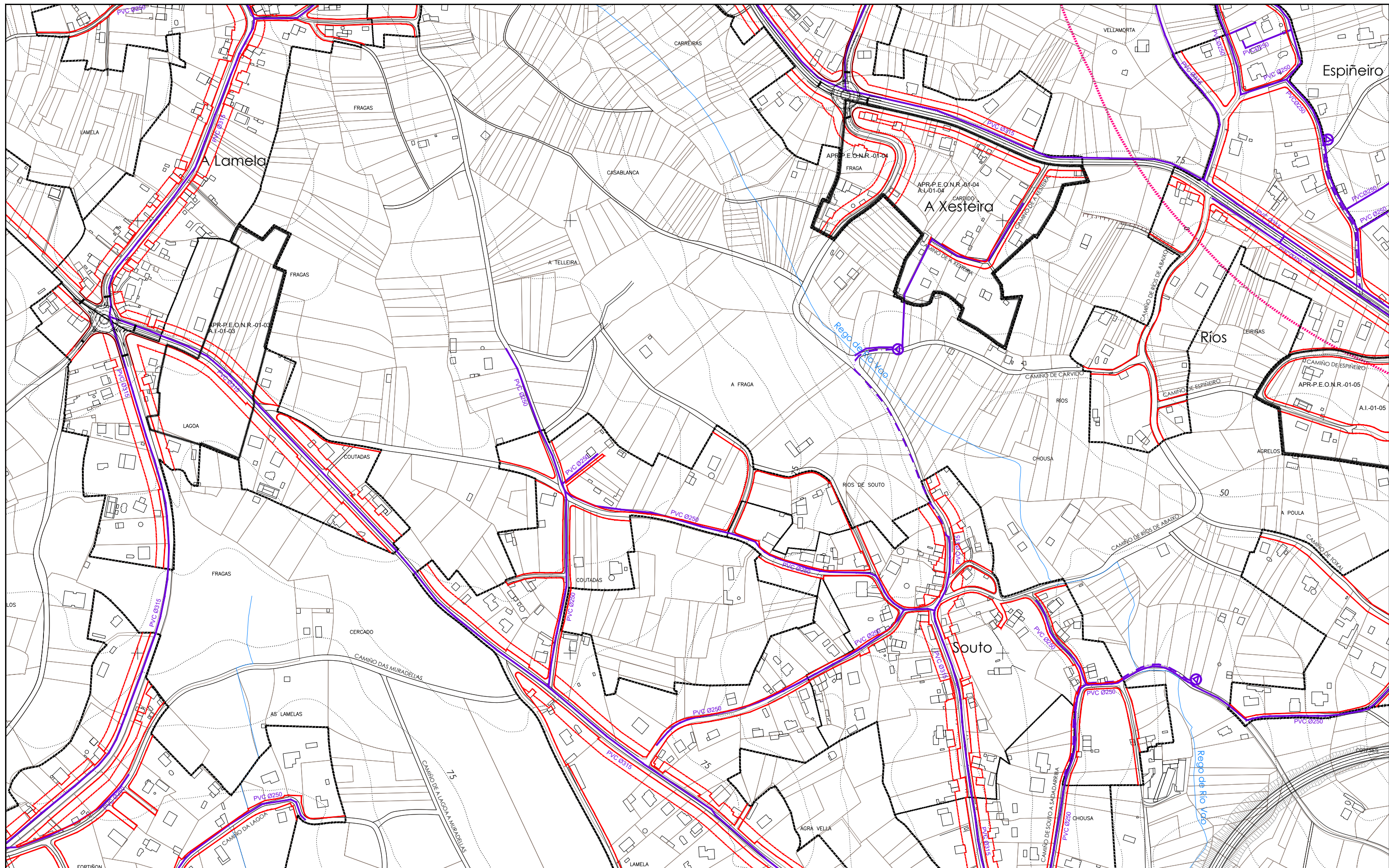
SIMBOLOXÍA	
—	ALIANCIÓN
—	LIÑA DE FONDO OU RECUMENTO
—	LIÑA LÍMITE DE EDIFICACIÓN NAS ESTRADAS
—	LIÑA DE SOPORTAL OU PASO EN PLANTA BAIXA
-----	ACCIÓN DO SISTEMA DE INFRAESTRUTURAS DE SERVIZO

REDE DE SANEAMENTO	
—	REDE DE SANEAMENTO POR GRAVIDADE
—	REDE DE SANEAMENTO POR IMPULSIÓN
	BOMBEO
	PVC
	PE
	DIÁMETRO EN mm.

-----	REDE PROPOSTA
	PUNTO DE CONEXIÓN COA INFRAESTRUTURA EXISTENTE
	TANQUE DE TREBOADA OU REGULADOR



PLAN XERAL DE ORDENACIÓN MUNICIPAL		<b>SADA</b>			
DOCUMENTO PARA APROBACIÓN DEFINITIVA		ORDENACIÓN DETALLADA		MARZO 2017	
		<b>REDE DE SANEAMENTO</b>		CÓDIGO DE PLANO: <b>OD-RS-C2</b>	
ANGEL L. MONTEOLIVA DÍAZ, ARQUITECTO				A1: 1/2.000 A3: 1/4.000	



**DELIMITACIÓN**

- +--- LÍMITE MUNICIPAL
- SOLO URBANO
- SOLO URBANIZABLE
- SOLO DE NÚCLEO RURAL
- DESLINDE DO D.P.M.T.
- +++++ SERVIDUME PROTECCIÓN DE COSTAS
- ZONA DE INFLUENCIA
- D.P.M.T.
- LIÑA DE RIBEIRA

**ÁREAS DE PLANEAMENTO**

- AP.R.1. ÁREA DE PLANEAMENTO REMITIDO
- P.E.R.I. (PLAN ESPECIAL DE REFORMA INTERIOR)
- P.E.P.H.I. (PLAN ESPECIAL DE PROTECCIÓN E REFORMA INTERIOR)
- P.E.P.C.H. (PLAN ESPECIAL DE PROTECCIÓN DE CASCO HISTÓRICO)
- P.E.O.N.R. (PLAN ESPECIAL DE ORDENACIÓN DE NÚCLEO RURAL)
- P.E.I.D. (PLAN ESPECIAL DE INFRAESTRUTURAS E DOTACIÓN)
- P.E.P.I.D. (PLAN ESPECIAL DE PROTECCIÓN, INFRAESTRUTURAS E DOTACIÓN)
- P.E.P.O.I.D. (PLAN ESPECIAL DE PROTECCIÓN, ORDENACIÓN, INFRAESTR. E DOTACIÓN)
- P.E.P. (PLAN ESPECIAL DE PROTECCIÓN)
- P.P. (PLAN PARCIAL EN SECTOR DE SOLO URBANIZABLE)
- AP.T. ÁREA DE PLANEAMENTO TRANSITORIO
- AP.P. ÁREA DE PLANEAMENTO SUBSISTENTE
- S.A.U./P.P. (PLAN PARCIAL)
- AP.D. ÁREA DE PLANEAMENTO DETALLADO

**SIMBOLOXÍA**

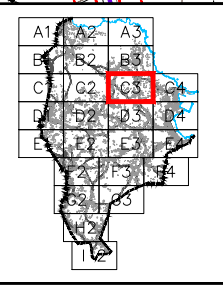
- ALIACIÓN
- LIÑA DE FONDO OU RECUMENTO (LIÑA LÍMITE DE EDIFICACIÓN NAS ESTRADAS)
- LIÑA DE SOPORTAL OU PASO EN PLANTA BAIXA
- ACCIÓN DO SISTEMA DE INFRAESTRUTURAS DE SERVIZO

**REDE DE SANEAMENTO**

- REDE DE SANEAMENTO POR GRAVIDADE
- REDE DE SANEAMENTO POR IMPULSIÓN
- ⊕ BOMBEO
- ⊙ E.D.A.R. (Estación depuradora de augas residuais)
- ⊖ PVC POLICLORURO DE VINILO
- ⊖ PE POLIETILENO
- ⊖ Ø DIÁMETRO EN mm.

**REDE PROPOSTA**

- PUNTO DE CONEXIÓN COA INFRAESTRUTURA EXISTENTE
- TANQUE DE TREBOADA OU REGULADOR



**PLAN XERAL DE ORDENACIÓN MUNICIPAL**

**SADA**

**DOCUMENTO PARA APROBACIÓN DEFINITIVA** **MARZO 2017**

ORDENACIÓN DETALLADA

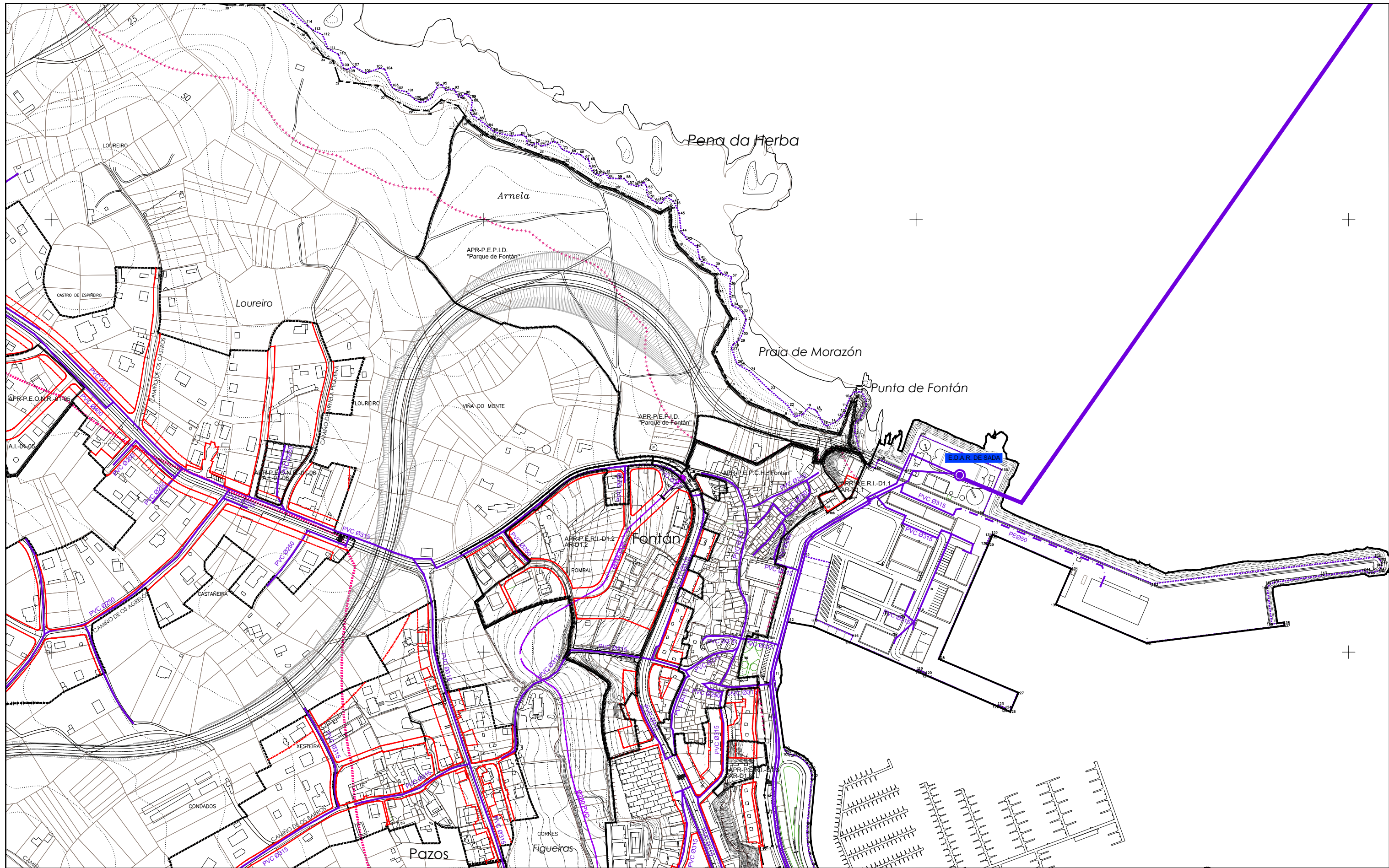
**REDE DE SANEAMENTO**

CÓDIGO DE PLANO: **OD-RS-C3**

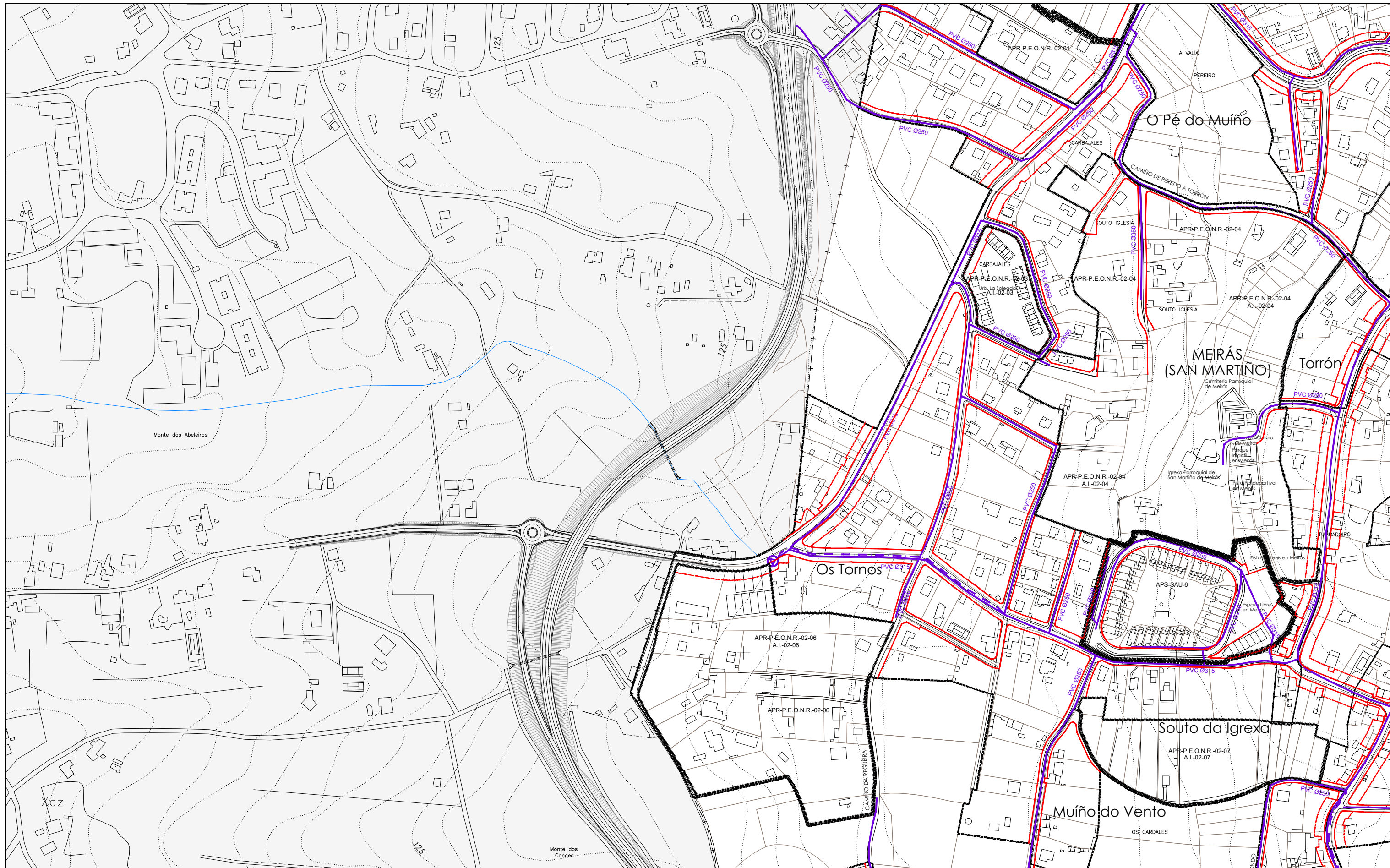
A1: 1/2.000 A3: 1/4.000

MONTEOLIVA ARQUITECTURA, S.L.P.

ANGEL L. MONTEOLIVA DÍAZ, ARQUITECTO



DELIMITACIÓNS	ÁREAS DE PLANEAMENTO	SIMBOLOXÍA	REDE DE SANEAMENTO			
<ul style="list-style-type: none"> <li>---+--- LÍMITE MUNICIPAL</li> <li>----- SOLO URBANO</li> <li>----- SOLO URBANIZABLE</li> <li>----- SOLO DE NÚCLEO RURAL</li> <li>DESLINDE DO D.P.M.T.</li> <li>+++++ SERVIZO DE PROTECCIÓN DE COSTAS</li> <li>----- ZONA DE INFLUENCIA</li> <li>----- D.P.M.T.</li> <li>----- LIÑA DE RIBEIRA</li> </ul>	<ul style="list-style-type: none"> <li>APR.1 ÁREA DE PLANEAMENTO REMITIDO</li> <li>P.E.R.I. (PLAN ESPECIAL DE REFORMA INTERIOR)</li> <li>P.E.P.R.I. (PLAN ESPECIAL DE PROTECCIÓN E REFORMA INTERIOR)</li> <li>P.E.P.H. (PLAN ESPECIAL DE PROTECCIÓN DE CASOS HISTÓRICOS)</li> <li>P.E.O.N.R. (PLAN ESPECIAL DE ORDENACIÓN DE NÚCLEO RURAL)</li> <li>P.E.I.D. (PLAN ESPECIAL DE INFRAESTRUTURAS E DOTACIÓNS)</li> <li>P.E.P.I.D. (PLAN ESPECIAL DE PROTECCIÓN, INFRAESTRUTURAS E DOTACIÓNS)</li> <li>P.E.P.O.I.D. (PLAN ESPECIAL DE PROTECCIÓN, ORDENACIÓN, INFRASTR. E DOTACIÓNS)</li> <li>P.E.P. (PLAN ESPECIAL DE PROTECCIÓN)</li> <li>P.P. (PLAN PARCIAL EN SECTOR DE SOLO URBANIZABLE)</li> <li>APR.2 ÁREA DE PLANEAMENTO TRANSITORIO</li> <li>APR.3 ÁREA DE PLANEAMENTO SUBSISTENTE</li> <li>S.A.U./P.P. (PLAN PARCIAL)</li> <li>APR.4 ÁREA DE PLANEAMENTO DETALLADO</li> </ul>	<ul style="list-style-type: none"> <li>----- ALIÑACIÓN</li> <li>----- LIÑA DE FONDO OU RECUMENTO</li> <li>----- LIÑA LÍMITE DE EDIFICACIÓN NAS ESTRADAS)</li> <li>----- LIÑA DE SOPORTAL OU PASO EN PLANTA BAIXA</li> <li>----- ACCIÓN DO SISTEMA DE INFRAESTRUTURAS DE SERVIZO</li> </ul>	<ul style="list-style-type: none"> <li>----- REDE DE SANEAMENTO POR GRAVIDADE</li> <li>----- REDE DE SANEAMENTO POR IMPULSIÓN</li> <li>⊙ BOMBEO</li> <li>⊙ E.D.A.R. (Estación depuradora de augas residuais)</li> <li>⊙ PVC POLICLORURO DE VINILO</li> <li>⊙ PE POLIETILENO</li> <li>⊙ DIÁMETRO EN mm.</li> </ul>	<ul style="list-style-type: none"> <li>----- REDE PROPOSTA</li> <li>● PUNTO DE CONEXIÓN COA INFRAESTRUTURA EXISTENTE</li> <li>■ TANQUE DE TROBODA OU REGULADOR</li> </ul>		<p>PLAN XERAL DE ORDENACIÓN MUNICIPAL</p> <p><b>SADA</b></p> <p>DOCUMENTO PARA APROBACIÓN DEFINITIVA <b>MARZO 2017</b></p> <p>ORDENACIÓN DETALLADA</p> <p><b>REDE DE SANEAMENTO</b></p> <p>CÓDIGO DE PLANO: <b>OD-RS-C4</b></p> <p>A1: 1/2.000 A3: 1/4.000</p>



**DELIMITACIÓN**

- +--- LÍMITE MUNICIPAL
- ===== SOLO URBANO
- SOLO URBANIZABLE
- SOLO DE NÚCLEO RURAL
- DESLINDE DO D.P.M.T.
- +++++ SERVIDUME PROTECCIÓN DE COSTAS
- ZONA DE INFLUENCIA
- D.P.M.T.
- LIÑA DE RIBEIRA

**ÁREAS DE PLANEAMENTO**

- APR: ÁREA DE PLANEAMENTO REMITIDO
  - P.E.R.I. (PLAN ESPECIAL DE REFORMA INTERIOR)
  - P.E.P.R.I. (PLAN ESPECIAL DE PROTECCIÓN E REFORMA INTERIOR)
  - P.E.P.C.H. (PLAN ESPECIAL DE PROTECCIÓN DE CASCO HISTÓRICO)
  - P.E.O.N.R. (PLAN ESPECIAL DE ORDENACIÓN DE NÚCLEO RURAL)
  - P.E.I.D. (PLAN ESPECIAL DE INFRAESTRUTURAS E DOTACIÓN)
  - P.E.P.I.D. (PLAN ESPECIAL DE PROTECCIÓN, INFRAESTRUTURAS E DOTACIÓN)
  - P.E.P.O.I.D. (PLAN ESPECIAL DE PROTECCIÓN, ORDENACIÓN, INFRAESTR. E DOTACIÓN)
  - P.E.P. (PLAN PARCIAL EN SECTOR DE SOLO URBANIZABLE)
  - P.P. (PLAN PARCIAL EN SECTOR DE SOLO URBANO)
- APT: ÁREA DE PLANEAMENTO TRANSITORIO
- AP.S: ÁREA DE PLANEAMENTO SUBSISTENTE
- S.A.U./P.P. (PLAN PARCIAL)
- AP.D: ÁREA DE PLANEAMENTO DETALLADO

**SIMBOLOXÍA**

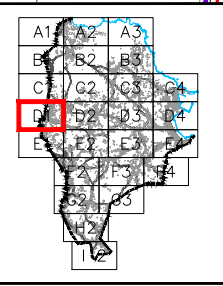
- ALIACIÓN
- LIÑA DE FONDO OU RECUMENTO (LIÑA LÍMITE DE EDIFICACIÓN NAS ESTRADAS)
- LIÑA DE SOPORTAL OU PASO EN PLANTA BAIXA
- ACCIÓN DO SISTEMA DE INFRAESTRUTURAS DE SERVIZO

**REDE DE SANEAMENTO**

- REDE DE SANEAMENTO POR GRAVIDADE
- REDE DE SANEAMENTO POR IMPULSIÓN
- ⊕ BOMBEO
- ⊙ E.D.A.R. (Estación depuradora de augas residuais)
- ⊙ PVC POLICLORURO DE VINILO
- ⊙ PE POLIETILENO
- ⊙ ∅ DIÁMETRO EN mm.

**REDE PROPOSTA**

- PUNTO DE CONEXIÓN COA INFRAESTRUTURA EXISTENTE
- TANQUE DE TROBOADA OU REGULADOR



**PLAN XERAL DE ORDENACIÓN MUNICIPAL**

**SADA**

**DOCUMENTO PARA APROBACIÓN DEFINITIVA** **MARZO 2017**

**ORDENACIÓN DETALLADA**

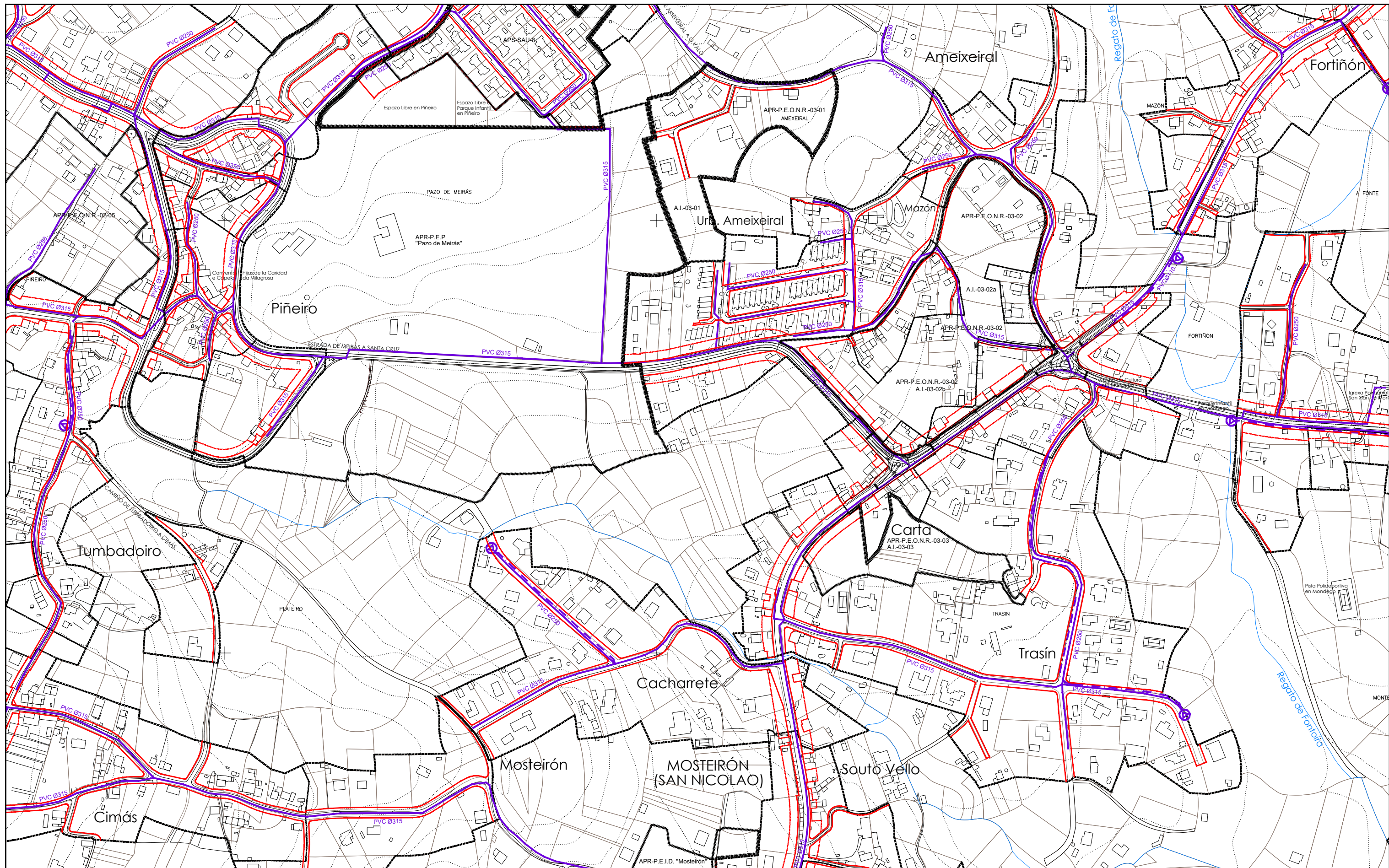
**REDE DE SANEAMENTO**

**CÓDIGO DE PLANO: OD-RS-D1**

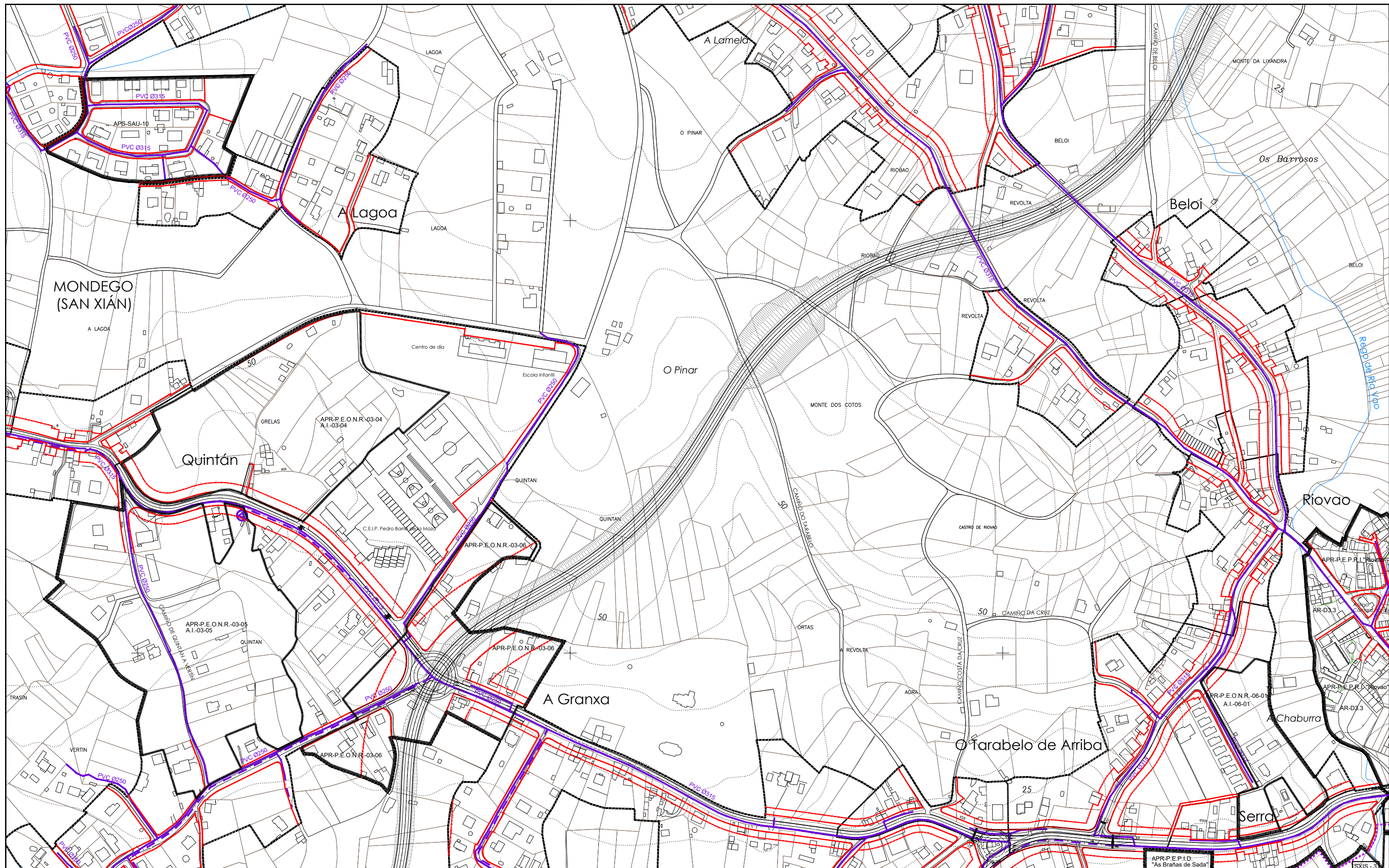
ANGEL L. MONTEOLIVA DÍAZ, ARQUITECTO

A1: 1/2.000 A3: 1/4.000





DELIMITACIÓNS	ÁREAS DE PLANEAMENTO	SIMBOLOXÍA	REDE DE SANEAMENTO			
<ul style="list-style-type: none"> <li>---+--- LÍMITE MUNICIPAL</li> <li>----- SOLO URBANO</li> <li>----- SOLO URBANIZABLE</li> <li>----- SOLO DE NÚCLEO RURAL</li> <li>DESLINDE DO D.P.M.T.</li> <li>+++++ SERVIDUME PROTECCIÓN DE COSTAS</li> <li>----- ZONA DE INFLUENCIA</li> <li>----- D.P.M.T.</li> <li>----- LIÑA DE RIBEIRA</li> </ul>	<ul style="list-style-type: none"> <li>ÁREA DE PLANEAMENTO REMITIDO</li> <li>P.E.R.I. (PLAN ESPECIAL DE REFORMA INTERIOR)</li> <li>P.E.P.R.I. (PLAN ESPECIAL DE PROTECCIÓN E REFORMA INTERIOR)</li> <li>P.E.P.C.H. (PLAN ESPECIAL DE PROTECCIÓN DE CASOS HISTÓRICOS)</li> <li>P.E.O.N.R. (PLAN ESPECIAL DE ORDENACIÓN DE NÚCLEO RURAL)</li> <li>P.E.I.D. (PLAN ESPECIAL DE INFRAESTRUTURAS E DOTACIÓNS)</li> <li>P.E.P.I.D. (PLAN ESPECIAL DE PROTECCIÓN, INFRAESTRUTURAS E DOTACIÓNS)</li> <li>P.E.P.O.I.D. (PLAN ESPECIAL DE PROTECCIÓN, ORDENACIÓN, INFRAESTR. E DOTACIÓNS)</li> <li>P.E.P. (PLAN ESPECIAL DE PROTECCIÓN)</li> <li>P.P. (PLAN PARCIAL EN SECTOR DE SOLO URBANIZABLE)</li> <li>ÁREA DE PLANEAMENTO TRANSITORIO</li> <li>ÁREA DE PLANEAMENTO SUBSISTENTE</li> <li>S.A.U./P.P. (PLAN PARCIAL)</li> <li>ÁREA DE PLANEAMENTO DETALLADO</li> </ul>	<ul style="list-style-type: none"> <li>ALIANCIÓN</li> <li>LIÑA DE FONDO OU RECUMENTO</li> <li>LIÑA LÍMITE DE EDIFICACIÓN NAS ESTRADAS)</li> <li>LIÑA DE SOPORTAL OU PASO EN PLANTA BAIXA</li> <li>ACCIÓN DO SISTEMA DE INFRAESTRUTURAS DE SERVIZO</li> </ul>	<ul style="list-style-type: none"> <li>REDE DE SANEAMENTO POR GRAVIDADE</li> <li>REDE DE SANEAMENTO POR IMPULSIÓN</li> <li>BOMBEO</li> <li>E.D.A.R. (Estación depuradora de augas residuais)</li> <li>POLICLORURO DE VINILO</li> <li>POLIETILENO</li> <li>DIÁMETRO EN mm.</li> </ul>	<ul style="list-style-type: none"> <li>REDE PROPOSTA</li> <li>PUNTO DE CONEXIÓN COA INFRAESTRUTURA EXISTENTE</li> <li>TANQUE DE TREBOADA OU REGULADOR</li> </ul>		<p><b>PLAN XERAL DE ORDENACIÓN MUNICIPAL</b></p> <p><b>SADA</b></p> <p>DOCUMENTO PARA APROBACIÓN DEFINITIVA <b>MARZO 2017</b></p> <p>ORDENACIÓN DETALLADA</p> <p><b>REDE DE SANEAMENTO</b></p> <p>CÓDIGO DE PLANO: <b>OD-RS-D2</b></p> <p>A1: 1/2.000 A3: 1/4.000</p>



**DELIMITACIÓNS**

- - - LÍMITE MUNICIPAL
- SOLO URBANO
- SOLO URBANIZABLE
- SOLO DE NÚCLEO RURAL
- DESLINDE DO D.P.M.T.
- SERVIDUME PROTECCIÓN DE COSTAS
- ZONA DE INFLUENCIA
- D.P.M.T.
- LÍÑA DE RIBEIRA

**ÁREAS DE PLANEAMENTO**

- AP.R. ÁREA DE PLANEAMENTO REMITIDO
- P.E.R.I. (PLAN ESPECIAL DE REFORMA INTERIOR)
- P.E.P.R.I. (PLAN ESPECIAL DE PROTECCIÓN E REFORMA INTERIOR)
- P.E.P.C.H. (PLAN ESPECIAL DE PROTECCIÓN DE CASOS HISTÓRICOS)
- P.E.O.N.R. (PLAN ESPECIAL DE ORDENACIÓN DE NÚCLEO RURAL)
- P.E.I.D. (PLAN ESPECIAL DE INFRAESTRUTURAS E DOTACIÓNS)
- P.E.P.I.D. (PLAN ESPECIAL DE PROTECCIÓN, INFRAESTRUTURAS E DOTACIÓNS)
- P.E.P.O.I.D. (PLAN ESPECIAL DE PROTECCIÓN, ORDENACIÓN, INFRAESTR. E DOTACIÓNS)
- P.E.P. (PLAN PARCIAL EN SECTOR DE SOLO URBANIZABLE)
- P.P. (PLAN PARCIAL)
- AP.T. ÁREA DE PLANEAMENTO TRANSITORIO
- AP.P. ÁREA DE PLANEAMENTO SUBSISTENTE
- S.A.U./P.P. (PLAN PARCIAL)
- AP.D. ÁREA DE PLANEAMENTO DETALLADO

**SIMBOLOXÍA**

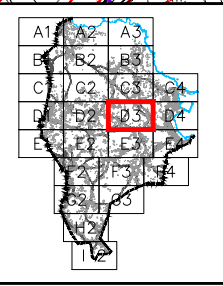
- ALIACIÓN
- LÍÑA DE FONDO OU RECUMENTO (LÍÑA LÍMITE DE EDIFICACIÓN NAS ESTRADAS)
- LÍÑA DE SOPORTAL OU PASO EN PLANTA BAIXA
- ACCIÓN DO SISTEMA DE INFRAESTRUTURAS DE SERVIZO

**REDE DE SANEAMENTO**

- REDE DE SANEAMENTO POR GRAVIDADE
- REDE DE SANEAMENTO POR IMPULSIÓN
- ⊕ BOMBEO
- ⊙ E.D.A.R. (Estación depuradora de augas residuais)
- ⊖ POLICLORO DE VINILO
- ⊘ POLIETILENO
- ⊘ DIÁMETRO EN mm.

**REDE PROPOSTA**

- PUNTO DE CONEXIÓN COA INFRAESTRUTURA EXISTENTE
- TANQUE DE TREBOADA OU REGULADOR



**PLAN XERAL DE ORDENACIÓN MUNICIPAL**

# SADA

**DOCUMENTO PARA APROBACIÓN DEFINITIVA** **MARZO 2017**

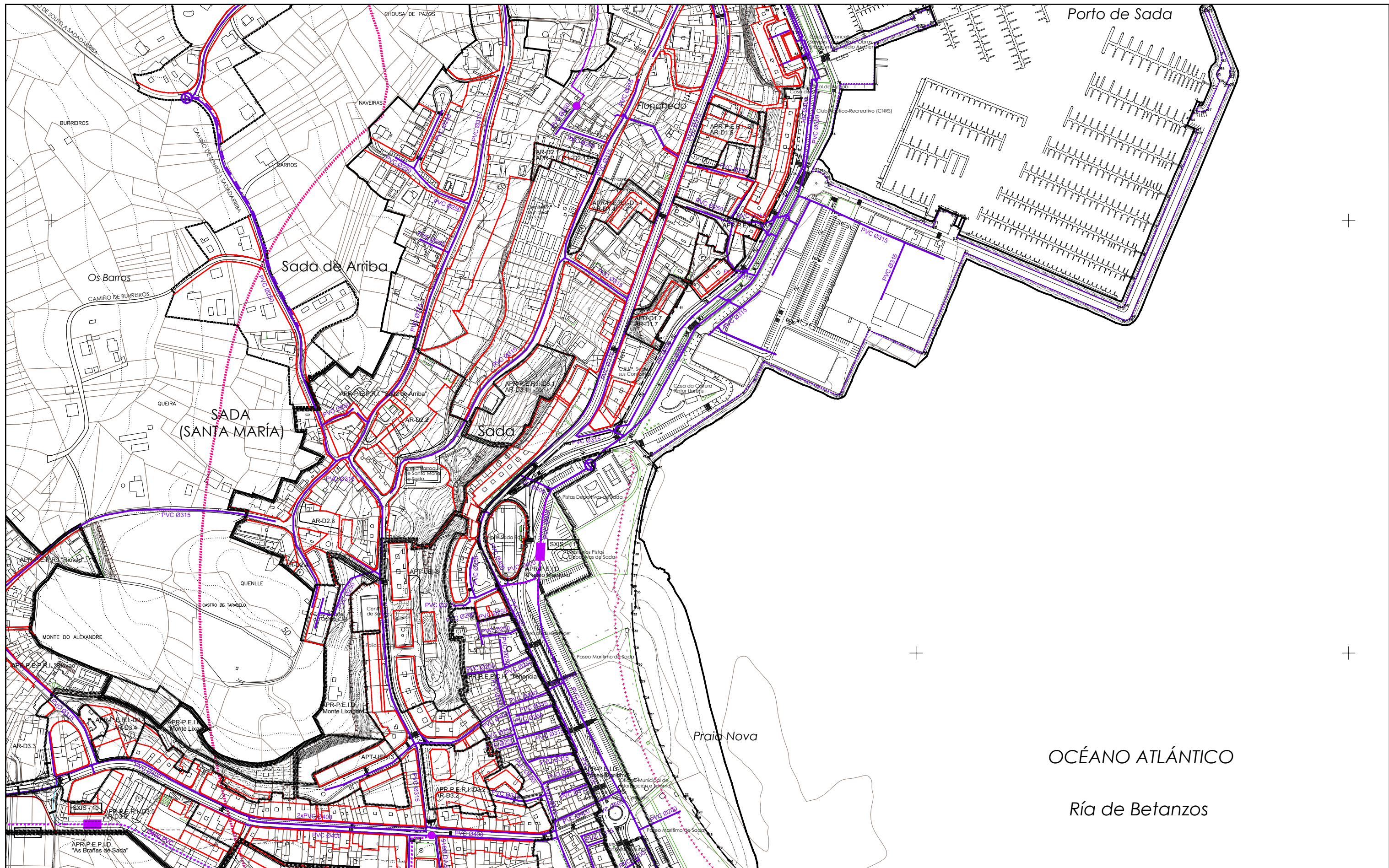
ORDENACIÓN DETALLADA

## REDE DE SANEAMENTO

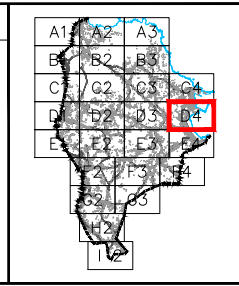
CÓDIGO DE PLANO: **OD-RS-D3**

A1: 1/2.000 A3: 1/4.000

MONTEOLIVA ARQUITECTURA, S.L.P.  
ANGEL L. MONTEOLIVA DÍAZ, ARQUITECTO



DELIMITACIÓNS	ÁREAS DE PLANEAMENTO	SIMBOLOXÍA	REDE DE SANEAMENTO
<ul style="list-style-type: none"> <li>---+--- LÍMITE MUNICIPAL</li> <li>----- SOLO URBANO</li> <li>----- SOLO URBANIZABLE</li> <li>----- SOLO DE NÚCLEO RURAL</li> <li>DESLINDE DO D.P.M.T.</li> <li>+++++ SERVIDUME PROTECCIÓN DE COSTAS</li> <li>----- ZONA DE INFLUENCIA</li> <li>----- D.P.M.T.</li> <li>----- LIÑA DE RIBEIRA</li> </ul>	<ul style="list-style-type: none"> <li>AP.R.I. ÁREA DE PLANEAMENTO REMITIDO</li> <li>P.E.R.I. (PLAN ESPECIAL DE REFORMA INTERIOR)</li> <li>P.E.P.R.I. (PLAN ESPECIAL DE PROTECCIÓN E REFORMA INTERIOR)</li> <li>P.E.P.C.H. (PLAN ESPECIAL DE PROTECCIÓN DE CASCO HISTÓRICO)</li> <li>P.E.O.N.R. (PLAN ESPECIAL DE ORDENACIÓN DE NÚCLEO RURAL)</li> <li>P.E.I.D. (PLAN ESPECIAL DE INFRAESTRUTURAS E DOTACIÓNS)</li> <li>P.E.P.I.D. (PLAN ESPECIAL DE PROTECCIÓN, INFRAESTRUTURAS E DOTACIÓNS)</li> <li>P.E.P.O.I.D. (PLAN ESPECIAL DE PROTECCIÓN, ORDENACIÓN, INFRAESTR. E DOTACIÓNS)</li> <li>P.E.P. (PLAN ESPECIAL DE PROTECCIÓN)</li> <li>P.P. (PLAN PARCIAL EN SECTOR DE SOLO URBANIZABLE)</li> <li>APT. ÁREA DE PLANEAMENTO TRANSITORIO</li> <li>AP.P. ÁREA DE PLANEAMENTO SUBSISTENTE</li> <li>S.A.U./P.P. (PLAN PARCIAL)</li> <li>AP.D. ÁREA DE PLANEAMENTO DETALLADO</li> </ul>	<ul style="list-style-type: none"> <li>— ALIÑACIÓN</li> <li>— LIÑA DE FONDO OU RECUMENTO (LIÑA LÍMITE DE EDIFICACIÓN NAS ESTRADAS)</li> <li>— LIÑA DE SOPORTAL OU PASO EN PLANTA BAIXA</li> <li>----- ACCIÓN DO SISTEMA DE INFRAESTRUTURAS DE SERVIZO</li> </ul>	<ul style="list-style-type: none"> <li>— REDE DE SANEAMENTO POR GRAVIDADE</li> <li>— REDE DE SANEAMENTO POR IMPULSIÓN</li> <li>⊙ BOMBEO</li> <li>⊙ PVC POLICLORURO DE VINILO</li> <li>⊙ PE POLIETILENO</li> <li>⊙ DIÁMETRO EN mm.</li> <li>----- REDE PROPOSTA</li> <li>● PUNTO DE CONEXIÓN COA INFRAESTRUTURA EXISTENTE</li> <li>■ TANQUE DE TREBOADA OU REGULADOR</li> </ul>



PLAN XERAL DE ORDENACIÓN MUNICIPAL

**SADA**

DOCUMENTO PARA APROBACIÓN DEFINITIVA

ORDENACIÓN DETALLADA

**REDE DE SANEAMENTO**

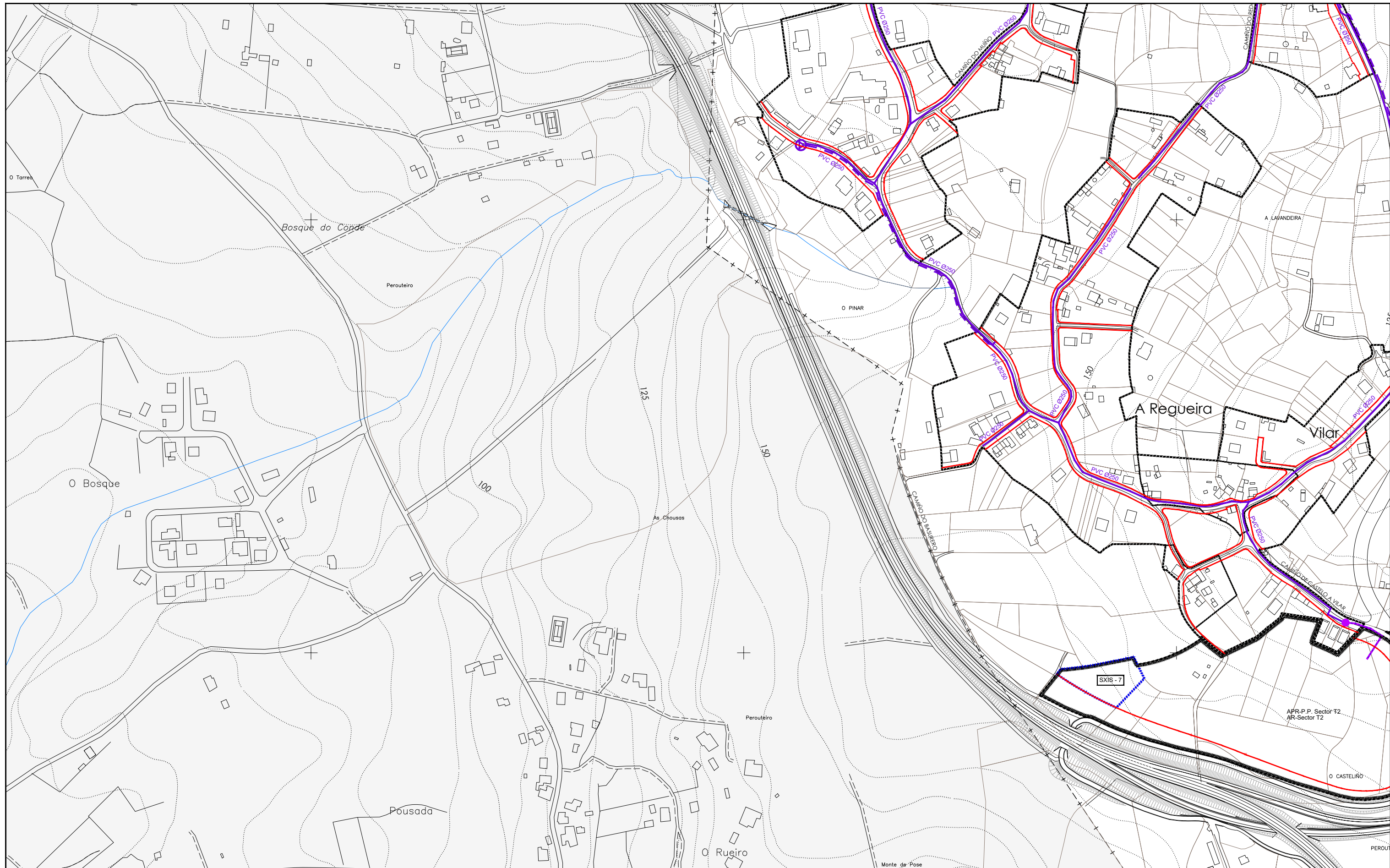
ANGEL L. MONTEOLIVA DÍAZ, ARQUITECTO

MARZO 2017

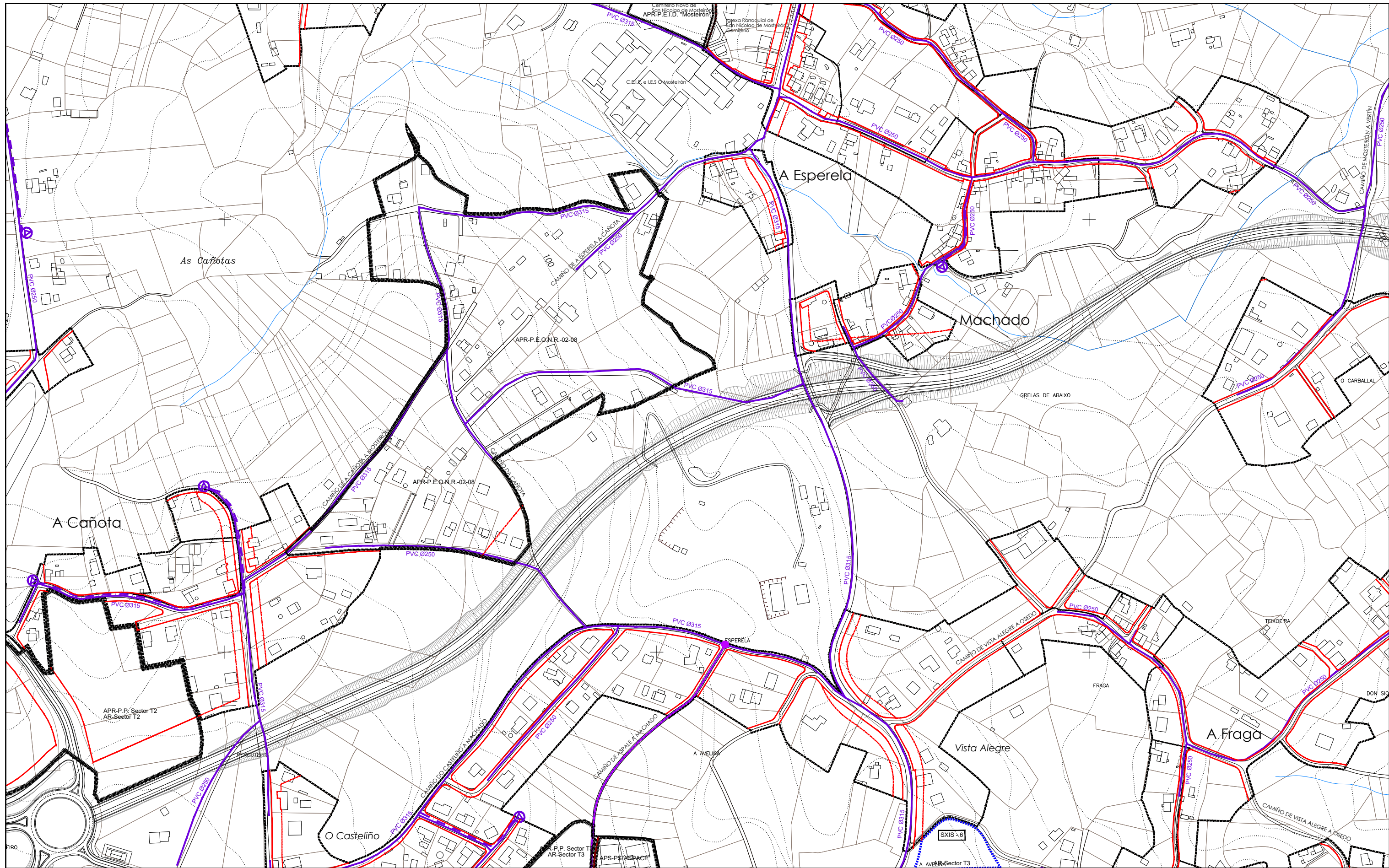
CÓDIGO DE PLANO:

**OD-RS-D4**

A1: 1/2.000 A3: 1/4.000



DELIMITACIÓNS	ÁREAS DE PLANEAMENTO	SIMBOLOXÍA	REDE DE SANEAMENTO		
- - - LÍMITE MUNICIPAL - - - SOLO URBANO - - - SOLO URBANIZABLE - - - SOLO DE NÚCLEO RURAL ----- DESLINDE DO D.P.M.T. + + + + + SERVIZUME PROTECCIÓN DE COSTAS - - - ZONA DE INFLUENCIA - - - D.P.M.T. - - - LIÑA DE RIBEIRA	[Icon] ÁREA DE PLANEAMENTO REMITIDO P.E.R.I. (PLAN ESPECIAL DE REFORMA INTERIOR) P.E.P.R.I. (PLAN ESPECIAL DE PROTECCIÓN E REFORMA INTERIOR) P.E.P.C.H. (PLAN ESPECIAL DE PROTECCIÓN DE CASCO HISTÓRICO) P.E.O.N.R. (PLAN ESPECIAL DE ORDENACIÓN DE NÚCLEO RURAL) P.E.I.D. (PLAN ESPECIAL DE INFRAESTRUTURAS E DOTACIÓNS) P.E.P.I.D. (PLAN ESPECIAL DE PROTECCIÓN, INFRAESTRUTURAS E DOTACIÓNS) P.E.P.O.I.D. (PLAN ESPECIAL DE PROTECCIÓN, ORDENACIÓN, INFRAESTR. E DOTACIÓNS) P.E.P. (PLAN ESPECIAL DE PROTECCIÓN) P.P. (PLAN PARCIAL EN SECTOR DE SOLO URBANIZABLE) [Icon] ÁREA DE PLANEAMENTO TRANSITORIO [Icon] ÁREA DE PLANEAMENTO SUBSISTENTE S.A.U./P.P. (PLAN PARCIAL) [Icon] ÁREA DE PLANEAMENTO DETALLADO	- - - ALIACIÓN - - - LIÑA DE FONDO OU RECUMENTO - - - LIÑA LÍMITE DE EDIFICACIÓN NAS ESTRADAS) - - - LIÑA DE SOPORTAL OU PASO EN PLANTA BAIXA [Icon] ACCIÓN DO SISTEMA DE INFRAESTRUTURAS DE SERVIZO XERAL LOCAL [Icon]	- - - REDE DE SANEAMENTO POR GRAVIDADE - - - REDE DE SANEAMENTO POR IMPULSIÓN [Icon] BOMBEO [Icon] E.D.A.R. (Estación depuradora de augas residuais) PVC POLICLORURO DE VINILO PE POLIETILENO Ø DIÁMETRO EN mm.	- - - REDE PROPOSTA [Icon] PUNTO DE CONEXIÓN COA INFRAESTRUTURA EXISTENTE [Icon] TANQUE DE TREBOADA OU REGULADOR	
			PLAN XERAL DE ORDENACIÓN MUNICIPAL <b>SADA</b> DOCUMENTO PARA APROBACIÓN DEFINITIVA ORDENACIÓN DETALLADA <b>REDE DE SANEAMENTO</b>		 ANXEL L. MONTEOLIVA DÍAZ, ARQUITECTO
			MARZO 2017 CÓDIGO DE PLANO: <b>OD-RS-E1</b> A1: 1/2.000 A3: 1/4.000		



**DELIMITACIÓNS**

- - - LÍMITE MUNICIPAL
- SOLO URBANO
- SOLO URBANIZABLE
- SOLO DE NÚCLEO RURAL
- DESLINDE DO D.P.M.T.
- SERVIDUME PROTECCIÓN DE COSTAS
- ZONA DE INFLUENCIA
- D.P.M.T.
- LIÑA DE RIBEIRA

**ÁREAS DE PLANEAMENTO**

- APR.1: ÁREA DE PLANEAMENTO REMITIDO
  - P.E.R.I. (PLAN ESPECIAL DE REFORMA INTERIOR)
  - P.E.P.R.I. (PLAN ESPECIAL DE PROTECCIÓN E REFORMA INTERIOR)
  - P.E.P.C.H. (PLAN ESPECIAL DE PROTECCIÓN DE CASCO HISTÓRICO)
  - P.E.O.N.R. (PLAN ESPECIAL DE ORDENACIÓN DE NÚCLEO RURAL)
  - P.E.I.D. (PLAN ESPECIAL DE INFRAESTRUTURAS E DOTACIÓNS)
  - P.E.P.I.D. (PLAN ESPECIAL DE PROTECCIÓN, INFRAESTRUTURAS E DOTACIÓNS)
  - P.E.P.O.I.D. (PLAN ESPECIAL DE PROTECCIÓN, ORDENACIÓN, INFRAESTR. E DOTACIÓNS)
  - P.E.P. (PLAN ESPECIAL DE PROTECCIÓN)
  - P.P. (PLAN PARCIAL EN SECTOR DE SOLO URBANIZABLE)
- APT: ÁREA DE PLANEAMENTO TRANSITORIO
- AP.S: ÁREA DE PLANEAMENTO SUBSISTENTE
- S.A.U./P.P. (PLAN PARCIAL)
- AP.D: ÁREA DE PLANEAMENTO DETALLADO

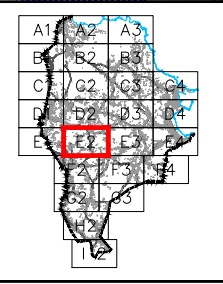
**SIMBOLOXÍA**

- ALIACIÓN
- LIÑA DE FONDO OU RECUMENTO (LIÑA LÍMITE DE EDIFICACIÓN NAS ESTRADAS)
- LIÑA DE SOPORTAL OU PASO EN PLANTA BAIXA
- ACCIÓN DO SISTEMA DE INFRAESTRUTURAS DE SERVIZO

**REDE DE SANEAMENTO**

- REDE DE SANEAMENTO POR GRAVIDADE
- REDE DE SANEAMENTO POR IMPULSIÓN
- ⊕ BOMBEO
- ⊙ E.D.A.R. (Estación depuradora de augas residuais)
- ⊖ POLICLORO DE VINILO
- PE POLIETILENO
- ∅ DIÁMETRO EN mm.

- REDE PROPOSTA
- PUNTO DE CONEXIÓN COA INFRAESTRUTURA EXISTENTE
- TANQUE DE TREBOADA OU REGULADOR



**PLAN XERAL DE ORDENACIÓN MUNICIPAL**

**SADA**

DOCUMENTO PARA APROBACIÓN DEFINITIVA **MARZO 2017**

ORDENACIÓN DETALLADA

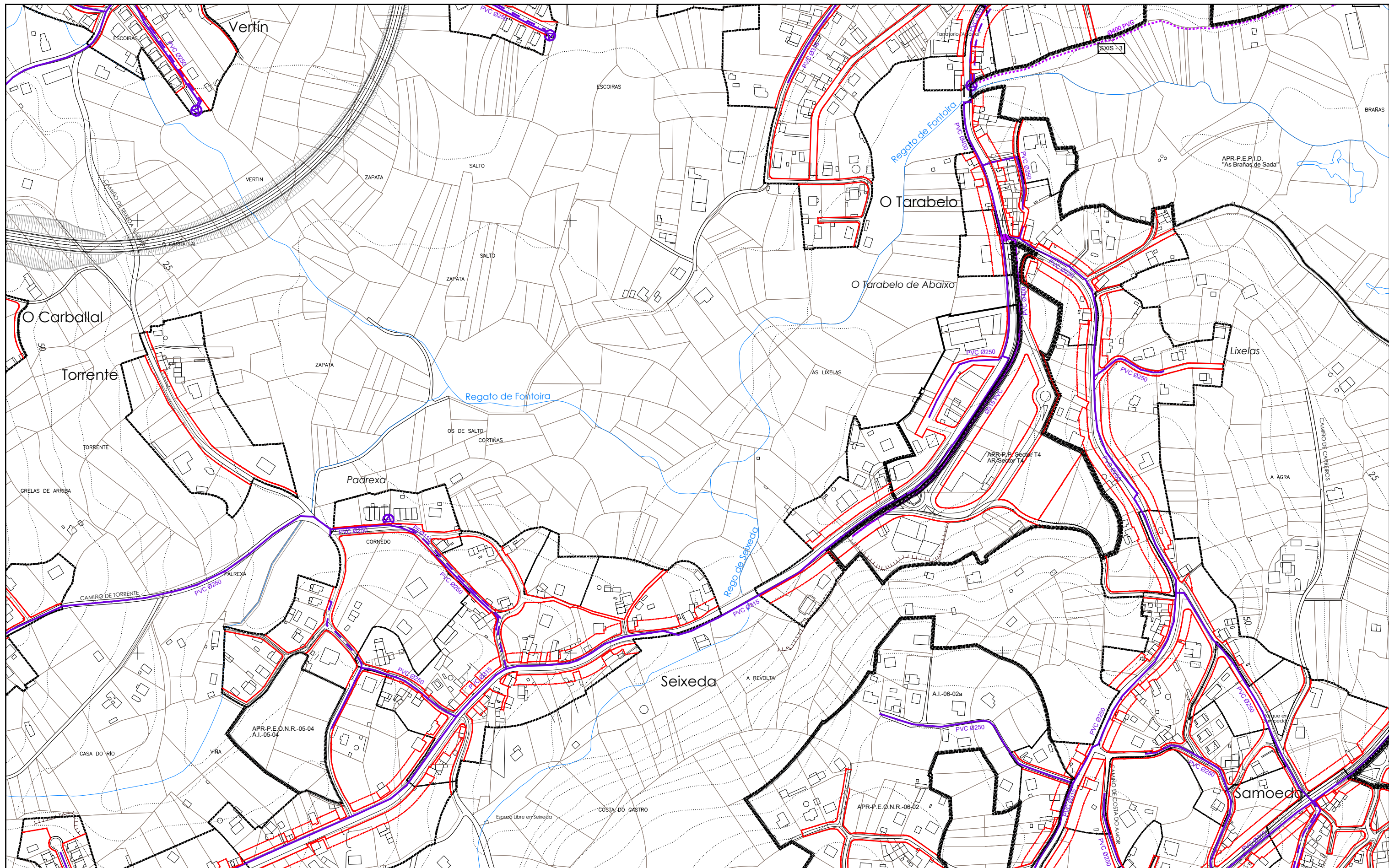
**REDE DE SANEAMENTO**

CÓDIGO DE PLANO: **OD-RS-E2**

A1: 1/2.000 A3: 1/4.000

MONTEOLIVA ARQUITECTURA, S.L.P.

ANGEL L. MONTEOLIVA DÍAZ, ARQUITECTO



**DELIMITACIÓN**

- +--- LÍMITE MUNICIPAL
- ===== SOLO URBANO
- SOLO URBANIZABLE
- SOLO DE NÚCLEO RURAL
- DESLINDE DO D.P.M.T.
- +++++ SERVIDUME PROTECCIÓN DE COSTAS
- ZONA DE INFLUENCIA
- D.P.M.T.
- LIÑA DE RIBEIRA

**ÁREAS DE PLANEAMENTO**

- ÁREA DE PLANEAMENTO REMITIDO**  
 P.E.R.I. (PLAN ESPECIAL DE REFORMA INTERIOR)  
 P.E.P.R.I. (PLAN ESPECIAL DE PROTECCIÓN E REFORMA INTERIOR)  
 P.E.P.C.H. (PLAN ESPECIAL DE PROTECCIÓN DE CASOS HISTÓRICOS)  
 P.E.O.N.R. (PLAN ESPECIAL DE ORDENACIÓN DE NÚCLEO RURAL)  
 P.E.I.D. (PLAN ESPECIAL DE INFRAESTRUTURAS E DOTACIÓN)  
 P.E.P.I.D. (PLAN ESPECIAL DE PROTECCIÓN, INFRAESTRUTURAS E DOTACIÓN)  
 P.E.P.O.I.D. (PLAN ESPECIAL DE PROTECCIÓN, ORDENACIÓN, INFRAESTR. E DOTACIÓN)  
 P.E.P. (PLAN ESPECIAL DE PROTECCIÓN)  
 P.P. (PLAN PARCIAL EN SECTOR DE SOLO URBANIZABLE)  
 A.P.T. (ÁREA DE PLANEAMENTO TRANSITORIO)
- ÁREA DE PLANEAMENTO SUBSISTENTE**  
 S.A.U./P.P. (PLAN PARCIAL)
- ÁREA DE PLANEAMENTO DETALLADO**

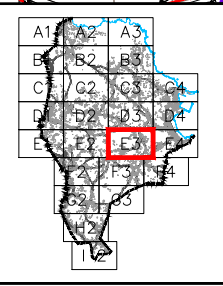
**SIMBOLOXÍA**

- ALIÑACIÓN
- LIÑA DE FONDO OU RECUMENTO (LIÑA LÍMITE DE EDIFICACIÓN NAS ESTRADAS)
- LIÑA DE SOPORTAL OU PASO EN PLANTA BAIXA
- ACCIÓN DO SISTEMA DE INFRAESTRUTURAS DE SERVIZO

**REDE DE SANEAMENTO**

- REDE DE SANEAMENTO POR GRAVIDADE
- REDE DE SANEAMENTO POR IMPULSIÓN
- ⊙ BOMBEO
- ⊙ E.D.A.R. (Estación depuradora de augas residuais)
- ⊙ PVC POLICLORURO DE VINILO
- ⊙ PE POLIETILENO
- ⊙ DIÁMETRO EN mm.

- REDE PROPOSTA
- PUNTO DE CONEXIÓN COA INFRAESTRUTURA EXISTENTE
- TANQUE DE TREBOADA OU REGULADOR



**PLAN XERAL DE ORDENACIÓN MUNICIPAL**

**SADA**

**DOCUMENTO PARA APROBACIÓN DEFINITIVA** **MARZO 2017**

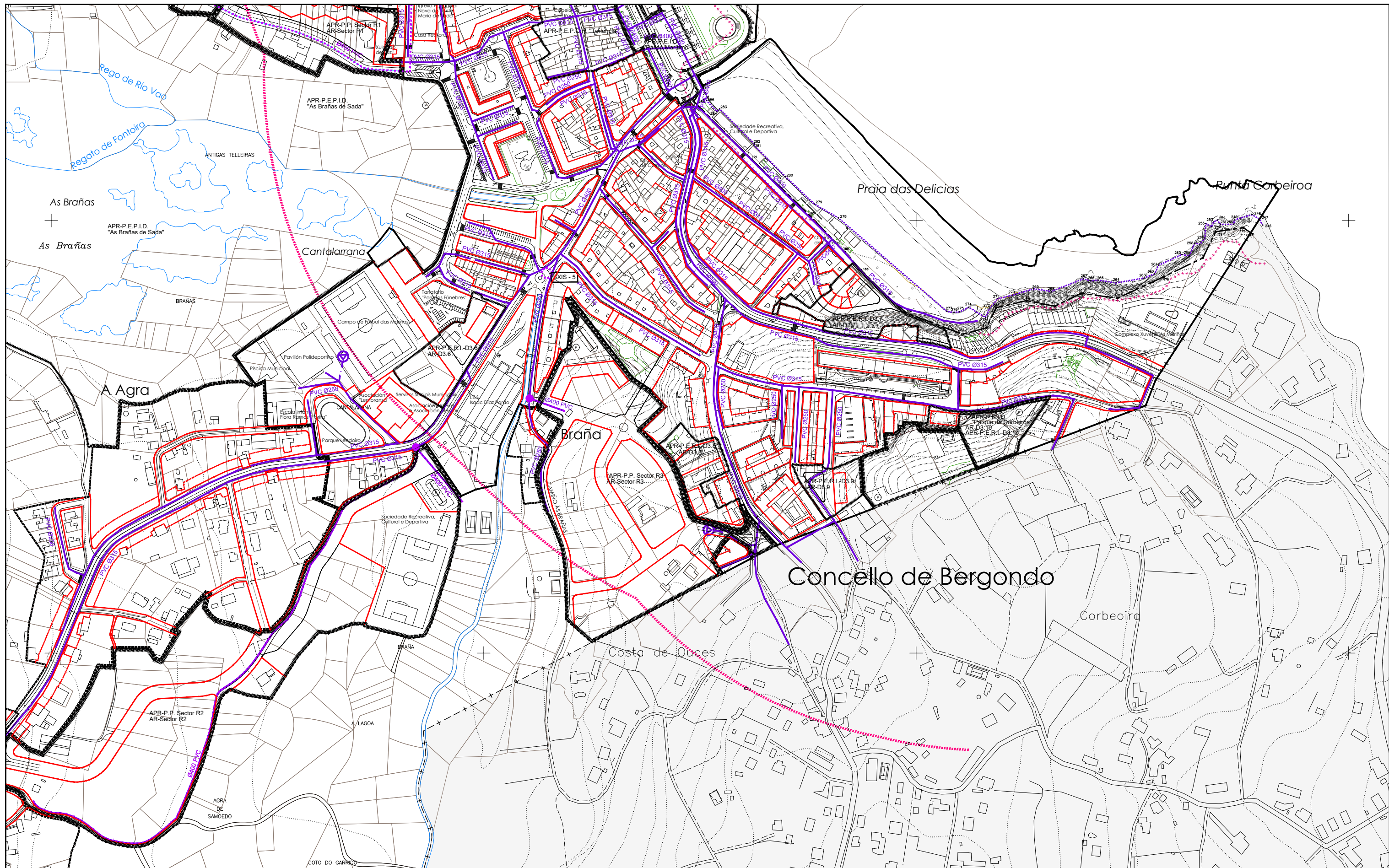
ORDENACIÓN DETALLADA

**REDE DE SANEAMENTO**

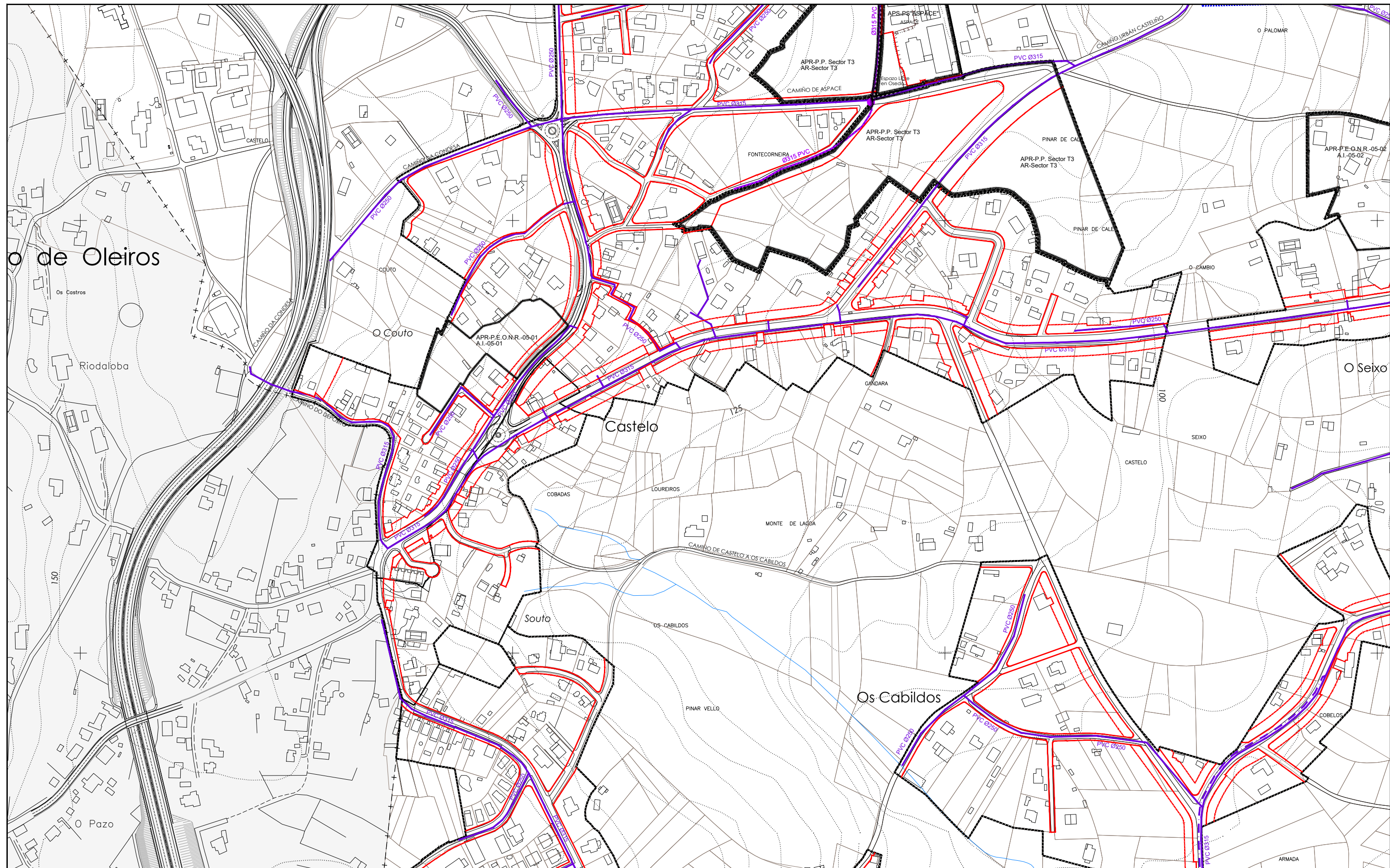
CÓDIGO DE PLANO: **OD-RS-E3**

A1: 1/2.000 A3: 1/4.000

MONTEOLIVA ARQUITECTURA, S.L.P.  
ANGEL L. MONTEOLIVA DÍAZ, ARQUITECTO



DELIMITACIÓNS	ÁREAS DE PLANEAMENTO	SIMBOLOXÍA	REDE DE SANEAMENTO			
<ul style="list-style-type: none"> <li>- - - LÍMITE MUNICIPAL</li> <li>SOLO URBANO</li> <li>SOLO URBANIZABLE</li> <li>SOLO DE NÚCLEO RURAL</li> <li>DESLINDE DO D.P.M.T.</li> <li>SERVIDUME PROTECCIÓN DE COSTAS</li> <li>ZONA DE INFLUENCIA</li> <li>D.P.M.T.</li> <li>LÍÑA DE RIBEIRA</li> </ul>	<ul style="list-style-type: none"> <li>ÁREA DE PLANEAMENTO REMITIDO</li> <li>P.E.R.I. (PLAN ESPECIAL DE REFORMA INTERIOR)</li> <li>P.E.P.R.I. (PLAN ESPECIAL DE PROTECCIÓN E REFORMA INTERIOR)</li> <li>P.E.P.C.H. (PLAN ESPECIAL DE PROTECCIÓN DE CASCO HISTÓRICO)</li> <li>P.E.O.N.R. (PLAN ESPECIAL DE ORDENACIÓN DE NÚCLEO RURAL)</li> <li>P.E.I.D. (PLAN ESPECIAL DE INFRAESTRUTURAS E DOTACIÓNS)</li> <li>P.E.P.I.D. (PLAN ESPECIAL DE PROTECCIÓN, INFRAESTRUTURAS E DOTACIÓNS)</li> <li>P.E.P.O.I.D. (PLAN ESPECIAL DE PROTECCIÓN, ORDENACIÓN, INFRAESTR. E DOTACIÓNS)</li> <li>P.E.P. (PLAN ESPECIAL DE PROTECCIÓN)</li> <li>P.P. (PLAN PARCIAL EN SECTOR DE SOLO URBANIZABLE)</li> <li>ÁREA DE PLANEAMENTO TRANSITORIO</li> <li>ÁREA DE PLANEAMENTO SUBSISTENTE</li> <li>S.A.U./P.P. (PLAN PARCIAL)</li> <li>ÁREA DE PLANEAMENTO DETALLADO</li> </ul>	<ul style="list-style-type: none"> <li>ALIANCIÓN</li> <li>LÍÑA DE FONDO OU RECUMENTO (LÍÑA LÍMITE DE EDIFICACIÓN NAS ESTRADAS)</li> <li>LÍÑA DE SOPORTAL OU PASO EN PLANTA BAIXA</li> <li>ACCIÓN DO SISTEMA DE INFRAESTRUTURAS DE SERVIZO</li> </ul>	<ul style="list-style-type: none"> <li>REDE DE SANEAMENTO POR GRAVIDADE</li> <li>REDE DE SANEAMENTO POR IMPULSIÓN</li> <li>BOMBEO</li> <li>E.D.A.R. (Estación depuradora de augas residuais)</li> <li>POLICLORO DE VINILO</li> <li>POLIETILENO</li> <li>DIÁMETRO EN mm.</li> </ul>	<ul style="list-style-type: none"> <li>REDE PROPOSTA</li> <li>PUNTO DE CONEXIÓN COA INFRAESTRUTURA EXISTENTE</li> <li>TANQUE DE TREBOADA OU REGULADOR</li> </ul>		<p><b>PLAN XERAL DE ORDENACIÓN MUNICIPAL</b></p> <p><b>SADA</b></p> <p>DOCUMENTO PARA APROBACIÓN DEFINITIVA <b>MARZO 2017</b></p> <p>ORDENACIÓN DETALLADA</p> <p><b>REDE DE SANEAMENTO</b></p> <p>CÓDIGO DE PLANO: <b>OD-RS-E4</b></p> <p>A1: 1/2.000 A3: 1/4.000</p>



**DELIMITACIÓNS**

- +--- LÍMITE MUNICIPAL
- SOLO URBANO
- SOLO URBANIZABLE
- SOLO DE NÚCLEO RURAL
- DESLINDE DO D.P.M.T.
- +++++ SERVIDUME PROTECCIÓN DE COSTAS
- ZONA DE INFLUENCIA
- D.P.M.T.
- LÍÑA DE RIBEIRA

**ÁREAS DE PLANEAMENTO**

- AP.R. ÁREA DE PLANEAMENTO REMITIDO
  - P.E.R.I. (PLAN ESPECIAL DE REFORMA INTERIOR)
  - P.E.P.R.I. (PLAN ESPECIAL DE PROTECCIÓN E REFORMA INTERIOR)
  - P.E.P.H. (PLAN ESPECIAL DE PROTECCIÓN DE CASCO HISTÓRICO)
  - P.E.C.H. (PLAN ESPECIAL DE ORDENACIÓN DE CASCO HISTÓRICO)
  - P.E.O.N.R. (PLAN ESPECIAL DE ORDENACIÓN DE NÚCLEO RURAL)
  - P.E.I.D. (PLAN ESPECIAL DE INFRAESTRUTURAS E DOTACIÓNS)
  - P.E.P.I.D. (PLAN ESPECIAL DE PROTECCIÓN, INFRAESTRUTURAS E DOTACIÓNS)
  - P.E.P.O.I.D. (PLAN ESPECIAL DE PROTECCIÓN, ORDENACIÓN, INFRAESTR. E DOTACIÓNS)
  - P.E.P. (PLAN ESPECIAL DE PROTECCIÓN)
  - P.P. (PLAN PARCIAL EN SECTOR DE SOLO URBANIZABLE)
- AP.T. ÁREA DE PLANEAMENTO TRANSITORIO
- AP.S. ÁREA DE PLANEAMENTO SUBSISTENTE
  - S.A.U./P.P. (PLAN PARCIAL)
- AP.D. ÁREA DE PLANEAMENTO DETALLADO

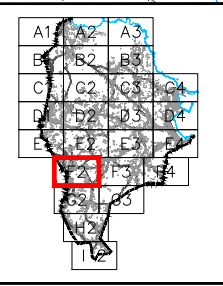
**SIMBOLOXÍA**

- ALIACIÓN
- LIÑA DE FONDO OU RECUMENTO
- LIÑA LÍMITE DE EDIFICACIÓN NAS ESTRADAS
- LIÑA DE SOPORTAL OU PASO EN PLANTA BAIXA
- ACCIÓN DO SISTEMA DE INFRAESTRUTURAS DE SERVIZO

**REDE DE SANEAMENTO**

- REDE DE SANEAMENTO POR GRAVIDADE
- REDE DE SANEAMENTO POR IMPULSIÓN
- ⊙ BOMBEO
- ⊙ E.D.A.R. (Estación depuradora de augas residuais)
- ⊙ PVC POLICLORURO DE VINILO
- ⊙ PE POLIETILENO
- ⊙ DIÁMETRO EN mm.

- REDE PROPOSTA
- PUNTO DE CONEXIÓN COA INFRAESTRUTURA EXISTENTE
- TANQUE DE TREBOADA OU REGULADOR



**PLAN XERAL DE ORDENACIÓN MUNICIPAL**

**SADA**

DOCUMENTO PARA APROBACIÓN DEFINITIVA

ORDENACIÓN DETALLADA

**REDE DE SANEAMENTO**

ANGEL L. MONTEOLIVA DÍAZ, ARQUITECTO

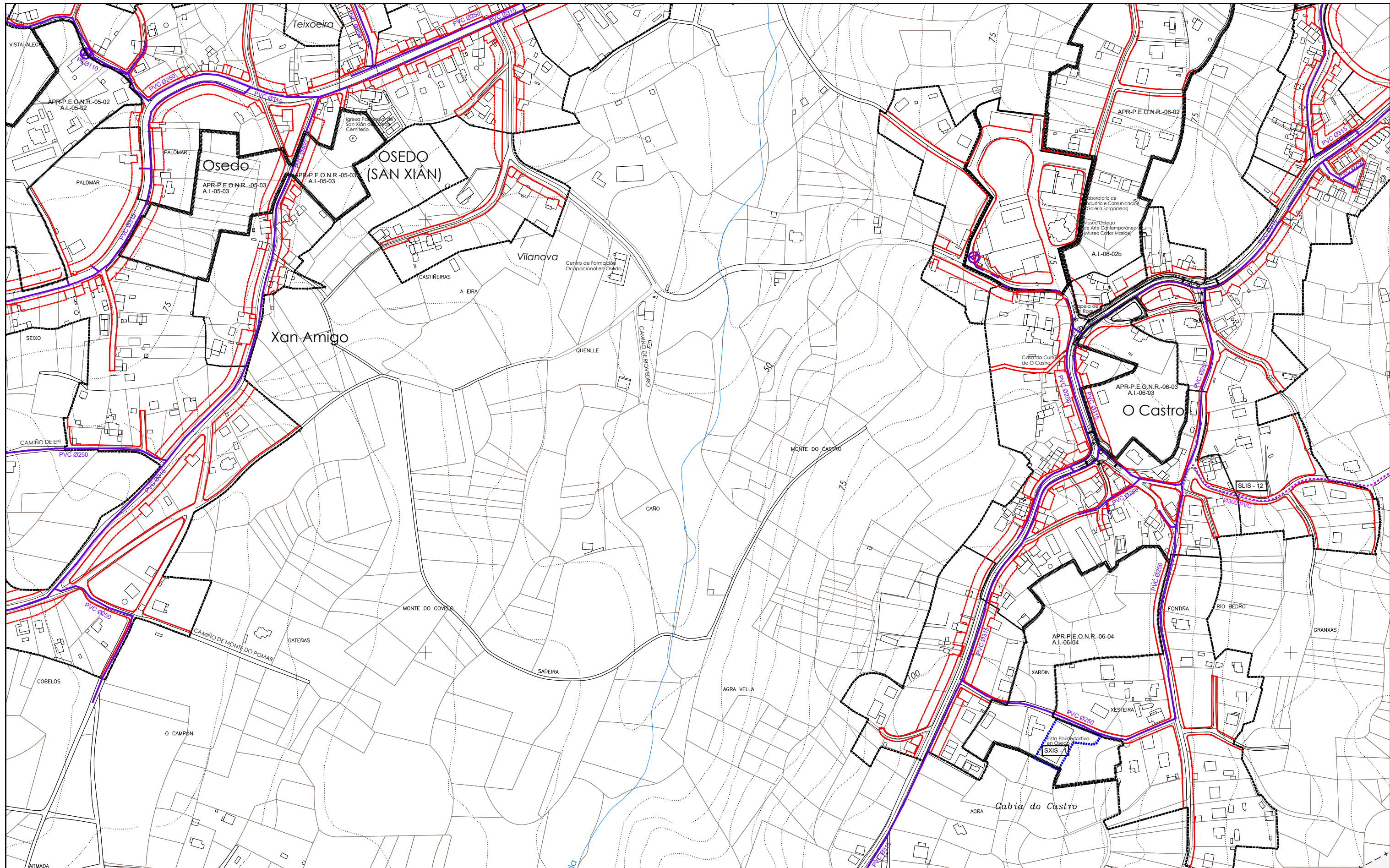
**MARZO 2017**

CÓDIGO DE PLANO:

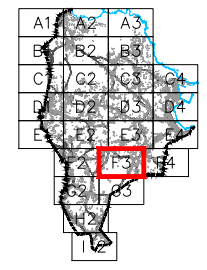
**OD-RS-F2**

A1: 1/2.000 A3: 1/4.000





DELIMITACIÓNS	ÁREAS DE PLANEAMENTO	SIMBOLOXÍA	REDE DE SANEAMENTO	
- - - LÍMITE MUNICIPAL - - - SOLO URBANO - - - SOLO URBANIZABLE - - - SOLO DE NÚCLEO RURAL - - - DESLINDE DO D.P.M.T. + + + + + SERVIZO DE PROTECCIÓN DE COSTAS - - - ZONA DE INFLUENCIA - - - D.P.M.T. - - - LÍÑA DE RIBEIRA	A.P.R. ÁREA DE PLANEAMENTO REMITIDO P.E.R.I. (PLAN ESPECIAL DE REFORMA INTERIOR) P.E.P.R.I. (PLAN ESPECIAL DE PROTECCIÓN E REFORMA INTERIOR) P.E.P.C.H. (PLAN ESPECIAL DE PROTECCIÓN DE CASCO HISTÓRICO) P.E.O.N.R. (PLAN ESPECIAL DE ORDENACIÓN DE NÚCLEO RURAL) P.E.I.D. (PLAN ESPECIAL DE INFRAESTRUTURAS E DOTACIÓNS) P.E.P.I.D. (PLAN ESPECIAL DE PROTECCIÓN, INFRAESTRUTURAS E DOTACIÓNS) P.E.P.O.I.D. (PLAN ESPECIAL DE PROTECCIÓN, ORDENACIÓN, INFRAESTR. E DOTACIÓNS) P.E.P. (PLAN PARCIAL EN SECTOR DE SOLO URBANIZABLE) P.P. (PLAN PARCIAL) A.P.T. ÁREA DE PLANEAMENTO TRANSITORIO A.P.P. ÁREA DE PLANEAMENTO SUBSISTENTE S.A.U./P.P. (PLAN PARCIAL) A.P.D. ÁREA DE PLANEAMENTO DETALLADO	- - - ALIACIÓN - - - LÍÑA DE FONDO OU RECUMENTO - - - (LÍÑA LÍMITE DE EDIFICACIÓN NAS ESTRADAS) - - - LÍÑA DE SOPORTAL OU PASO EN PLANTA BAIXA - - - ACCIÓN DO SISTEMA DE INFRAESTRUTURAS DE SERVIZO	- - - REDE DE SANEAMENTO POR GRAVIDADE - - - REDE DE SANEAMENTO POR IMPULSIÓN BOMBEO E.D.A.R. (Estación depuradora de augas residuais) PVC POLICLORURO DE VINILO PE POLIETILENO Ø DIÁMETRO EN mm.	- - - REDE PROPOSTA ● PUNTO DE CONEXIÓN COA INFRAESTRUTURA EXISTENTE ■ TANQUE DE TREBOADA OU REGULADOR



**PLAN XERAL DE ORDENACIÓN MUNICIPAL**

**SADA**

DOCUMENTO PARA APROBACIÓN DEFINITIVA

ORDENACIÓN DETALLADA

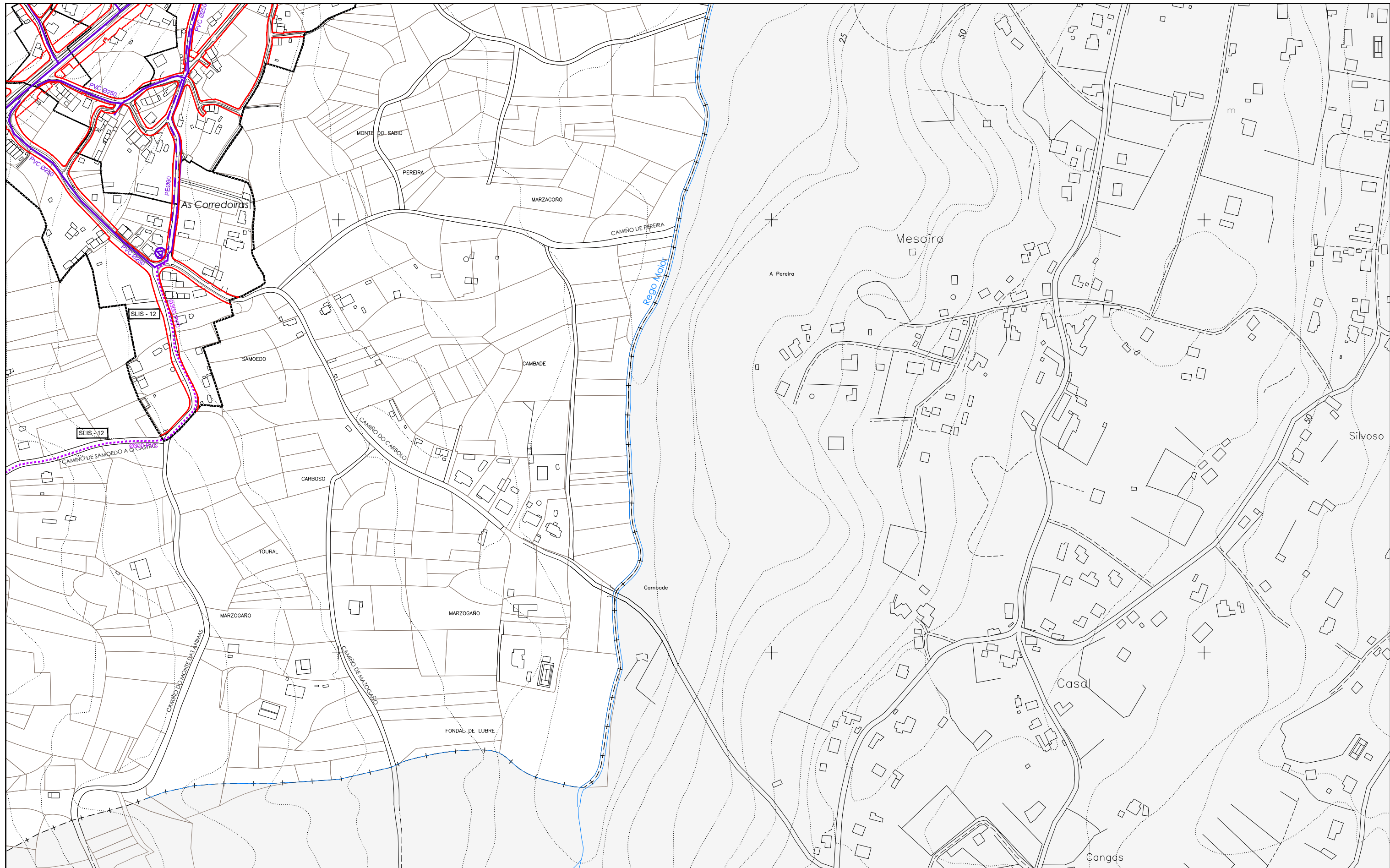
**REDE DE SANEAMENTO**

ANGEL L. MONTEOLIVA DÍAZ, ARQUITECTO

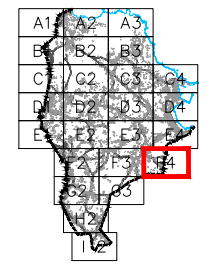
**MARZO 2017**

CÓDIGO DE PLANO:  
**OD-RS-F3**

A1: 1/2.000 A3: 1/4.000



DELIMITACIÓN	ÁREAS DE PLANEAMENTO	SIMBOLOXÍA	REDE DE SANEAMENTO	
- - - - LÍMITE MUNICIPAL - - - - SOLO URBANO - - - - SOLO URBANIZABLE - - - - SOLO DE NÚCLEO RURAL - - - - DESLINDE DO D.P.M.T. + + + + SERVIDUME PROTECCIÓN DE COSTAS - - - - ZONA DE INFLUENCIA - - - - D.P.M.T. - - - - LIÑA DE RIBEIRA	A.P.P. ÁREA DE PLANEAMENTO REMITIDO P.E.R.I. (PLAN ESPECIAL DE REFORMA INTERIOR) P.E.P.R.I. (PLAN ESPECIAL DE PROTECCIÓN E REFORMA INTERIOR) P.E.P.C.H. (PLAN ESPECIAL DE PROTECCIÓN DE CASCO HISTÓRICO) P.E.O.N.R. (PLAN ESPECIAL DE ORDENACIÓN DE NÚCLEO RURAL) P.E.I.D. (PLAN ESPECIAL DE INFRAESTRUTURAS E DOTACIÓN) P.E.P.I.D. (PLAN ESPECIAL DE PROTECCIÓN, INFRAESTRUTURAS E DOTACIÓN) P.E.P.O.I.D. (PLAN ESPECIAL DE PROTECCIÓN, ORDENACIÓN, INFRAESTR. E DOTACIÓN) P.E.P. (PLAN ESPECIAL DE PROTECCIÓN) P.P. (PLAN PARCIAL EN SECTOR DE SOLO URBANIZABLE) A.P.T. ÁREA DE PLANEAMENTO TRANSITORIO A.P.P. ÁREA DE PLANEAMENTO SUBSISTENTE S.A.U./P.P. (PLAN PARCIAL) A.P.D. ÁREA DE PLANEAMENTO DETALLADO	- - - - ALIACIÓN - - - - LIÑA DE FONDO OU RECUMENTO (LIÑA LÍMITE DE EDIFICACIÓN NAS ESTRADAS) - - - - LIÑA DE SOPORTAL OU PASO EN PLANTA BAIXA - - - - ACCIÓN DO SISTEMA DE INFRAESTRUTURAS DE SERVIZO XERAL LOCAL MIB-3 MIB-4	- - - - REDE DE SANEAMENTO POR GRAVIDADE - - - - REDE DE SANEAMENTO POR IMPULSIÓN (P) BOMBEO (C) E.D.A.R. (Estación depuradora de augas residuais) PVC POLICLORURO DE VINILO PE POLIETILENO Ø DIÁMETRO EN mm.	- - - - REDE PROPOSTA (●) PUNTO DE CONEXIÓN COA INFRAESTRUTURA EXISTENTE (■) TANQUE DE TREBOADA OU REGULADOR



PLAN XERAL DE ORDENACIÓN MUNICIPAL

**SADA**

DOCUMENTO PARA APROBACIÓN DEFINITIVA

ORDENACIÓN DETALLADA

**REDE DE SANEAMENTO**

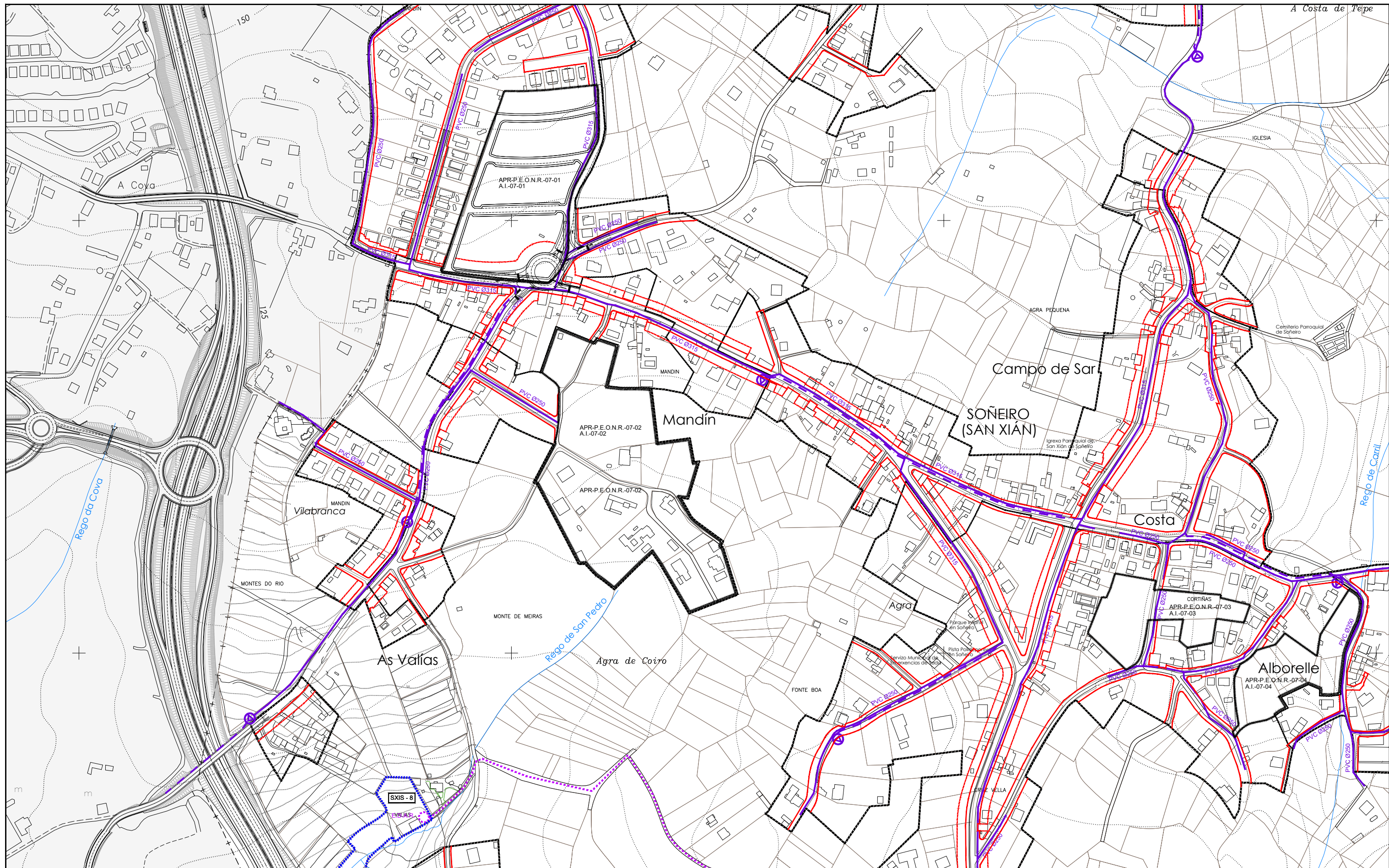
ANGEL L. MONTEOLIVA DÍAZ, ARQUITECTO

MARZO 2017

CÓDIGO DE PLANO:

**OD-RS-F4**

A1: 1/2.000 A3: 1/4.000



**DELIMITACIÓNS**

- LÍMITE MUNICIPAL
- SOLO URBANO
- SOLO URBANIZABLE
- SOLO DE NÚCLEO RURAL
- DESLINDE DO D.P.M.T.
- SERVIDUME PROTECCIÓN DE COSTAS
- ZONA DE INFLUENCIA
- D.P.M.T.
- LIÑA DE RIBEIRA

**ÁREAS DE PLANEAMENTO**

- ÁREA DE PLANEAMENTO REMITIDO
  - P.E.R.I. (PLAN ESPECIAL DE REFORMA INTERIOR)
  - P.E.P.R.I. (PLAN ESPECIAL DE PROTECCIÓN E REFORMA INTERIOR)
  - P.E.P.C.H. (PLAN ESPECIAL DE PROTECCIÓN DE CASCO HISTÓRICO)
  - P.E.O.N.R. (PLAN ESPECIAL DE ORDENACIÓN DE NÚCLEO RURAL)
  - P.E.I.D. (PLAN ESPECIAL DE INFRAESTRUTURAS E DOTACIÓNS)
  - P.E.P.I.D. (PLAN ESPECIAL DE PROTECCIÓN, INFRAESTRUTURAS E DOTACIÓNS)
  - P.E.P.O.I.D. (PLAN ESPECIAL DE PROTECCIÓN, ORDENACIÓN, INFRAESTR. E DOTACIÓNS)
  - P.E.P. (PLAN ESPECIAL DE PROTECCIÓN)
  - P.P. (PLAN PARCIAL EN SECTOR DE SOLO URBANIZABLE)
- ÁREA DE PLANEAMENTO TRANSITORIO
  - A.P.T.
- ÁREA DE PLANEAMENTO SUBSISTENTE
  - S.A.U./P.P. (PLAN PARCIAL)
- ÁREA DE PLANEAMENTO DETALLADO
  - A.P.D.

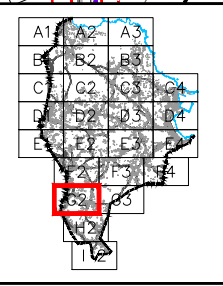
**SIMBOLOXÍA**

- ALIANCIÓN
- LIÑA DE FONDO OU RECUMENTO (LIÑA LÍMITE DE EDIFICACIÓN NAS ESTRADAS)
- LIÑA DE SOPORTAL OU PASO EN PLANTA BAIXA
- ACCIÓN DO SISTEMA DE INFRAESTRUTURAS DE SERVIZO
  - XERAL
  - LOCAL
  - TRANSITIVA

**REDE DE SANEAMENTO**

- REDE DE SANEAMENTO POR GRAVIDADE
- REDE DE SANEAMENTO POR IMPULSIÓN
- BOMBEO
- E.D.A.R. (Estación depuradora de augas residuais)
- PVC
- PE
- DIÁMETRO EN mm.

- REDE PROPOSTA
- PUNTO DE CONEXIÓN COA INFRAESTRUTURA EXISTENTE
- TANQUE DE TREBOADA OU REGULADOR



**PLAN XERAL DE ORDENACIÓN MUNICIPAL**

**SADA**

DOCUMENTO PARA APROBACIÓN DEFINITIVA **MARZO 2017**

ORDENACIÓN DETALLADA

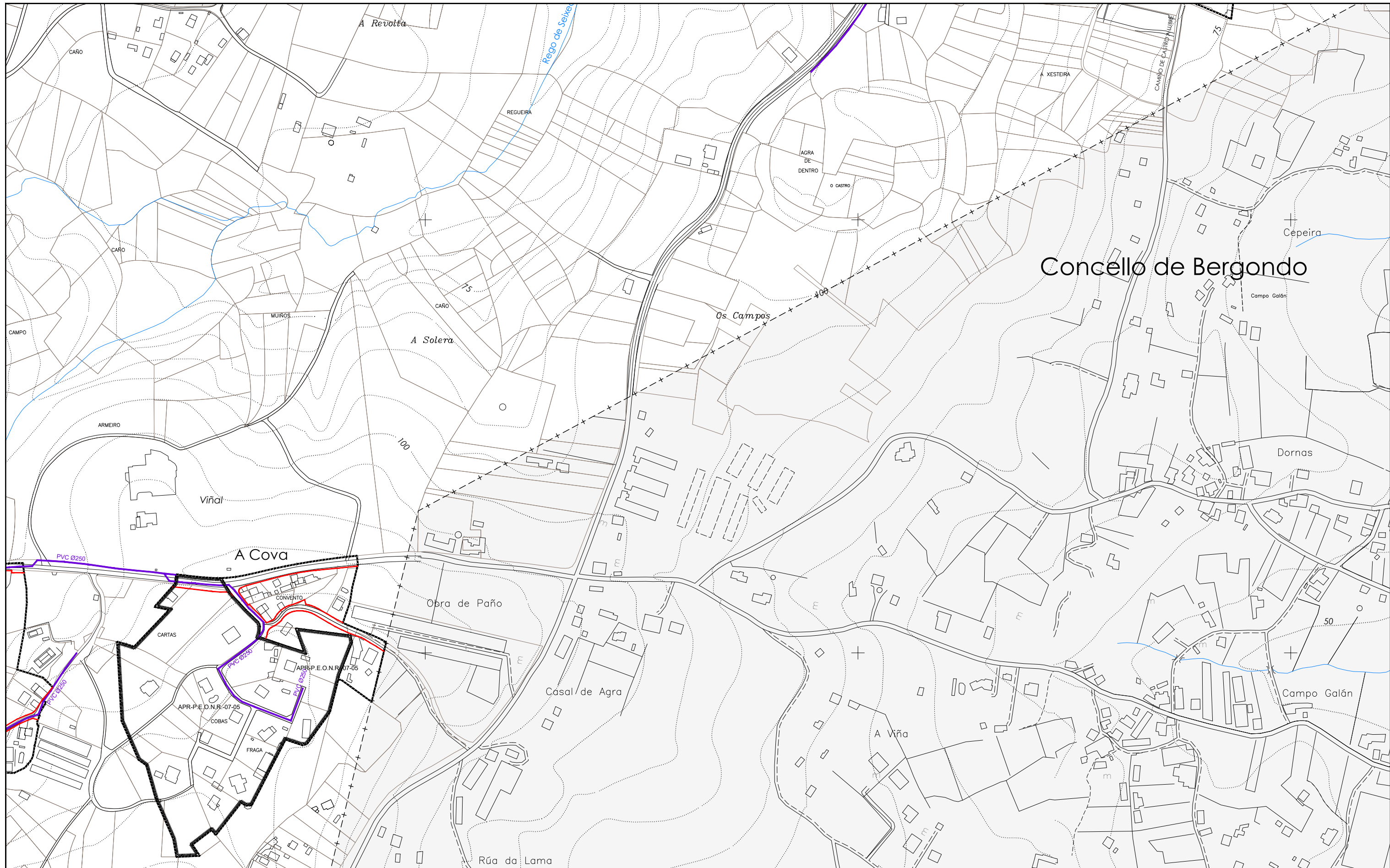
**REDE DE SANEAMENTO**

CÓDIGO DE PLANO: **OD-RS-G2**

A1: 1/2.000 A3: 1/4.000

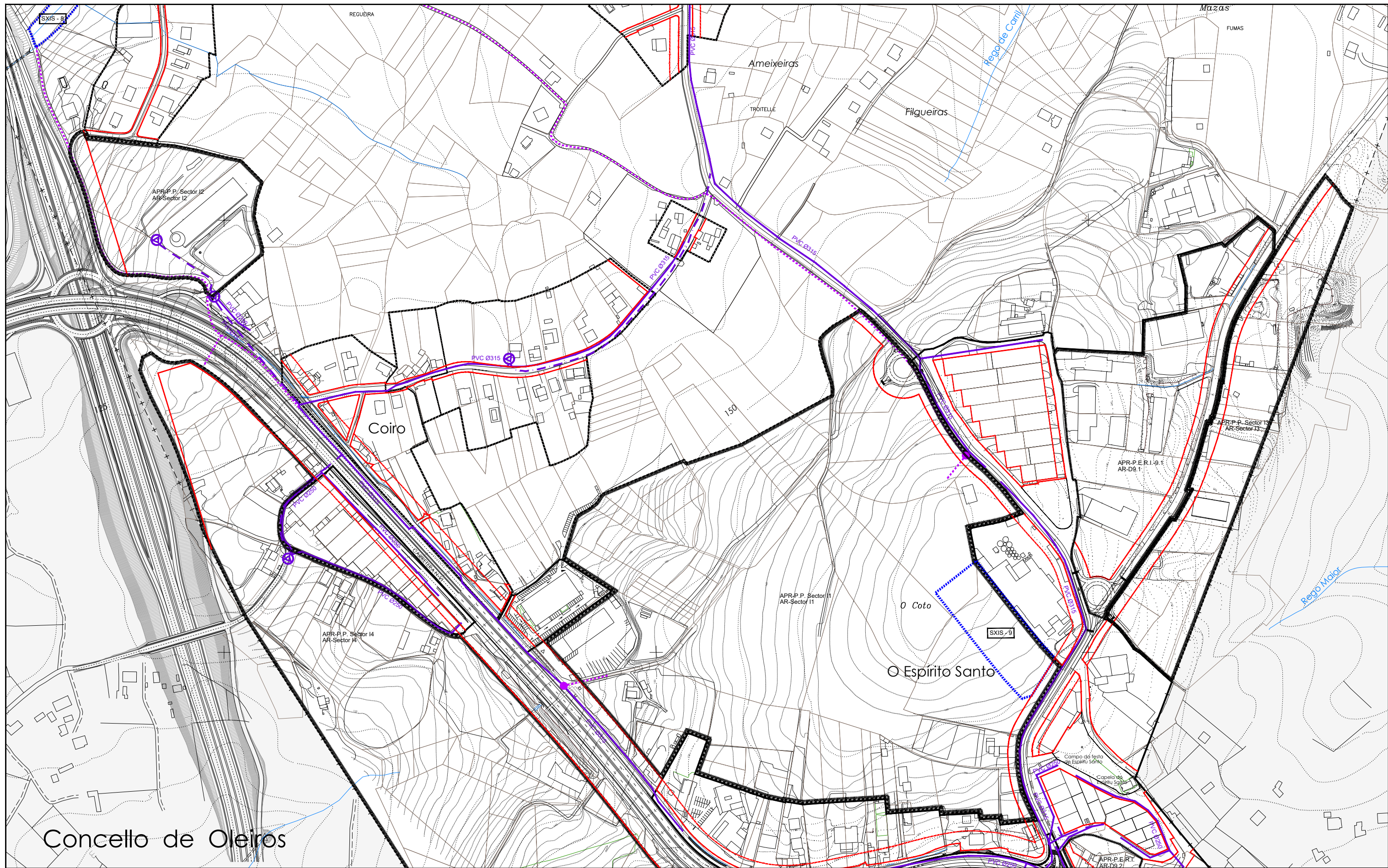
MONTEOLIVA ARQUITECTURA, S.L.P.

ANGEL L. MONTEOLIVA DÍAZ, ARQUITECTO



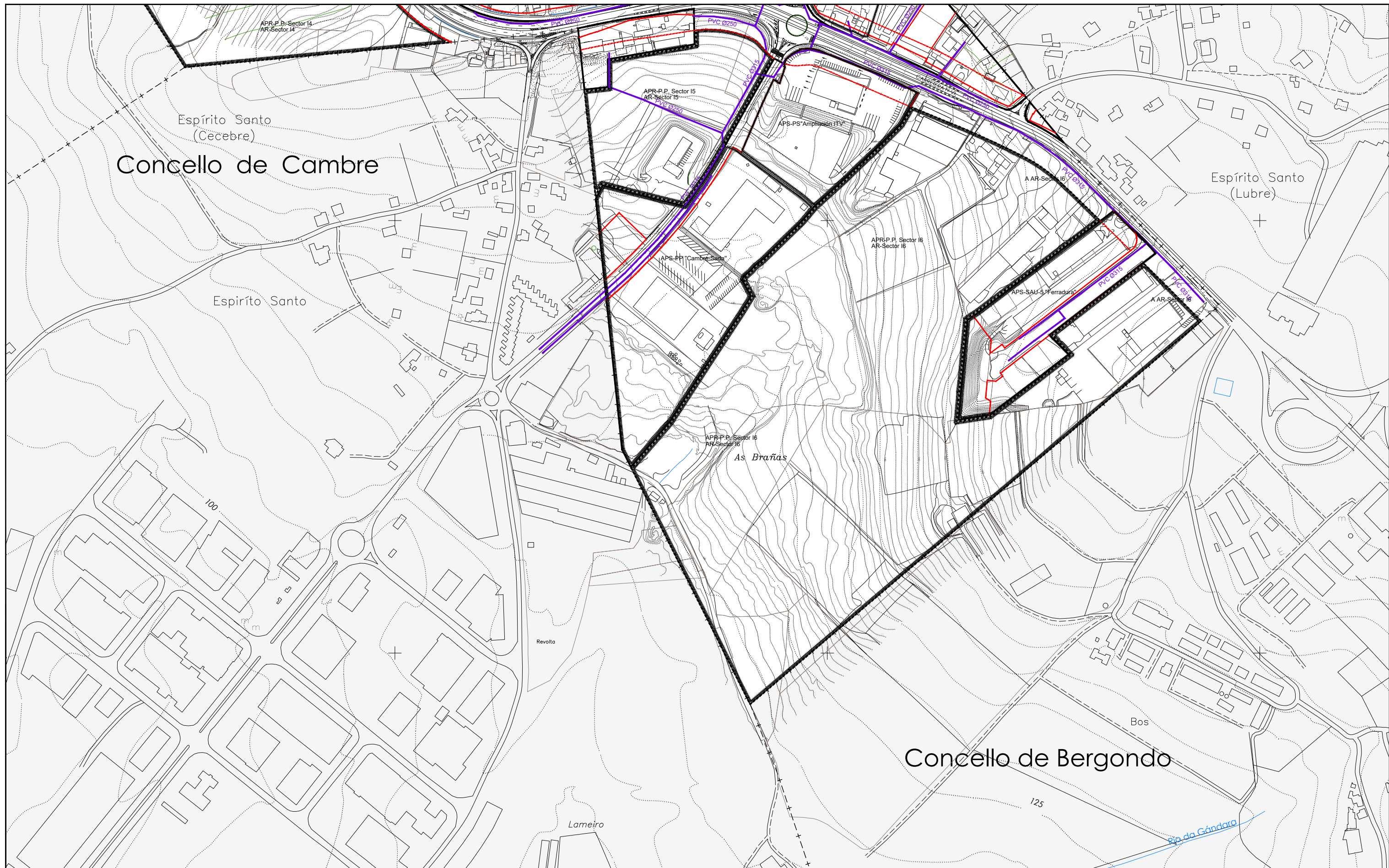
# Concello de Bergondo

DELIMITACIÓNS	ÁREAS DE PLANEAMENTO	SIMBOLOXÍA	REDE DE SANEAMENTO			
<ul style="list-style-type: none"> <li>- - - LÍMITE MUNICIPAL</li> <li>— SOLO URBANO</li> <li>— SOLO URBANIZABLE</li> <li>— SOLO DE NÚCLEO RURAL</li> <li>DESLINDE DO D.P.M.T.</li> <li>— SERVIDUME PROTECCIÓN DE COSTAS</li> <li>— ZONA DE INFLUENCIA</li> <li>— D.P.M.T.</li> <li>— LIÑA DE RIBEIRA</li> </ul>	<ul style="list-style-type: none"> <li>ÁREA DE PLANEAMENTO REMITIDO               <ul style="list-style-type: none"> <li>P.E.R.I. (PLAN ESPECIAL DE REFORMA INTERIOR)</li> <li>P.E.P.R.I. (PLAN ESPECIAL DE PROTECCIÓN E REFORMA INTERIOR)</li> <li>P.E.P.C.H. (PLAN ESPECIAL DE PROTECCIÓN DE CASCO HISTÓRICO)</li> <li>P.E.O.N.R. (PLAN ESPECIAL DE ORDENACIÓN DE NÚCLEO RURAL)</li> <li>P.E.I.D. (PLAN ESPECIAL DE INFRAESTRUTURAS E DOTACIÓNS)</li> <li>P.E.P.I.D. (PLAN ESPECIAL DE PROTECCIÓN, INFRAESTRUTURAS E DOTACIÓNS)</li> <li>P.E.P.O.I.D. (PLAN ESPECIAL DE PROTECCIÓN, ORDENACIÓN, INFRAESTR. E DOTACIÓNS)</li> <li>P.P. (PLAN PARCIAL EN SECTOR DE SOLO URBANIZABLE)</li> <li>P.P.P. (PLAN PARCIAL EN SECTOR DE SOLO URBANO)</li> </ul> </li> <li>ÁREA DE PLANEAMENTO TRANSITORIO               <ul style="list-style-type: none"> <li>S.A.U./P.P. (PLAN PARCIAL)</li> <li>A.P.D. (PLAN DETALLADO)</li> </ul> </li> <li>ÁREA DE PLANEAMENTO SUBSISTENTE               <ul style="list-style-type: none"> <li>S.A.U./P.P. (PLAN PARCIAL)</li> <li>A.P.D. (PLAN DETALLADO)</li> </ul> </li> <li>ÁREA DE PLANEAMENTO DETALLADO               <ul style="list-style-type: none"> <li>S.A.U./P.P. (PLAN PARCIAL)</li> <li>A.P.D. (PLAN DETALLADO)</li> </ul> </li> </ul>	<ul style="list-style-type: none"> <li>— ALIÑACIÓN</li> <li>— LIÑA DE FONDO OU RECUMENTO</li> <li>— LIÑA LÍMITE DE EDIFICACIÓN NAS ESTRADAS</li> <li>— LIÑA DE SOPORTAL OU PASO EN PLANTA BAIXA</li> <li>— ACCIÓN DO SISTEMA DE INFRAESTRUTURAS DE SERVIZO</li> </ul>	<ul style="list-style-type: none"> <li>— REDE DE SANEAMENTO POR GRAVIDADE</li> <li>— REDE DE SANEAMENTO POR IMPULSIÓN</li> <li>— BOMBEO</li> <li>— E.D.A.R. (Estación depuradora de augas residuais)</li> <li>— PVC</li> <li>— PE</li> <li>— DIÁMETRO EN mm.</li> </ul>	<ul style="list-style-type: none"> <li>— REDE PROPOSTA</li> <li>— PUNTO DE CONEXIÓN COA INFRAESTRUTURA EXISTENTE</li> <li>— TANQUE DE TREBOADA OU REGULADOR</li> </ul>		<p>PLAN XERAL DE ORDENACIÓN MUNICIPAL</p> <h2>SADA</h2> <p>DOCUMENTO PARA APROBACIÓN DEFINITIVA <b>MARZO 2017</b></p> <p>ORDENACIÓN DETALLADA</p> <h3>REDE DE SANEAMENTO</h3> <p>CÓDIGO DE PLANO: OD-RS-G3</p> <p>A1: 1/2.000 A3: 1/4.000</p> <p>MONTEOLIVA ARQUITECTURA, S.L.P. ANGEL L. MONTEOLIVA DÍAZ, ARQUITECTO</p>

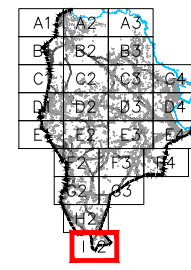


Concello de Oleiros

DELIMITACIÓNS	ÁREAS DE PLANEAMENTO	SIMBOLOXÍA	REDE DE SANEAMENTO			
<ul style="list-style-type: none"> <li>---+--- LÍMITE MUNICIPAL</li> <li>----- SOLO URBANO</li> <li>----- SOLO URBANIZABLE</li> <li>----- SOLO DE NÚCLEO RURAL</li> <li>DESLINDE DO D.P.M.T.</li> <li>+++++ SERVIDUME PROTECCIÓN DE COSTAS</li> <li>----- ZONA DE INFLUENCIA</li> <li>----- D.P.M.T.</li> <li>----- LIÑA DE RIBEIRA</li> </ul>	<ul style="list-style-type: none"> <li>APR: ÁREA DE PLANEAMENTO REMITIDO               <ul style="list-style-type: none"> <li>P.E.R.I. (PLAN ESPECIAL DE REFORMA INTERIORE)</li> <li>P.E.P.R.I. (PLAN ESPECIAL DE PROTECCIÓN E REFORMA INTERIORE)</li> <li>P.E.P.C.H. (PLAN ESPECIAL DE PROTECCIÓN DE CASCO HISTÓRICO)</li> <li>P.E.O.N.R. (PLAN ESPECIAL DE ORDENACIÓN DE NÚCLEO RURAL)</li> <li>P.E.I.D. (PLAN ESPECIAL DE INFRAESTRUTURAS E DOTACIÓNS)</li> <li>P.E.P.I.D. (PLAN ESPECIAL DE PROTECCIÓN, INFRAESTRUTURAS E DOTACIÓNS)</li> <li>P.E.P.O.I.D. (PLAN ESPECIAL DE PROTECCIÓN, ORDENACIÓN, INFRAESTR. E DOTACIÓNS)</li> <li>P.P. (PLAN PARCIAL EN SECTOR DE SOLO URBANIZABLE)</li> </ul> </li> <li>APT: ÁREA DE PLANEAMENTO TRANSITORIO</li> <li>AP.S: ÁREA DE PLANEAMENTO SUBSISTENTE</li> <li>S.A.U./P.P. (PLAN PARCIAL)</li> <li>AP.D: ÁREA DE PLANEAMENTO DETALLADO</li> </ul>	<ul style="list-style-type: none"> <li>— ALIÑACIÓN</li> <li>— LIÑA DE FONDO OU RECUMENTO (LIÑA LÍMITE DE EDIFICACIÓN NAS ESTRADAS)</li> <li>— LIÑA DE SOPORTAL OU PASO EN PLANTA BAIXA</li> <li>----- ACCIÓN DO SISTEMA DE INFRAESTRUTURAS DE SERVIZO</li> </ul>	<ul style="list-style-type: none"> <li>— REDE DE SANEAMENTO POR GRAVIDADE</li> <li>— REDE DE SANEAMENTO POR IMPULSIÓN</li> <li>B: BOMBEO</li> <li>⊙: E.D.A.R. (Estación depuradora de augas residuais)</li> <li>PVC: POLICLORURO DE VINILO</li> <li>PE: POLIETILENO</li> <li>∅: DIÁMETRO EN mm.</li> </ul>	<ul style="list-style-type: none"> <li>----- REDE PROPOSTA</li> <li>●: PUNTO DE CONEXIÓN COA INFRAESTRUTURA EXISTENTE</li> <li>■: TANQUE DE TREBOADA OU REGULADOR</li> </ul>		<p>PLAN XERAL DE ORDENACIÓN MUNICIPAL</p> <p><b>SADA</b></p> <p>DOCUMENTO PARA APROBACIÓN DEFINITIVA</p> <p>MARZO 2017</p> <p>ORDENACIÓN DETALLADA</p> <p><b>REDE DE SANEAMENTO</b></p> <p>CÓDIGO DE PLANO: OD-RS-H2</p> <p>A1: 1/2.000 A3: 1/4.000</p>



DELIMITACIÓN	ÁREAS DE PLANEAMENTO	SIMBOLOXÍA	REDE DE SANEAMENTO	
- - - - LÍMITE MUNICIPAL SOLO URBANO SOLO URBANIZABLE SOLO DE NÚCLEO RURAL DESLINDE DO D.P.M.T. SERVIDUME PROTECCIÓN DE COSTAS ZONA DE INFLUENCIA D.P.M.T. LIÑA DE RIBEIRA	[Icon] ÁREA DE PLANEAMENTO REMITIDO P.E.R.I. (PLAN ESPECIAL DE REFORMA INTERIOR) P.E.P.R.I. (PLAN ESPECIAL DE PROTECCIÓN E REFORMA INTERIOR) P.E.P.C.H. (PLAN ESPECIAL DE PROTECCIÓN DE CASCO HISTÓRICO) P.E.O.N.R. (PLAN ESPECIAL DE ORDENACIÓN DE NÚCLEO RURAL) P.E.I.D. (PLAN ESPECIAL DE INFRAESTRUTURAS E DOTACIÓN) P.E.P.I.D. (PLAN ESPECIAL DE PROTECCIÓN, INFRAESTRUTURAS E DOTACIÓN) P.E.P.O.I.D. (PLAN ESPECIAL DE PROTECCIÓN, ORDENACIÓN, INFRAESTR. E DOTACIÓN) P.E.P. (PLAN PARCIAL EN SECTOR DE SOLO URBANIZABLE) P.P. (PLAN PARCIAL EN SECTOR DE SOLO URBANIZABLE) [Icon] ÁREA DE PLANEAMENTO TRANSITORIO [Icon] ÁREA DE PLANEAMENTO SUBSISTENTE S.A.U./P.P. (PLAN PARCIAL) [Icon] ÁREA DE PLANEAMENTO DETALLADO	[Icon] ALIACIÓN [Icon] LIÑA DE FONDO OU RECUMENTO (LIÑA LÍMITE DE EDIFICACIÓN NAS ESTRADAS) [Icon] LIÑA DE SOPORTAL OU PASO EN PLANTA BAIXA [Icon] ACCIÓN DO SISTEMA DE INFRAESTRUTURAS DE SERVIZO	[Icon] REDE DE SANEAMENTO POR GRAVIDADE [Icon] REDE DE SANEAMENTO POR IMPULSIÓN [Icon] BOMBEO [Icon] E.D.A.R. (Estación depuradora de augas residuais) [Icon] PVC [Icon] PE [Icon] DIÁMETRO EN mm.	[Icon] REDE PROPOSTA [Icon] PUNTO DE CONEXIÓN COA INFRAESTRUTURA EXISTENTE [Icon] TANQUE DE TREBOADA OU REGULADOR



PLAN XERAL DE ORDENACIÓN MUNICIPAL

# SADA

DOCUMENTO PARA APROBACIÓN DEFINITIVA **MARZO 2017**

ORDENACIÓN DETALLADA

## REDE DE SANEAMENTO

CÓDIGO DE PLANO: **OD-RS-12**

A1: 1/2.000 A3: 1/4.000

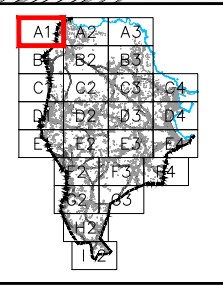
MONTEOLIVA ARQUITECTURA, S.L.P.  
ANGEL L. MONTEOLIVA DÍAZ, ARQUITECTO

**ORDENACIÓN DETALLADA**

OD-RE - REDE DE ELECTRICIDADE E: 1/4000



DELIMITACIÓNS	ÁREAS DE PLANEAMENTO	SIMBOLOXÍA	REDE ELÉCTRICA
<ul style="list-style-type: none"> <li>- - - LÍMITE MUNICIPAL</li> <li>SOLO URBANO</li> <li>SOLO URBANIZABLE</li> <li>SOLO DE NÚCLEO RURAL</li> <li>DESLINDE DO D.P.M.T.</li> <li>SERVIDUME PROTECCIÓN DE COSTAS</li> <li>ZONA DE INFLUENCIA</li> <li>D.P.M.T.</li> <li>LIÑA DE RIBEIRA</li> </ul>	<ul style="list-style-type: none"> <li>ÁREA DE PLANEAMENTO REMITIDO</li> <li>P.E.R.I. (PLAN ESPECIAL DE REFORMA INTERIOR)</li> <li>P.E.P.R.I. (PLAN ESPECIAL DE PROTECCIÓN E REFORMA INTERIOR)</li> <li>P.E.P.C.H. (PLAN ESPECIAL DE PROTECCIÓN DE CASCO HISTÓRICO)</li> <li>P.E.O.N.R. (PLAN ESPECIAL DE ORDENACIÓN DE NÚCLEO RURAL)</li> <li>P.E.I.D. (PLAN ESPECIAL DE INFRAESTRUTURAS E DOTACIÓNS)</li> <li>P.E.P.I.D. (PLAN ESPECIAL DE PROTECCIÓN, INFRAESTRUTURAS E DOTACIÓNS)</li> <li>P.E.P.O.I.D. (PLAN ESPECIAL DE PROTECCIÓN, ORDENACIÓN, INFRAESTR. E DOTACIÓNS)</li> <li>P.E.P. (PLAN ESPECIAL DE PROTECCIÓN)</li> <li>P.P. (PLAN PARCIAL EN SECTOR DE SOLO URBANIZABLE)</li> <li>ÁREA DE PLANEAMENTO TRANSITORIO</li> <li>ÁREA DE PLANEAMENTO SUBSISTENTE</li> <li>S.A.U./P.P. (PLAN PARCIAL)</li> <li>ÁREA DE PLANEAMENTO DETALLADO</li> </ul>	<ul style="list-style-type: none"> <li>ALIANCIÓN</li> <li>LIÑA DE FONDO OU RECUMENTO (LIÑA LÍMITE DE EDIFICACIÓN NAS ESTRADAS)</li> <li>LIÑA DE SOPORTAL OU PASO EN PLANTA BAIXA</li> <li>ACCIÓN DO SISTEMA DE INFRAESTRUTURAS DE SERVIZO</li> </ul>	<ul style="list-style-type: none"> <li>TRANSFORMADOR</li> <li>15ABDC MATRICULA DO TRANSFORMADOR</li> <li>REDE DE MEDIA TENSIÓN</li> <li>REDE SOTERRADA DE MEDIA TENSIÓN</li> <li>REDE PROPOSTA</li> <li>PUNTO DE CONEXIÓN COA INFRAESTRUTURA EXISTENTE</li> </ul>



PLAN XERAL DE ORDENACIÓN MUNICIPAL

**SADA**

DOCUMENTO PARA APROBACIÓN DEFINITIVA

ORDENACIÓN DETALLADA

**REDE DE ELECTRICIDADE**

MONTEOLIVA ARQUITECTURA, S.L.P.

ANGEL L. MONTEOLIVA DÍAZ, ARQUITECTO

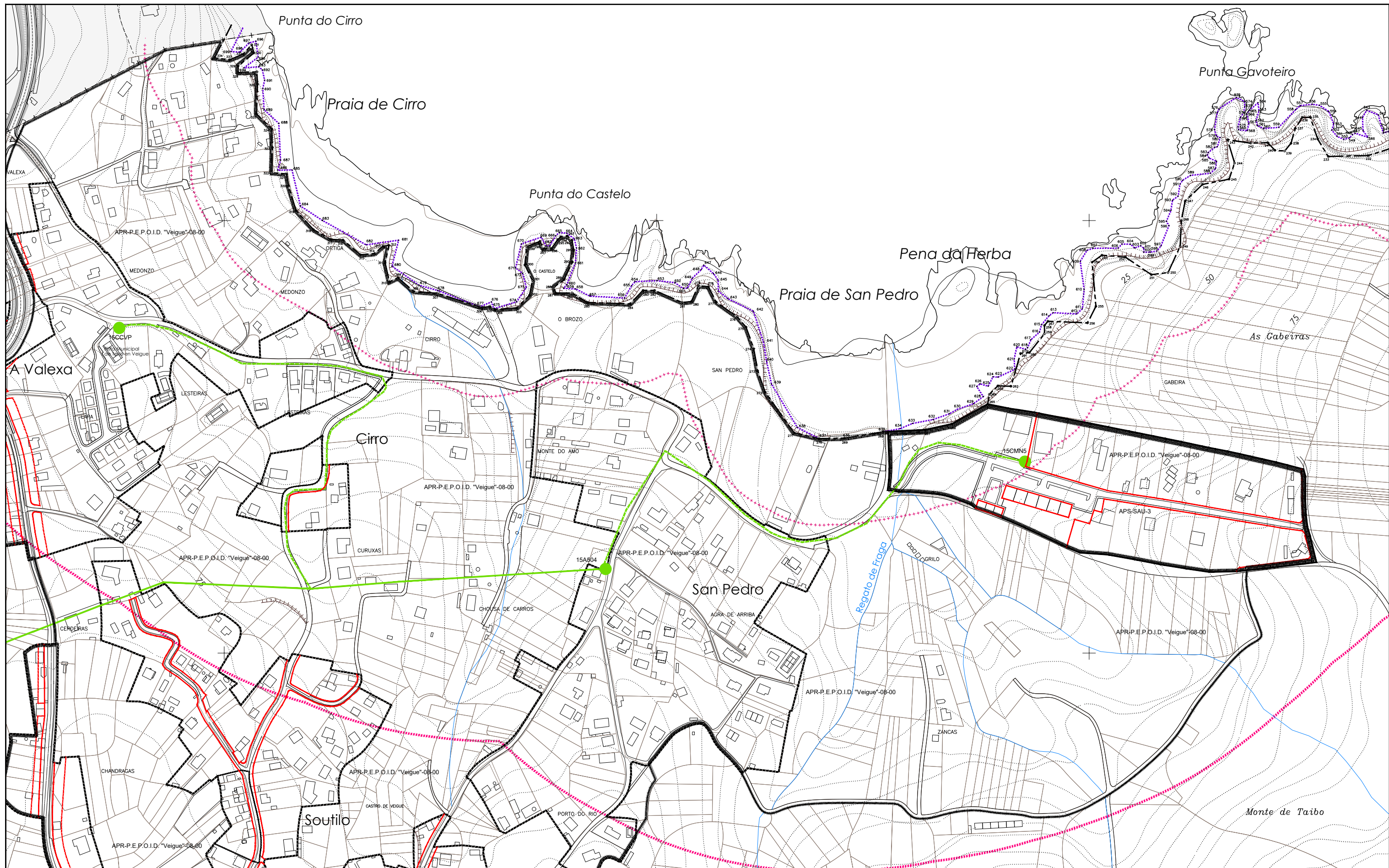
MARZO 2017

CÓDIGO DE PLANO:

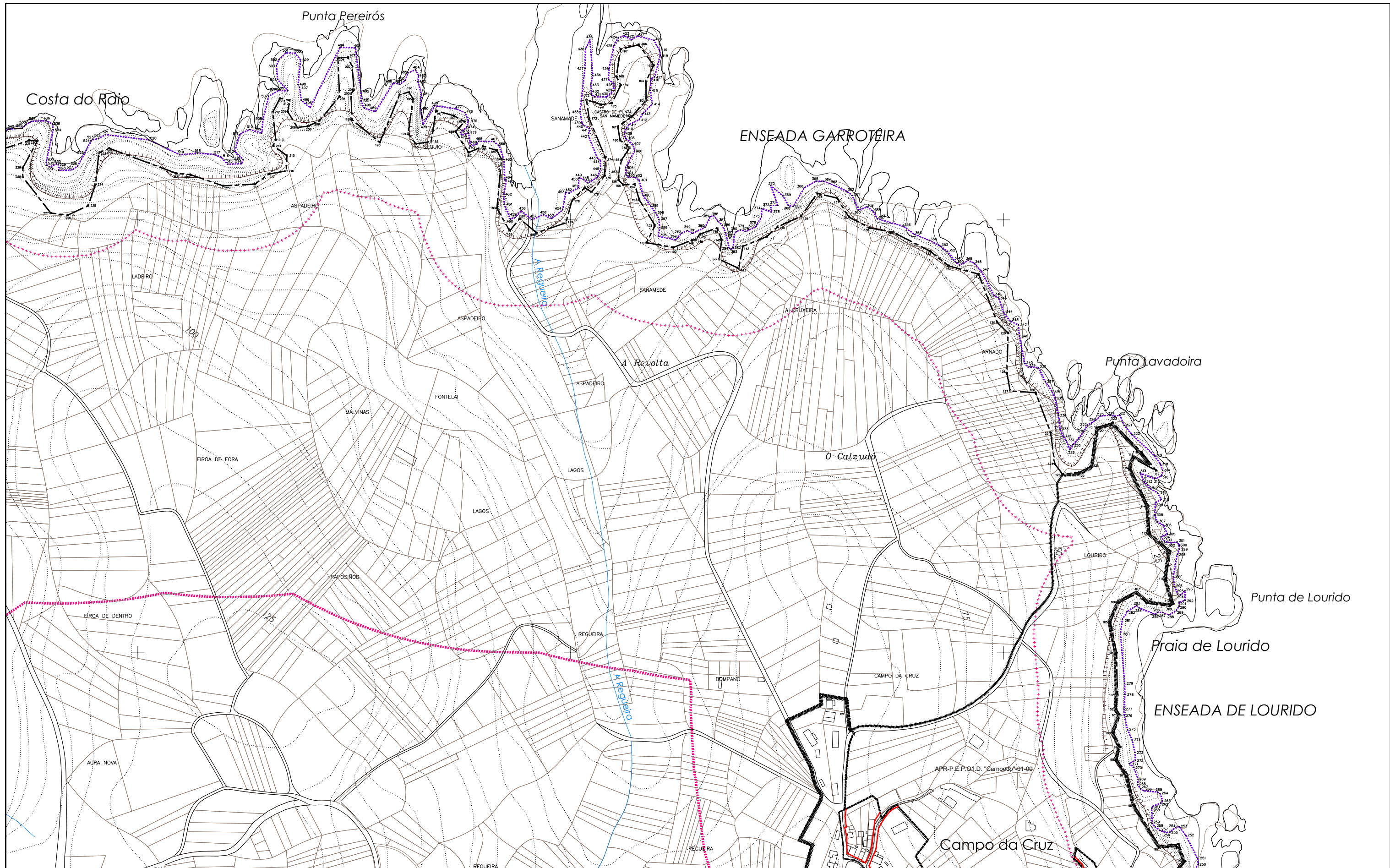
**OD-RE-A1**

A1: 1/2.000 A3: 1/4.000





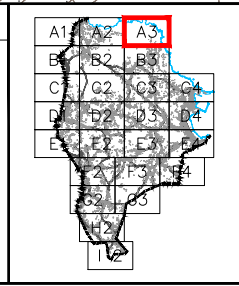
<p><b>DELIMITACIÓNS</b></p> <p>---+--- LÍMITE MUNICIPAL</p> <p>----- SOLO URBANO</p> <p>----- SOLO URBANIZABLE</p> <p>----- SOLO DE NÚCLEO RURAL</p> <p>DESLINDE DO D.P.M.T.</p> <p>+++++ SERVIDUME PROTECCIÓN DE COSTAS</p> <p>----- ZONA DE INFLUENCIA</p> <p>----- D.P.M.T.</p> <p>----- LIÑA DE RIBEIRA</p>	<p><b>ÁREAS DE PLANEAMENTO</b></p> <p>AP.R.I. ÁREA DE PLANEAMENTO REMITIDO</p> <p>P.E.R.I. (PLAN ESPECIAL DE REFORMA INTERIOR)</p> <p>P.E.P.R.I. (PLAN ESPECIAL DE PROTECCIÓN E REFORMA INTERIOR)</p> <p>P.E.P.C.H. (PLAN ESPECIAL DE PROTECCIÓN DE CASCO HISTÓRICO)</p> <p>P.E.O.N.R. (PLAN ESPECIAL DE ORDENACIÓN DE NÚCLEO RURAL)</p> <p>P.E.I.D. (PLAN ESPECIAL DE INFRAESTRUTURAS E DOTACIÓNS)</p> <p>P.E.P.I.D. (PLAN ESPECIAL DE PROTECCIÓN, INFRAESTRUTURAS E DOTACIÓNS)</p> <p>P.E.P.O.I.D. (PLAN ESPECIAL DE PROTECCIÓN, ORDENACIÓN, INFRASTR. E DOTACIÓNS)</p> <p>P.E.P. (PLAN ESPECIAL DE PROTECCIÓN)</p> <p>P.P. (PLAN PARCIAL EN SECTOR DE SOLO URBANIZABLE)</p> <p>AP.T. ÁREA DE PLANEAMENTO TRANSITORIO</p> <p>AP.S. ÁREA DE PLANEAMENTO SUBSISTENTE</p> <p>S.A.U./P.P. (PLAN PARCIAL)</p> <p>AP.D. ÁREA DE PLANEAMENTO DETALLADO</p>	<p><b>SIMBOLOXÍA</b></p> <p>----- ALIÑACIÓN</p> <p>----- LIÑA DE FONDO OU RECUMENTO (LIÑA LÍMITE DE EDIFICACIÓN NAS ESTRADAS)</p> <p>----- LIÑA DE SOPORTAL OU PASO EN PLANTA BAIXA</p> <p>----- ACCIÓN DO SISTEMA DE INFRAESTRUTURAS DE SERVIZO</p>	<p><b>REDE ELÉCTRICA</b></p> <p>● TRANSFORMADOR</p> <p>15ABDC MATRICULA DO TRANSFORMADOR</p> <p>----- REDE DE MEDIA TENSIÓN</p> <p>----- REDE SOTERRADA DE MEDIA TENSIÓN</p>	<p><b>REDE PROPOSTA</b></p> <p>● PUNTO DE CONEXIÓN COA INFRAESTRUTURA EXISTENTE</p>		<p><b>PLAN XERAL DE ORDENACIÓN MUNICIPAL</b></p> <p><b>SADA</b></p> <p>DOCUMENTO PARA APROBACIÓN DEFINITIVA <b>MARZO 2017</b></p> <p>ORDENACIÓN DETALLADA</p> <p><b>REDE DE ELECTRICIDADE</b></p> <p>CÓDIGO DE PLANO: <b>OD-RE-A2</b></p> <p>A1: 1/2.000 A3: 1/4.000</p> <p>MONTEOLIVA ARQUITECTURA, S.L.P.</p> <p>ANGEL L. MONTEOLIVA DÍAZ, ARQUITECTO</p>
---	---	--	--	---	--	---



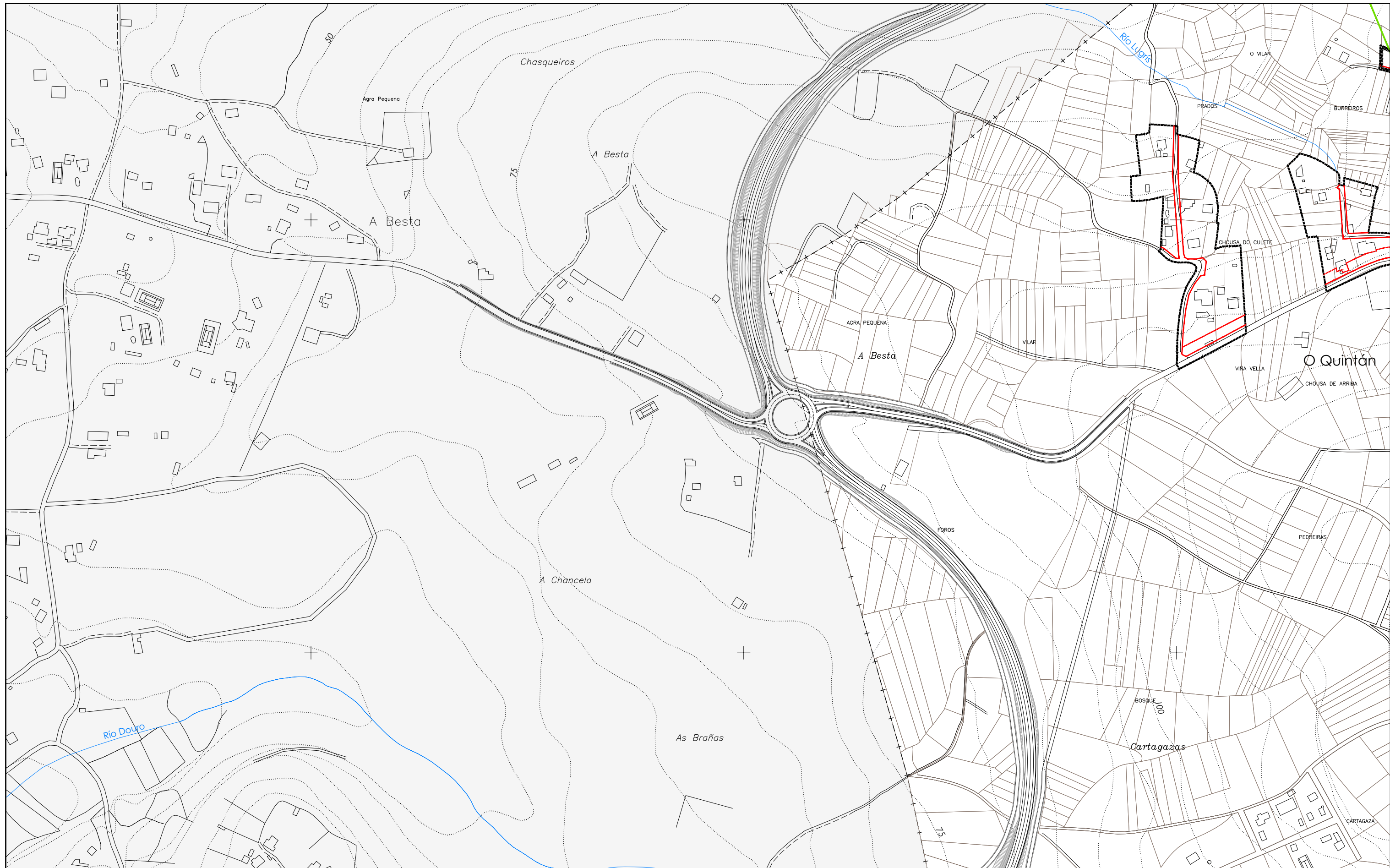
DELIMITACIÓNS	ÁREAS DE PLANEAMENTO
---+--- LÍMITE MUNICIPAL	APR.1 ÁREA DE PLANEAMENTO REMITIDO
===== SOLO URBANO	P.E.R.I. (PLAN ESPECIAL DE REFORMA INTERIOR)
----- SOLO URBANIZABLE	P.E.P.R.I. (PLAN ESPECIAL DE PROTECCIÓN E REFORMA INTERIOR)
----- SOLO DE NÚCLEO RURAL	P.E.P.C.H. (PLAN ESPECIAL DE PROTECCIÓN DE CASCO HISTÓRICO)
	P.E.O.N.R. (PLAN ESPECIAL DE ORDENACIÓN DE NÚCLEO RURAL)
	P.E.I.D. (PLAN ESPECIAL DE INFRAESTRUTURAS E DOTACIÓNS)
	P.E.P.I.D. (PLAN ESPECIAL DE PROTECCIÓN, INFRAESTRUTURAS E DOTACIÓNS)
	P.E.P.O.I.D. (PLAN ESPECIAL DE PROTECCIÓN, ORDENACIÓN, INFRAESTR. E DOTACIÓNS)
DESLINDE DO D.P.M.T.	P.P. (PLAN PARCIAL EN SECTOR DE SOLO URBANIZABLE)
+++++ SERVIDUME PROTECCIÓN DE COSTAS	P.P.1. (PLAN PARCIAL EN SECTOR DE SOLO URBANIZABLE)
----- ZONA DE INFLUENCIA	AP.T. ÁREA DE PLANEAMENTO TRANSITORIO
----- D.P.M.T.	AP.P. ÁREA DE PLANEAMENTO SUBSISTENTE
----- LIÑA DE RIBEIRA	S.A.U./P.P. (PLAN PARCIAL)
	AP.D. ÁREA DE PLANEAMENTO DETALLADO

SIMBOLOXÍA	REDE ELÉCTRICA
----- ALIACIÓN	● TRANSFORMADOR
----- LIÑA DE FONDO OU RECUMENTO (LIÑA LÍMITE DE EDIFICACIÓN NAS ESTRADAS)	● 15ABDC MATRICULA DO TRANSFORMADOR
----- LIÑA DE SOPORTAL OU PASO EN PLANTA BAIXA	----- REDE DE MEDIA TENSIÓN
----- ACCIÓN DO SISTEMA DE INFRAESTRUTURAS DE SERVIZO	----- REDE SOTERRADA DE MEDIA TENSIÓN

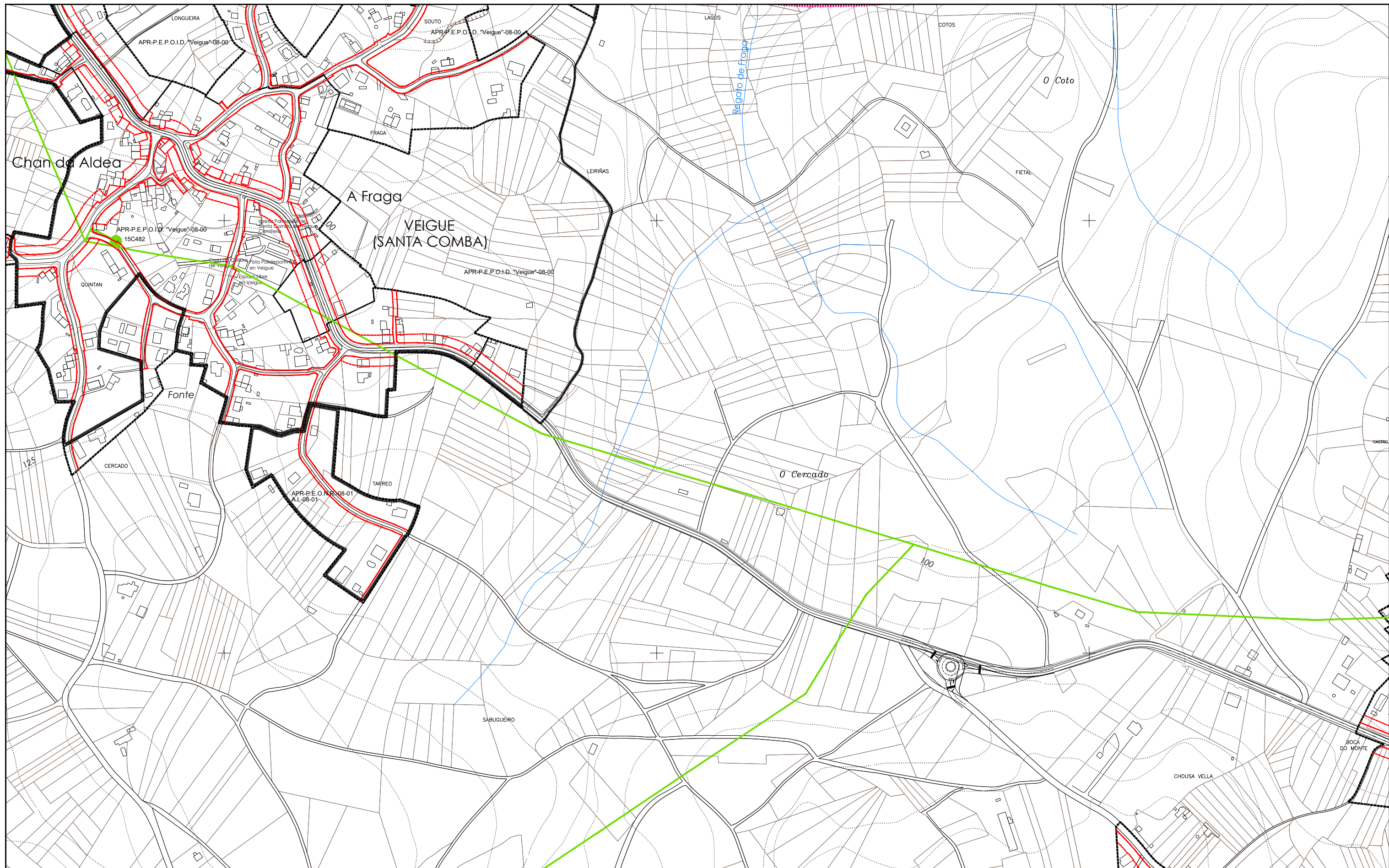
REDE ELÉCTRICA	REDE PROPOSTA
● TRANSFORMADOR	----- REDE PROPOSTA
● 15ABDC MATRICULA DO TRANSFORMADOR	● PUNTO DE CONEXIÓN COA INFRAESTRUTURA EXISTENTE
----- REDE DE MEDIA TENSIÓN	
----- REDE SOTERRADA DE MEDIA TENSIÓN	



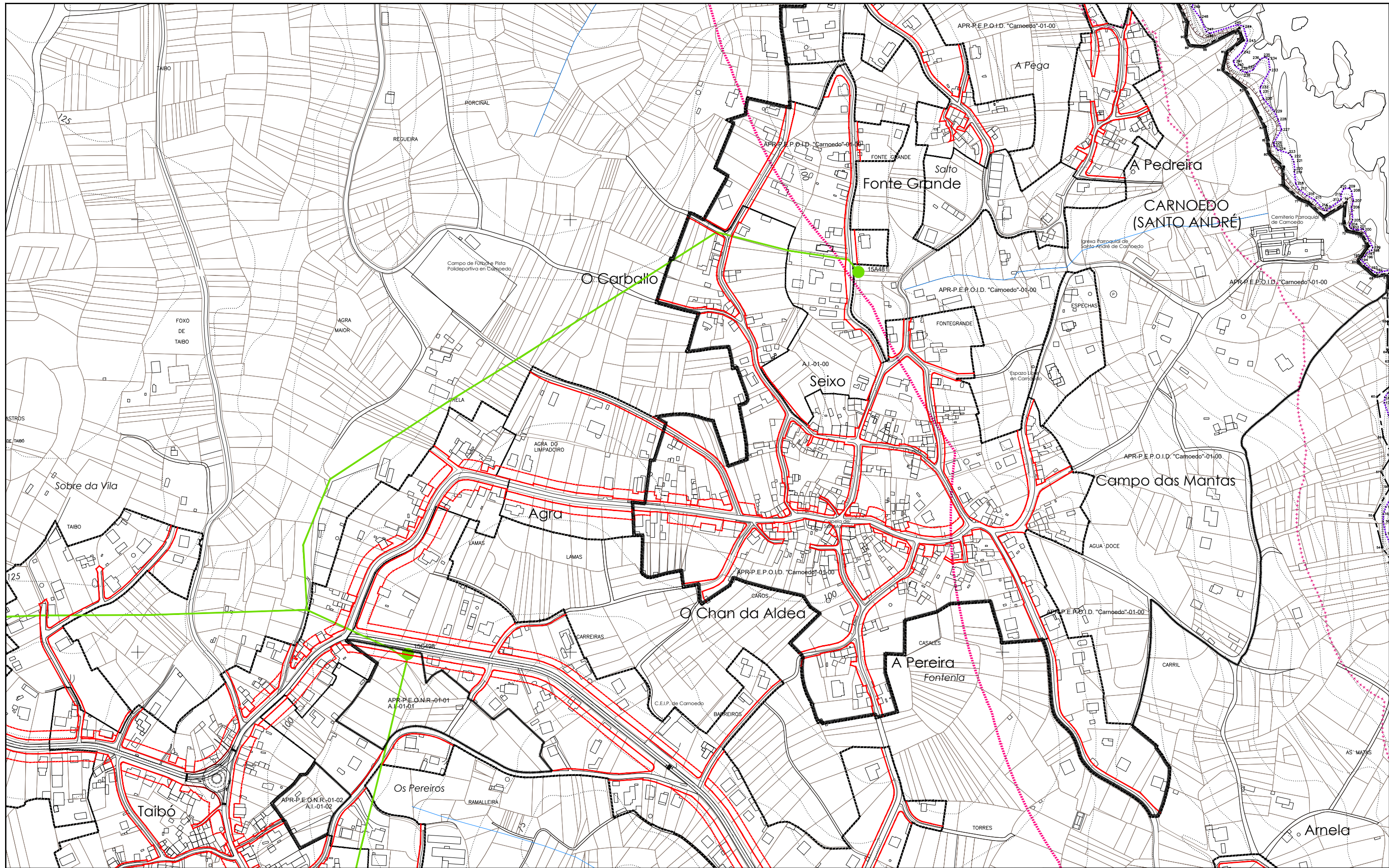
PLAN XERAL DE ORDENACIÓN MUNICIPAL		<b>SADA</b>		MARZO 2017	
DOCUMENTO PARA APROBACIÓN DEFINITIVA		ORDENACIÓN DETALLADA		CÓDIGO DE PLANO:	
REDE DE ELECTRICIDADE		ANGEL L. MONTEOLIVA DÍAZ, ARQUITECTO		OD-RE-A3	
ANGEL L. MONTEOLIVA DÍAZ, ARQUITECTO				A1: 1/2.000 A3: 1/4.000	



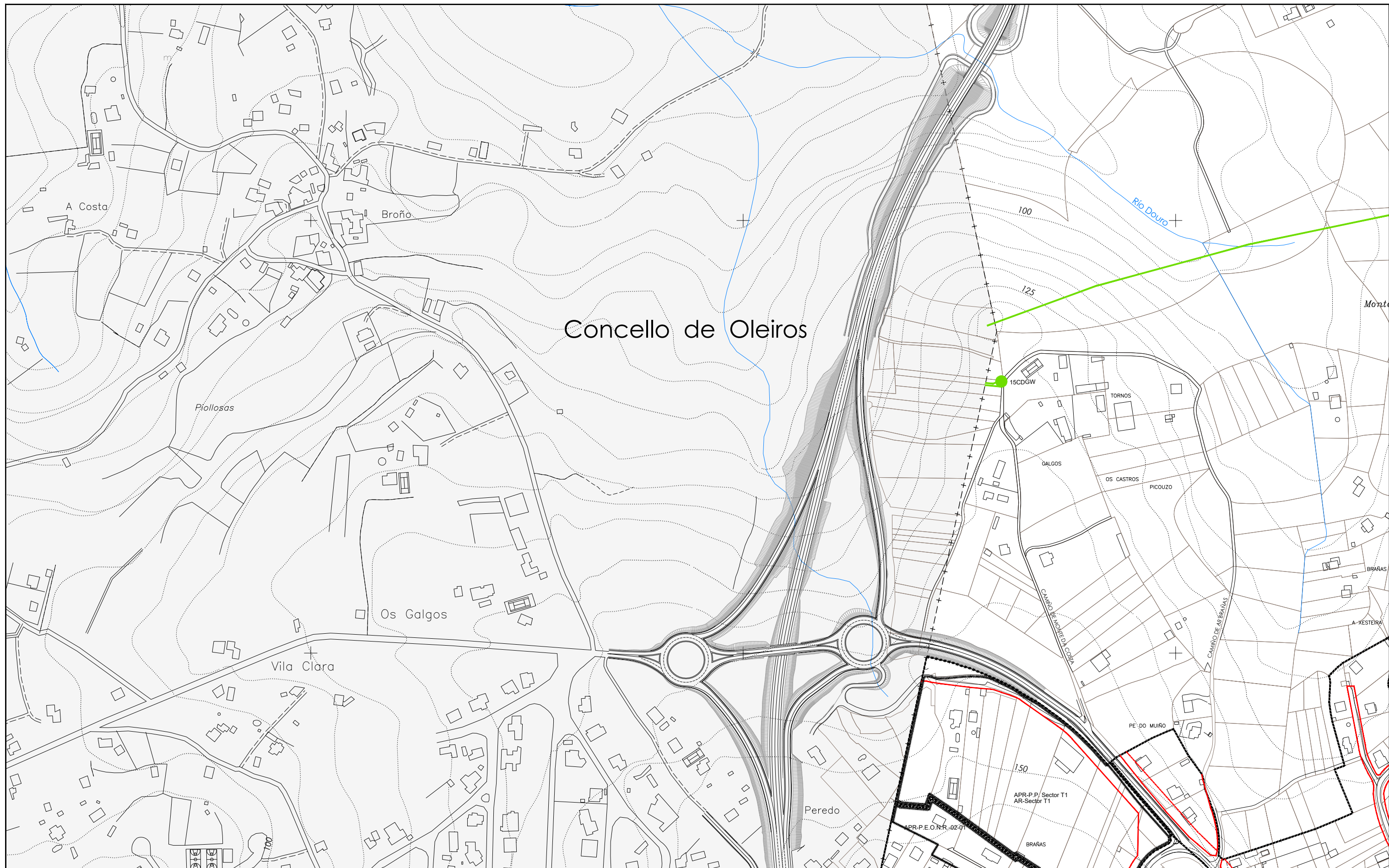
DELIMITACIÓNS	ÁREAS DE PLANEAMENTO	SIMBOLOXÍA	REDE ELÉCTRICA				
- - - - LÍMITE MUNICIPAL SOLO URBANO SOLO URBANIZABLE SOLO DE NÚCLEO RURAL DESLINDE DO D.P.M.T. + + + + + SERVIDUME PROTECCIÓN DE COSTAS ZONA DE INFLUENCIA D.P.M.T. LIÑA DE RIBEIRA	A.P.R. ÁREA DE PLANEAMENTO REMITIDO P.E.R.I. (PLAN ESPECIAL DE REFORMA INTERIOR) P.E.P.R.I. (PLAN ESPECIAL DE PROTECCIÓN E REFORMA INTERIOR) P.E.P.C.H. (PLAN ESPECIAL DE PROTECCIÓN DE CASCO HISTÓRICO) P.E.O.N.R. (PLAN ESPECIAL DE ORDENACIÓN DE NÚCLEO RURAL) P.E.I.D. (PLAN ESPECIAL DE INFRAESTRUTURAS E DOTACIÓNS) P.E.P.I.D. (PLAN ESPECIAL DE PROTECCIÓN, INFRAESTRUTURAS E DOTACIÓNS) P.E.P.O.I.D. (PLAN ESPECIAL DE PROTECCIÓN, ORDENACIÓN, INFRAESTR. E DOTACIÓNS) P.P. (PLAN PARCIAL EN SECTOR DE SOLO URBANIZABLE) A.P.T. ÁREA DE PLANEAMENTO TRANSITORIO A.P.S. ÁREA DE PLANEAMENTO SUBSISTENTE S.A.U./P.P. (PLAN PARCIAL) A.P.D. ÁREA DE PLANEAMENTO DETALLADO	ALIÑAÇÃO LIÑA DE FONDO OU RECUMENTO (LIÑA LÍMITE DE EDIFICACIÓN NAS ESTRADAS) LIÑA DE SOPORTAL OU PASO EN PLANTA BAIXA ACCIÓN DO SISTEMA DE INFRAESTRUTURAS DE SERVIZO	TRANSFORMADOR MATRICULA DO TRANSFORMADOR REDE DE MEDIA TENSIÓN REDE SOTERRADA DE MEDIA TENSIÓN	REDE PROPOSTA PUNTO DE CONEXIÓN COA INFRAESTRUTURA EXISTENTE		PLAN XERAL DE ORDENACIÓN MUNICIPAL <b>SADA</b> DOCUMENTO PARA APROBACIÓN DEFINITIVA ORDENACIÓN DETALLADA <b>REDE DE ELECTRICIDADE</b> ANGELO L. MONTEOLIVA DÍAZ, ARQUITECTO	 MARZO 2017 CÓDIGO DE PLANO: <b>OD-RE-B1</b> A1: 1/2.000 A3: 1/4.000



DELIMITACIÓNS	ÁREAS DE PLANEAMENTO	SIMBOLOXÍA	REDE ELÉCTRICA			
<ul style="list-style-type: none"> <li>---+--- LÍMITE MUNICIPAL</li> <li>----- SOLO URBANO</li> <li>----- SOLO URBANIZABLE</li> <li>----- SOLO DE NÚCLEO RURAL</li> <li>DESLINDE DO D.P.M.T.</li> <li>+++++ SERVIDUME PROTECCIÓN DE COSTAS</li> <li>----- ZONA DE INFLUENCIA</li> <li>----- D.P.M.T.</li> <li>----- LIÑA DE RIBEIRA</li> </ul>	<ul style="list-style-type: none"> <li>APR ÁREA DE PLANEAMENTO REMITIDO               <ul style="list-style-type: none"> <li>P.E.R.I. (PLAN ESPECIAL DE REFORMA INTERIOR)</li> <li>P.E.P.R.I. (PLAN ESPECIAL DE PROTECCIÓN E REFORMA INTERIOR)</li> <li>P.E.P.C.H. (PLAN ESPECIAL DE PROTECCIÓN DE CASCO HISTÓRICO)</li> <li>P.E.O.N.R. (PLAN ESPECIAL DE ORDENACIÓN DE NÚCLEO RURAL)</li> <li>P.E.I.D. (PLAN ESPECIAL DE INFRAESTRUTURAS E DOTACIÓNS)</li> <li>P.E.P.I.D. (PLAN ESPECIAL DE PROTECCIÓN, INFRAESTRUTURAS E DOTACIÓNS)</li> <li>P.E.P.O.I.D. (PLAN ESPECIAL DE PROTECCIÓN, ORDENACIÓN, INFRAESTR. E DOTACIÓNS)</li> <li>P.E.P. (PLAN PARCIAL EN SECTOR DE SOLO URBANIZABLE)</li> </ul> </li> <li>APT ÁREA DE PLANEAMENTO TRANSITORIO</li> <li>APR ÁREA DE PLANEAMENTO SUBSISTENTE               <ul style="list-style-type: none"> <li>S.A.U./P.P. (PLAN PARCIAL)</li> <li>APD ÁREA DE PLANEAMENTO DETALLADO</li> </ul> </li> </ul>	<ul style="list-style-type: none"> <li>----- ALIÑACIÓN</li> <li>----- LIÑA DE FONDO OU RECUMENTO (LIÑA LÍMITE DE EDIFICACIÓN NAS ESTRADAS)</li> <li>----- LIÑA DE SOPORTAL OU PASO EN PLANTA BAIXA</li> <li>----- ACCIÓN DO SISTEMA DE INFRAESTRUTURAS DE SERVIZO</li> </ul>	<ul style="list-style-type: none"> <li>● TRANSFORMADOR</li> <li>15ABDC MATRICULA DO TRANSFORMADOR</li> <li>----- REDE DE MEDIA TENSIÓN</li> <li>----- REDE SOTERRADA DE MEDIA TENSIÓN</li> </ul>	<ul style="list-style-type: none"> <li>----- REDE PROPOSTA</li> <li>● PUNTO DE CONEXIÓN COA INFRAESTRUTURA EXISTENTE</li> </ul>		<p>PLAN XERAL DE ORDENACIÓN MUNICIPAL</p> <p><b>SADA</b></p> <p>DOCUMENTO PARA APROBACIÓN DEFINITIVA <b>MARZO 2017</b></p> <p>ORDENACIÓN DETALLADA</p> <p><b>REDE DE ELECTRICIDADE</b></p> <p>CÓDIGO DE PLANO: <b>OD-RE-B2</b></p> <p>A1: 1/2.000 A3: 1/4.000</p>



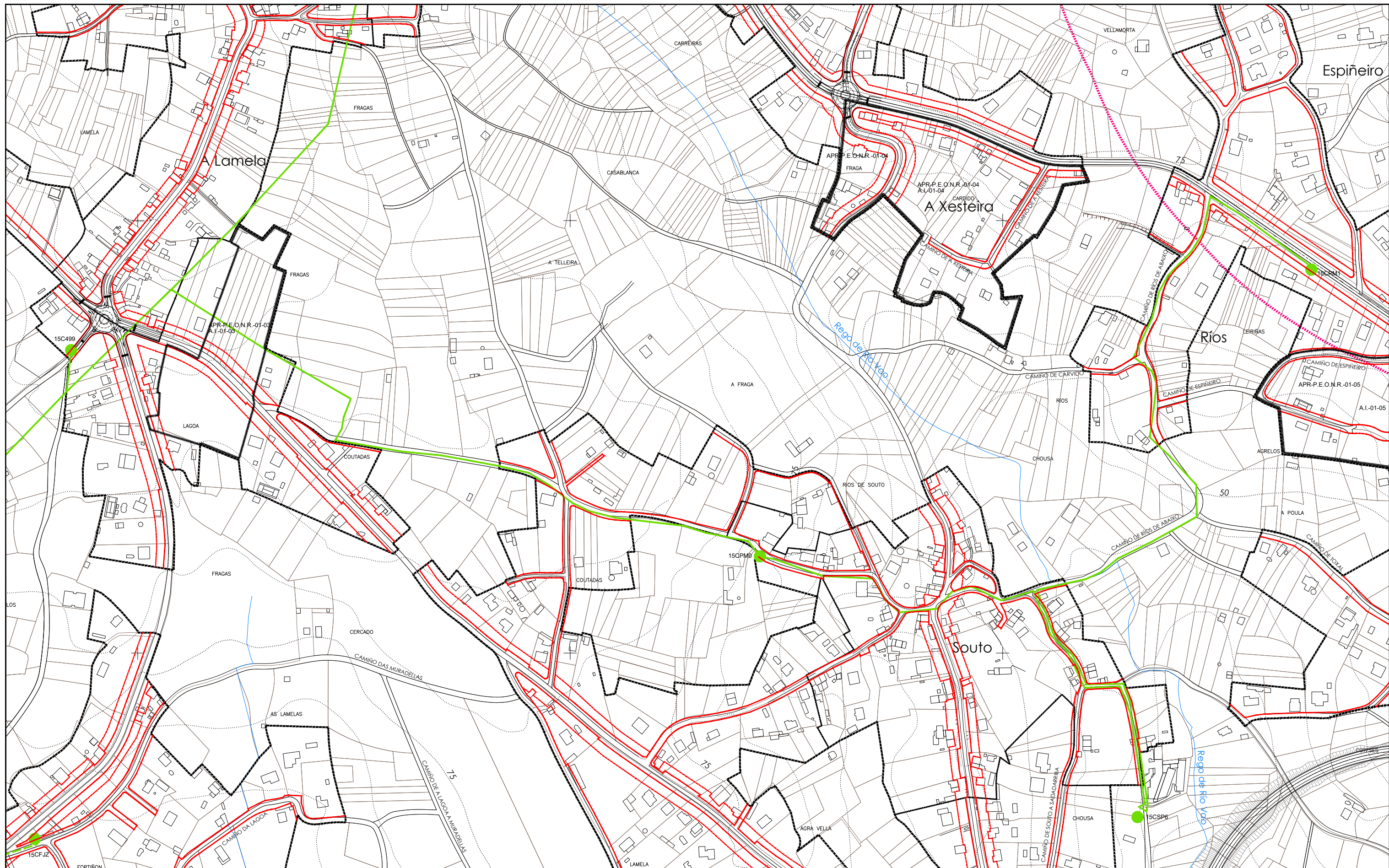
DELIMITACIÓNS	ÁREAS DE PLANEAMENTO	SIMBOLOXÍA	REDE ELÉCTRICA			
<ul style="list-style-type: none"> <li>---+--- LÍMITE MUNICIPAL</li> <li>----- SOLO URBANO</li> <li>----- SOLO URBANIZABLE</li> <li>----- SOLO DE NÚCLEO RURAL</li> <li>DESLINDE DO D.P.M.T.</li> <li>+++++ SERVIDUME PROTECCIÓN DE COSTAS</li> <li>----- ZONA DE INFLUENCIA</li> <li>----- D.P.M.T.</li> <li>----- LIÑA DE RIBEIRA</li> </ul>	<ul style="list-style-type: none"> <li>AP.R. ÁREA DE PLANEAMENTO REMITIDO</li> <li>P.E.R.I. (PLAN ESPECIAL DE REFORMA INTERIOR)</li> <li>P.E.P.H. (PLAN ESPECIAL DE PROTECCIÓN E REFORMA INTERIOR)</li> <li>P.E.P.H. (PLAN ESPECIAL DE PROTECCIÓN DE CASCO HISTÓRICO)</li> <li>P.E.O.N.R. (PLAN ESPECIAL DE ORDENACIÓN DE NÚCLEO RURAL)</li> <li>P.E.I.D. (PLAN ESPECIAL DE INFRAESTRUTURAS E DOTACIÓNS)</li> <li>P.E.P.I.D. (PLAN ESPECIAL DE PROTECCIÓN, INFRAESTRUTURAS E DOTACIÓNS)</li> <li>P.E.P.O.I.D. (PLAN ESPECIAL DE PROTECCIÓN, ORDENACIÓN, INFRAESTR. E DOTACIÓNS)</li> <li>P.E.P. (PLAN ESPECIAL DE PROTECCIÓN)</li> <li>P.P. (PLAN PARCIAL EN SECTOR DE SOLO URBANIZABLE)</li> <li>AP.T. ÁREA DE PLANEAMENTO TRANSITORIO</li> <li>AP.P. ÁREA DE PLANEAMENTO SUBSISTENTE</li> <li>S.A.U./P.P. (PLAN PARCIAL)</li> <li>AP.D. ÁREA DE PLANEAMENTO DETALLADO</li> </ul>	<ul style="list-style-type: none"> <li>— ALIACIÓN</li> <li>— LIÑA DE FONDO OU RECUMENTO (LIÑA LÍMITE DE EDIFICACIÓN NAS ESTRADAS)</li> <li>— LIÑA DE SOPORTAL OU PASO EN PLANTA BAIXA</li> <li>----- ACCIÓN DO SISTEMA DE INFRAESTRUTURAS DE SERVIZO</li> </ul>	<ul style="list-style-type: none"> <li>● TRANSFORMADOR</li> <li>15ABDC MATRICULA DO TRANSFORMADOR</li> <li>— REDE DE MEDIA TENSIÓN</li> <li>— REDE SOTERRADA DE MEDIA TENSIÓN</li> </ul>	<ul style="list-style-type: none"> <li>----- REDE PROPOSTA</li> <li>● PUNTO DE CONEXIÓN COA INFRAESTRUTURA EXISTENTE</li> </ul>		<p>PLAN XERAL DE ORDENACIÓN MUNICIPAL</p> <p><b>SADA</b></p> <p>DOCUMENTO PARA APROBACIÓN DEFINITIVA <b>MARZO 2017</b></p> <p>ORDENACIÓN DETALLADA</p> <p><b>REDE DE ELECTRICIDADE</b></p> <p>CÓDIGO DE PLANO: <b>OD-RE-B3</b></p> <p>ANGEL L. MONTEOLIVA DÍAZ, ARQUITECTO</p> <p>A1: 1/2.000 A3: 1/4.000</p>



# Concello de Oleiros

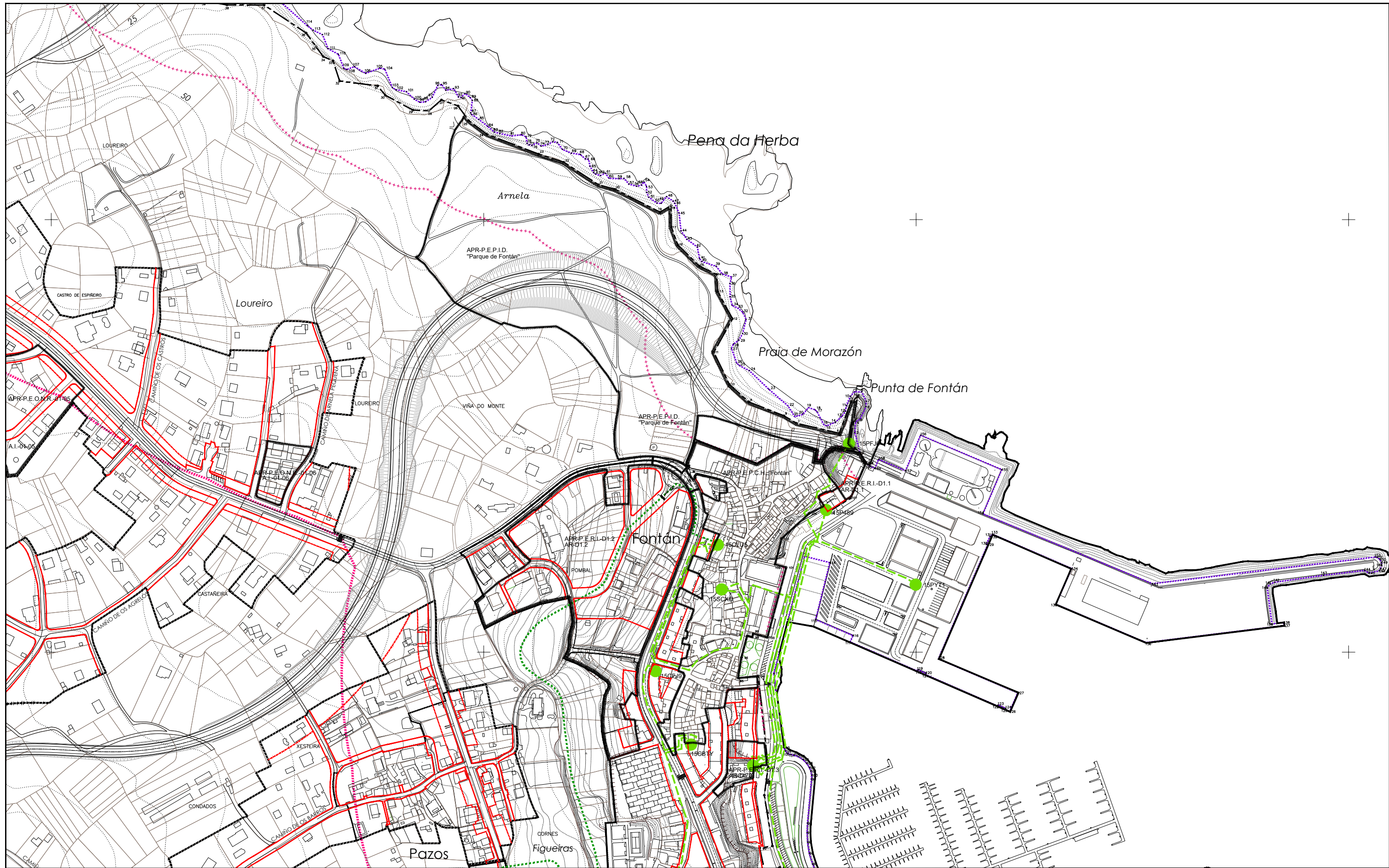
DELIMITACIÓN	ÁREAS DE PLANEAMENTO	SIMBOLOXÍA	REDE ELÉCTRICA			
<ul style="list-style-type: none"> <li>---+--- LÍMITE MUNICIPAL</li> <li>----- SOLO URBANO</li> <li>----- SOLO URBANIZABLE</li> <li>----- SOLO DE NÚCLEO RURAL</li> <li>DESLINDE DO D.P.M.T.</li> <li>+++++ SERVIDUME PROTECCIÓN DE COSTAS</li> <li>----- ZONA DE INFLUENCIA</li> <li>----- D.P.M.T.</li> <li>----- LIÑA DE RIBEIRA</li> </ul>	<ul style="list-style-type: none"> <li>APR: ÁREA DE PLANEAMENTO REMITIDO               <ul style="list-style-type: none"> <li>P.E.R.I. (PLAN ESPECIAL DE REFORMA INTERIOR)</li> <li>P.E.P.R.I. (PLAN ESPECIAL DE PROTECCIÓN E REFORMA INTERIOR)</li> <li>P.E.P.H. (PLAN ESPECIAL DE PROTECCIÓN DE CASCO HISTÓRICO)</li> <li>P.E.O.N.R. (PLAN ESPECIAL DE ORDENACIÓN DE NÚCLEO RURAL)</li> <li>P.E.I.D. (PLAN ESPECIAL DE INFRAESTRUTURAS E DOTACIÓN)</li> <li>P.E.P.I.D. (PLAN ESPECIAL DE PROTECCIÓN, INFRAESTRUTURAS E DOTACIÓN)</li> <li>P.E.P.O.I.D. (PLAN ESPECIAL DE PROTECCIÓN, ORDENACIÓN, INFRAESTR. E DOTACIÓN)</li> <li>P.E.P. (PLAN PARCIAL DE PROTECCIÓN)</li> <li>P.P. (PLAN PARCIAL EN SECTOR DE SOLO URBANIZABLE)</li> </ul> </li> <li>APT: ÁREA DE PLANEAMENTO TRANSITORIO</li> <li>APR: ÁREA DE PLANEAMENTO SUBSISTENTE</li> <li>S.A.U./P.P. (PLAN PARCIAL)</li> <li>APD: ÁREA DE PLANEAMENTO DETALLADO</li> </ul>	<ul style="list-style-type: none"> <li>----- ALIACIÓN</li> <li>----- LIÑA DE FONDO OU RECUMENTO (LIÑA LÍMITE DE EDIFICACIÓN NAS ESTRADAS)</li> <li>----- LIÑA DE SOPORTAL OU PASO EN PLANTA BAIXA</li> <li>----- ACCIÓN DO SISTEMA DE INFRAESTRUTURAS DE SERVIZO</li> </ul>	<ul style="list-style-type: none"> <li>● TRANSFORMADOR</li> <li>15ABDC MATRICULA DO TRANSFORMADOR</li> <li>----- REDE DE MEDIA TENSIÓN</li> <li>----- REDE SOTERRADA DE MEDIA TENSIÓN</li> </ul>	<ul style="list-style-type: none"> <li>----- REDE PROPOSTA</li> <li>● PUNTO DE CONEXIÓN COA INFRAESTRUTURA EXISTENTE</li> </ul>		<p><b>PLAN XERAL DE ORDENACIÓN MUNICIPAL</b></p> <p><b>SADA</b></p> <p>DOCUMENTO PARA APROBACIÓN DEFINITIVA <b>MARZO 2017</b></p> <p>ORDENACIÓN DETALLADA</p> <p><b>REDE DE ELECTRICIDADE</b></p> <p>CÓDIGO DE PLANO: <b>OD-RE-C1</b></p> <p>ANGEL L. MONTEOLIVA DÍAZ, ARQUITECTO</p> <p>A1: 1/2.000 A3: 1/4.000</p>



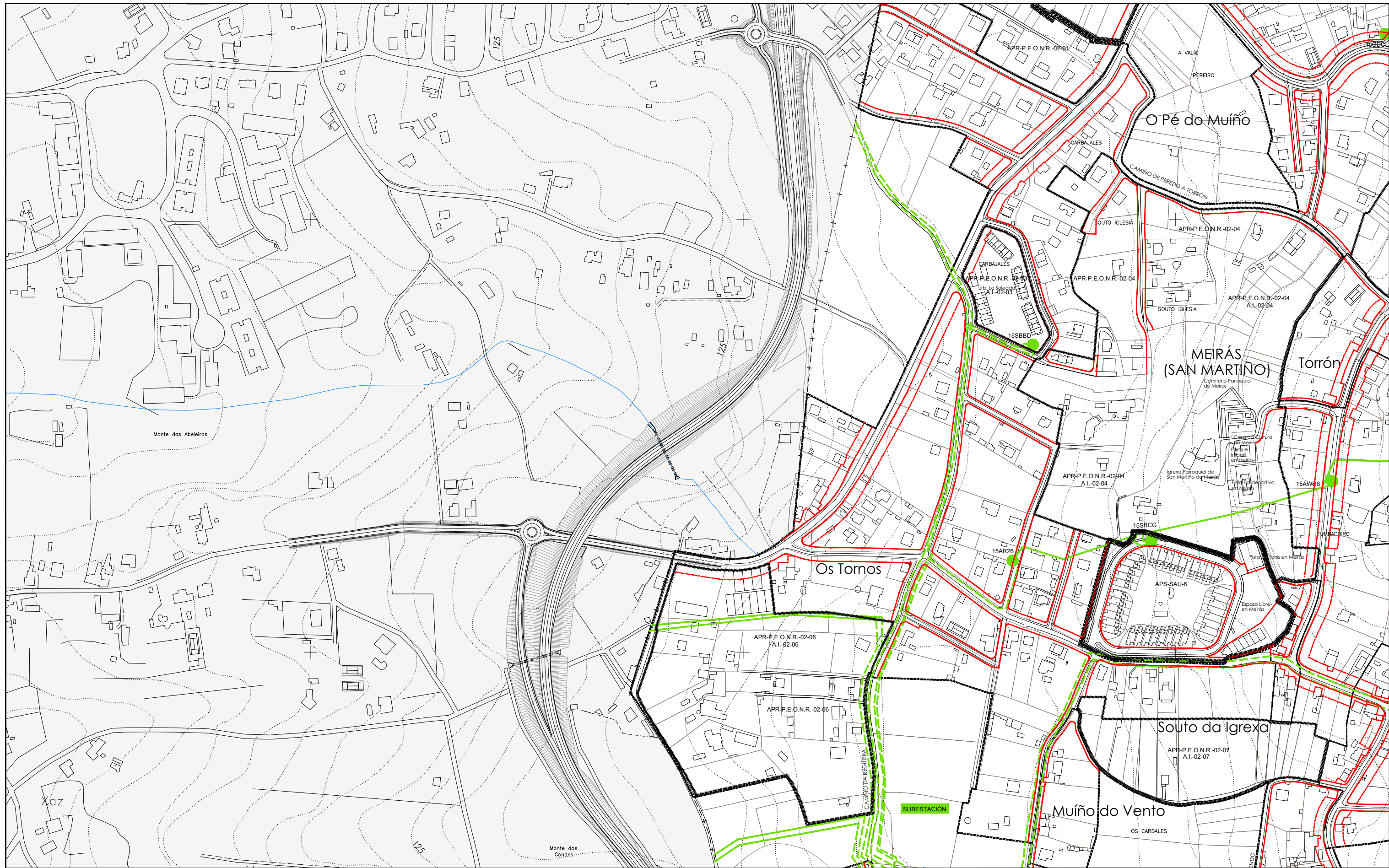


<p><b>DELIMITACIÓNS</b></p> <p>--- LÍMITE MUNICIPAL</p> <p>— SOLO URBANO</p> <p>— SOLO URBANIZABLE</p> <p>— SOLO DE NÚCLEO RURAL</p> <p>DESLINDE DO D.P.M.T.</p> <p>+++++ SERVIZO DE PROTECCIÓN DE COSTAS</p> <p>— ZONA DE INFLUENCIA</p> <p>— D.P.M.T.</p> <p>— LIÑA DE RIBEIRA</p>	<p><b>ÁREAS DE PLANEAMENTO</b></p> <p>— ÁREA DE PLANEAMENTO REMITIDO</p> <p>P.E.R.I. (PLAN ESPECIAL DE REFORMA INTERIOR)</p> <p>P.E.P.R.I. (PLAN ESPECIAL DE PROTECCIÓN E REFORMA INTERIOR)</p> <p>P.E.P.C.H. (PLAN ESPECIAL DE PROTECCIÓN DE CASCO HISTÓRICO)</p> <p>P.E.O.N.R. (PLAN ESPECIAL DE ORDENACIÓN DE NÚCLEO RURAL)</p> <p>P.E.I.D. (PLAN ESPECIAL DE INFRAESTRUTURAS E DOTACIÓNS)</p> <p>P.E.P.I.D. (PLAN ESPECIAL DE PROTECCIÓN, INFRAESTRUTURAS E DOTACIÓNS)</p> <p>P.E.P.O.I.D. (PLAN ESPECIAL DE PROTECCIÓN, ORDENACIÓN, INFRAESTR. E DOTACIÓNS)</p> <p>P.E.P. (PLAN PARCIAL EN SECTOR DE SOLO URBANIZABLE)</p> <p>P.P. (PLAN PARCIAL)</p> <p>— ÁREA DE PLANEAMENTO TRANSITORIO</p> <p>— ÁREA DE PLANEAMENTO SUBSISTENTE</p> <p>S.A.U./P.P. (PLAN PARCIAL)</p> <p>— ÁREA DE PLANEAMENTO DETALLADO</p>	<p><b>SIMBOLOXÍA</b></p> <p>— ALIÑACIÓN</p> <p>— LIÑA DE FONDO OU RECUMENTO (LIÑA LÍMITE DE EDIFICACIÓN NAS ESTRADAS)</p> <p>— LIÑA DE SOPORTAL OU PASO EN PLANTA BAIXA</p> <p>— ACCIÓN DO SISTEMA DE INFRAESTRUTURAS DE SERVIZO</p>	<p><b>REDE ELÉCTRICA</b></p> <p>● TRANSFORMADOR</p> <p>15ABDC MATRICULA DO TRANSFORMADOR</p> <p>— REDE DE MEDIA TENSIÓN</p> <p>— REDE SOTERRADA DE MEDIA TENSIÓN</p>	<p><b>REDE PROPOSTA</b></p> <p>● PUNTO DE CONEXIÓN COA INFRAESTRUTURA EXISTENTE</p>		<p><b>PLAN XERAL DE ORDENACIÓN MUNICIPAL</b></p> <p><b>SADA</b></p> <p>DOCUMENTO PARA APROBACIÓN DEFINITIVA <b>MARZO 2017</b></p> <p>ORDENACIÓN DETALLADA</p> <p><b>REDE DE ELECTRICIDADE</b></p> <p>CÓDIGO DE PLANO: <b>OD-RE-C3</b></p> <p>ANGEL L. MONTEOLIVA DÍAZ, ARQUITECTO</p> <p>A1: 1/2.000 A3: 1/4.000</p>
--	---	--	--	---	--	--





DELIMITACIÓN	ÁREAS DE PLANEAMENTO	SIMBOLOXÍA	REDE ELÉCTRICA			
<ul style="list-style-type: none"> <li>---+--- LÍMITE MUNICIPAL</li> <li>----- SOLO URBANO</li> <li>----- SOLO URBANIZABLE</li> <li>----- SOLO DE NÚCLEO RURAL</li> <li>DESLINDE DO D.P.M.T.</li> <li>+++++ SERVIZO DE PROTECCIÓN DE COSTAS</li> <li>----- ZONA DE INFLUENCIA</li> <li>----- D.P.M.T.</li> <li>----- LIÑA DE RIBEIRA</li> </ul>	<ul style="list-style-type: none"> <li>AP.R. ÁREA DE PLANEAMENTO REMITIDO</li> <li>P.E.R.I. (PLAN ESPECIAL DE REFORMA INTERIORE)</li> <li>P.E.P.R.H. (PLAN ESPECIAL DE PROTECCIÓN E REFORMA HISTÓRICO)</li> <li>P.E.P.C.H. (PLAN ESPECIAL DE PROTECCIÓN DE CASCO HISTÓRICO)</li> <li>P.E.O.N.R. (PLAN ESPECIAL DE ORDENACIÓN DE NÚCLEO RURAL)</li> <li>P.E.I.D. (PLAN ESPECIAL DE INFRAESTRUTURAS E DOTACIÓN)</li> <li>P.E.P.I.D. (PLAN ESPECIAL DE PROTECCIÓN, INFRAESTRUTURAS E DOTACIÓN)</li> <li>P.E.P.O.I.D. (PLAN ESPECIAL DE PROTECCIÓN, ORDENACIÓN, INFRAESTR. E DOTACIÓN)</li> <li>P.E.P. (PLAN ESPECIAL DE PROTECCIÓN)</li> <li>P.P. (PLAN PARCIAL EN SECTOR DE SOLO URBANIZABLE)</li> <li>AP.T. ÁREA DE PLANEAMENTO TRANSITORIO</li> <li>AP.S. ÁREA DE PLANEAMENTO SUBSISTENTE</li> <li>S.A.U./P.P. (PLAN PARCIAL)</li> <li>AP.D. ÁREA DE PLANEAMENTO DETALLADO</li> </ul>	<ul style="list-style-type: none"> <li>----- ALIÑACIÓN</li> <li>----- LIÑA DE FONDO OU RECUMENTO (LIÑA LÍMITE DE EDIFICACIÓN NAS ESTRADAS)</li> <li>----- LIÑA DE SOPORTAL OU PASO EN PLANTA BAIXA</li> <li>----- ACCIÓN DO SISTEMA DE INFRAESTRUTURAS DE SERVIZO</li> </ul>	<ul style="list-style-type: none"> <li>● TRANSFORMADOR</li> <li>15ABDC MATRICULA DO TRANSFORMADOR</li> <li>----- REDE DE MEDIA TENSIÓN</li> <li>----- REDE SOTERRADA DE MEDIA TENSIÓN</li> </ul>	<ul style="list-style-type: none"> <li>----- REDE PROPOSTA</li> <li>● PUNTO DE CONEXIÓN COA INFRAESTRUTURA EXISTENTE</li> </ul>		<p>PLAN XERAL DE ORDENACIÓN MUNICIPAL</p> <p><b>SADA</b></p> <p>DOCUMENTO PARA APROBACIÓN DEFINITIVA <b>MARZO 2017</b></p> <p>ORDENACIÓN DETALLADA</p> <p><b>REDE DE ELECTRICIDADE</b></p> <p>CÓDIGO DE PLANO: <b>OD-RE-C4</b></p> <p>A1: 1/2.000 A3: 1/4.000</p>



**DELIMITACIÓN**

- +--- LÍMITE MUNICIPAL
- ===== SOLO URBANO
- SOLO URBANIZABLE
- SOLO DE NÚCLEO RURAL
- DESLINDE DO D.P.M.T.
- +++++ SERVIDUME PROTECCIÓN DE COSTAS
- ZONA DE INFLUENCIA
- D.P.M.T.
- LIÑA DE RIBEIRA

**ÁREAS DE PLANEAMENTO**

- APR.1.1. ÁREA DE PLANEAMENTO REMITIDO
- P.E.R.I. (PLAN ESPECIAL DE REFORMA INTERIOR)
- P.E.P.R.I. (PLAN ESPECIAL DE PROTECCIÓN E REFORMA INTERIOR)
- P.E.P.C.H. (PLAN ESPECIAL DE PROTECCIÓN DE CASCO HISTÓRICO)
- P.E.O.N.R. (PLAN ESPECIAL DE ORDENACIÓN DE NÚCLEO RURAL)
- P.E.I.D. (PLAN ESPECIAL DE INFRAESTRUTURAS E DOTACIÓN)
- P.E.P.I.D. (PLAN ESPECIAL DE PROTECCIÓN, INFRAESTRUTURAS E DOTACIÓN)
- P.E.P.O.I.D. (PLAN ESPECIAL DE PROTECCIÓN, ORDENACIÓN, INFRAESTR. E DOTACIÓN)
- P.E.P. (PLAN ESPECIAL DE PROTECCIÓN)
- P.P. (PLAN PARCIAL EN SECTOR DE SOLO URBANIZABLE)
- A.P.T. ÁREA DE PLANEAMENTO TRANSITORIO
- A.P.S. ÁREA DE PLANEAMENTO SUBSISTENTE
- S.A.U./P.P. (PLAN PARCIAL)
- A.P.D. ÁREA DE PLANEAMENTO DETALLADO

**SIMBOLOXÍA**

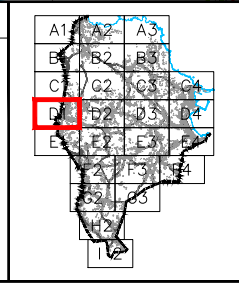
- ALIACIÓN
- LIÑA DE FONDO OU RECUMENTO (LIÑA LÍMITE DE EDIFICACIÓN NAS ESTRADAS)
- LIÑA DE SOPORTAL OU PASO EN PLANTA BAIXA
- ACCIÓN DO SISTEMA DE INFRAESTRUTURAS DE SERVIZO

**REDE ELÉCTRICA**

- TRANSFORMADOR
- 15ABDC MATRICULA DO TRANSFORMADOR
- REDE DE MEDIA TENSIÓN
- REDE SOTERRADA DE MEDIA TENSIÓN

**REDE PROPOSTA**

- PUNTO DE CONEXIÓN COA INFRAESTRUTURA EXISTENTE



**PLAN XERAL DE ORDENACIÓN MUNICIPAL**

# SADA

**DOCUMENTO PARA APROBACIÓN DEFINITIVA** MARZO 2017

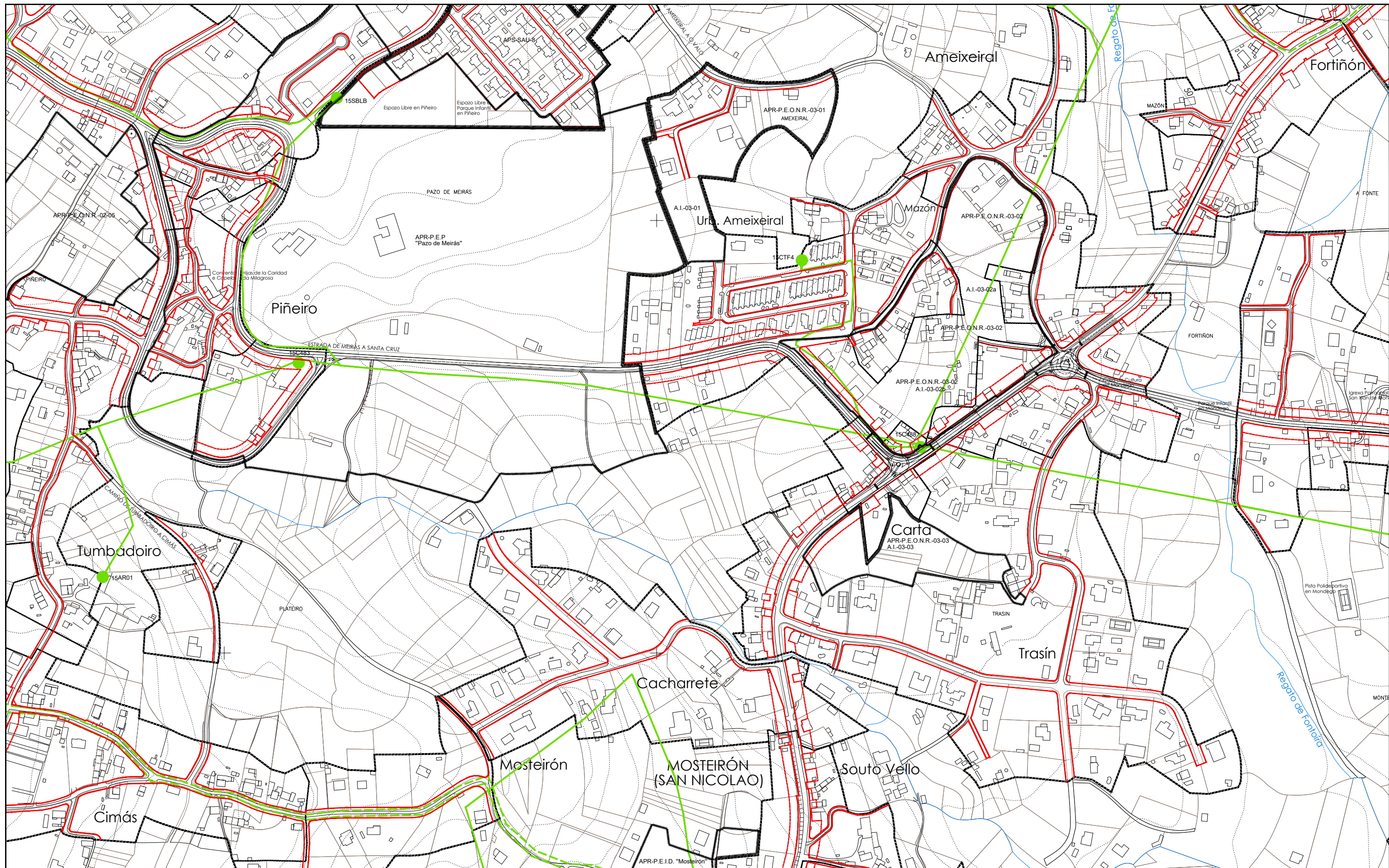
ORDENACIÓN DETALLADA

**REDE DE ELECTRICIDADE**

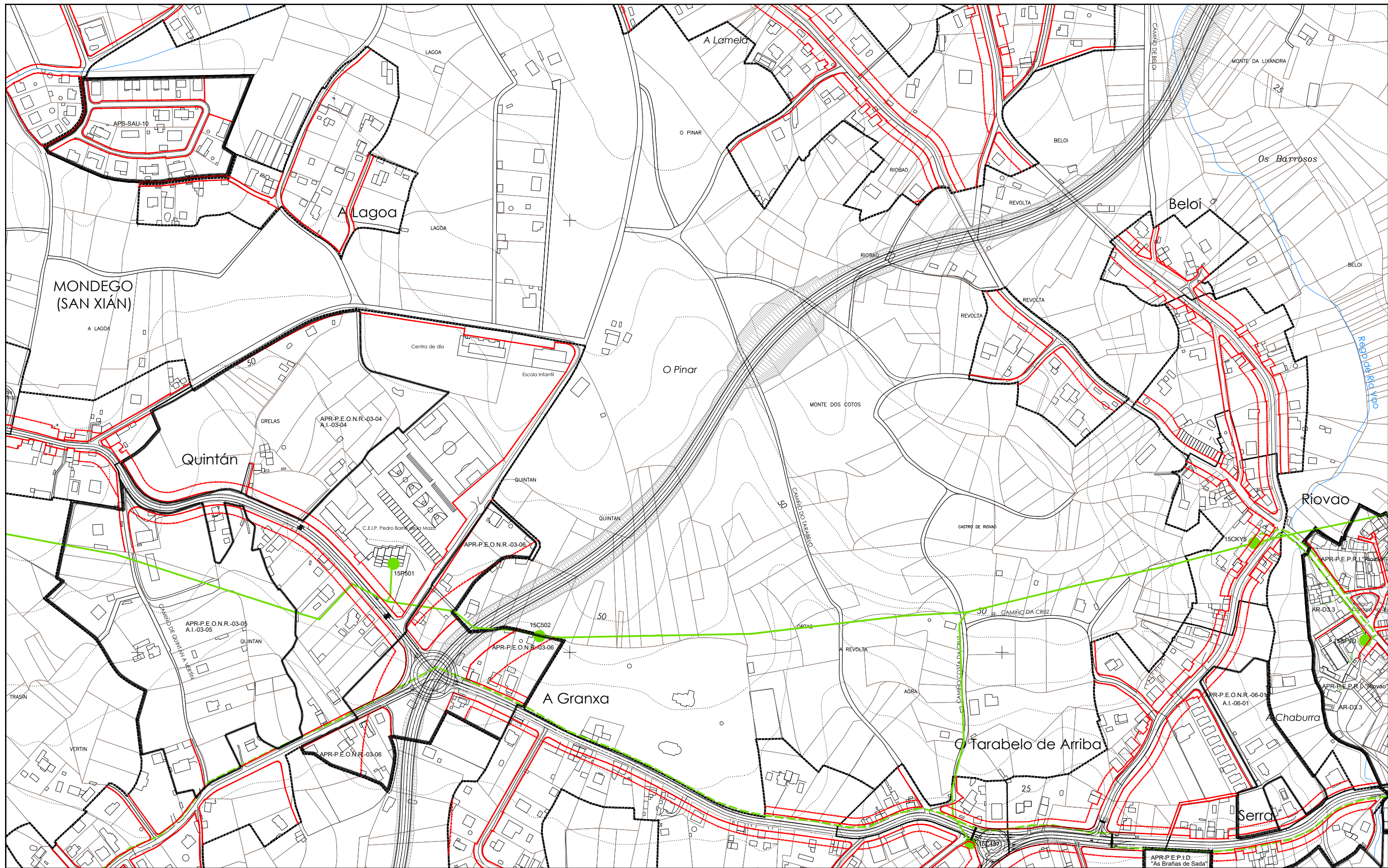
CÓDIGO DE PLANO: **OD-RE-D1**

ANGEL L. MONTEOLIVA DÍAZ, ARQUITECTO

A1: 1/2.000 A3: 1/4.000



DELIMITACIÓNS	ÁREAS DE PLANEAMENTO	SIMBOLOXÍA	REDE ELÉCTRICA			
<ul style="list-style-type: none"> <li>---+--- LÍMITE MUNICIPAL</li> <li>----- SOLO URBANO</li> <li>----- SOLO URBANIZABLE</li> <li>----- SOLO DE NÚCLEO RURAL</li> <li>DESLINDE DO D.P.M.T.</li> <li>+++++ SERVIDUME PROTECCIÓN DE COSTAS</li> <li>----- ZONA DE INFLUENCIA</li> <li>----- D.P.M.T.</li> <li>----- LIÑA DE RIBEIRA</li> </ul>	<ul style="list-style-type: none"> <li>AP.R. ÁREA DE PLANEAMENTO REMITIDO</li> <li>P.E.R.I. (PLAN ESPECIAL DE REFORMA INTERIOR)</li> <li>P.E.P.R.I. (PLAN ESPECIAL DE PROTECCIÓN E REFORMA INTERIOR)</li> <li>P.E.P.C.H. (PLAN ESPECIAL DE PROTECCIÓN DE CASO HISTÓRICO)</li> <li>P.E.O.N.R. (PLAN ESPECIAL DE ORDENACIÓN DE NÚCLEO RURAL)</li> <li>P.E.I.D. (PLAN ESPECIAL DE INFRAESTRUTURAS E DOTACIÓNS)</li> <li>P.E.P.I.D. (PLAN ESPECIAL DE PROTECCIÓN, INFRAESTRUTURAS E DOTACIÓNS)</li> <li>P.E.P.O.I.D. (PLAN ESPECIAL DE PROTECCIÓN, ORDENACIÓN, INFRAESTR. E DOTACIÓNS)</li> <li>P.P. (PLAN PARCIAL EN SECTOR DE SOLO URBANIZABLE)</li> <li>A.P.T. ÁREA DE PLANEAMENTO TRANSITORIO</li> <li>A.P.P. ÁREA DE PLANEAMENTO SUBSISTENTE</li> <li>S.A.U./P.P. (PLAN PARCIAL)</li> <li>A.P.D. ÁREA DE PLANEAMENTO DETALLADO</li> </ul>	<ul style="list-style-type: none"> <li>----- ALIÑACIÓN</li> <li>----- LIÑA DE FONDO OU RECUMENTO (LIÑA LÍMITE DE EDIFICACIÓN NAS ESTRADAS)</li> <li>----- LIÑA DE SOPORTAL OU PASO EN PLANTA BAIXA</li> <li>----- ACCIÓN DO SISTEMA DE INFRAESTRUTURAS DE SERVIZO</li> </ul>	<ul style="list-style-type: none"> <li>● TRANSFORMADOR</li> <li>15ABDC MATRICULA DO TRANSFORMADOR</li> <li>----- REDE DE MEDIA TENSIÓN</li> <li>----- REDE SOTERRADA DE MEDIA TENSIÓN</li> </ul>	<ul style="list-style-type: none"> <li>----- REDE PROPOSTA</li> <li>● PUNTO DE CONEXIÓN COA INFRAESTRUTURA EXISTENTE</li> </ul>		<p><b>PLAN XERAL DE ORDENACIÓN MUNICIPAL</b></p> <p><b>SADA</b></p> <p>DOCUMENTO PARA APROBACIÓN DEFINITIVA <b>MARZO 2017</b></p> <p>ORDENACIÓN DETALLADA</p> <p><b>REDE DE ELECTRICIDADE</b></p> <p>CÓDIGO DE PLANO: <b>OD-RE-D2</b></p> <p>ANGEL L. MONTEOLIVA DÍAZ, ARQUITECTO</p> <p>A1: 1/2.000 A3: 1/4.000</p>



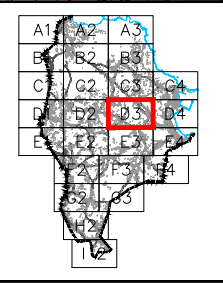
DELIMITACIÓNS
---+--- LÍMITE MUNICIPAL
----- SOLO URBANO
----- SOLO URBANIZABLE
----- SOLO DE NÚCLEO RURAL
DESLINDE DO D.P.M.T.
+++++ SERVIZUME PROTECCIÓN DE COSTAS
----- ZONA DE INFLUENCIA
----- D.P.M.T.
----- LIÑA DE RIBEIRA

ÁREAS DE PLANEAMENTO
APR (ÁREA DE PLANEAMENTO REMITIDO)
P.E.R.I. (PLAN ESPECIAL DE REFORMA INTERIOR)
P.E.P.R.I. (PLAN ESPECIAL DE PROTECCIÓN E REFORMA INTERIOR)
P.E.P.C.H. (PLAN ESPECIAL DE PROTECCIÓN DE CASOS HISTÓRICOS)
P.E.O.N.R. (PLAN ESPECIAL DE ORDENACIÓN DE NÚCLEO RURAL)
P.E.I.D. (PLAN ESPECIAL DE INFRAESTRUTURAS E DOTACIÓNS)
P.E.P.I.D. (PLAN ESPECIAL DE PROTECCIÓN, INFRAESTRUTURAS E DOTACIÓNS)
P.E.P.O.I.D. (PLAN ESPECIAL DE PROTECCIÓN, ORDENACIÓN, INFRAESTR. E DOTACIÓNS)
P.P. (PLAN PARCIAL EN SECTOR DE SOLO URBANIZABLE)
A.P.T. (ÁREA DE PLANEAMENTO TRANSITORIO)
A.P.S. (ÁREA DE PLANEAMENTO SUBSISTENTE)
S.A.U./P.P. (PLAN PARCIAL)
A.P.D. (ÁREA DE PLANEAMENTO DETALLADO)

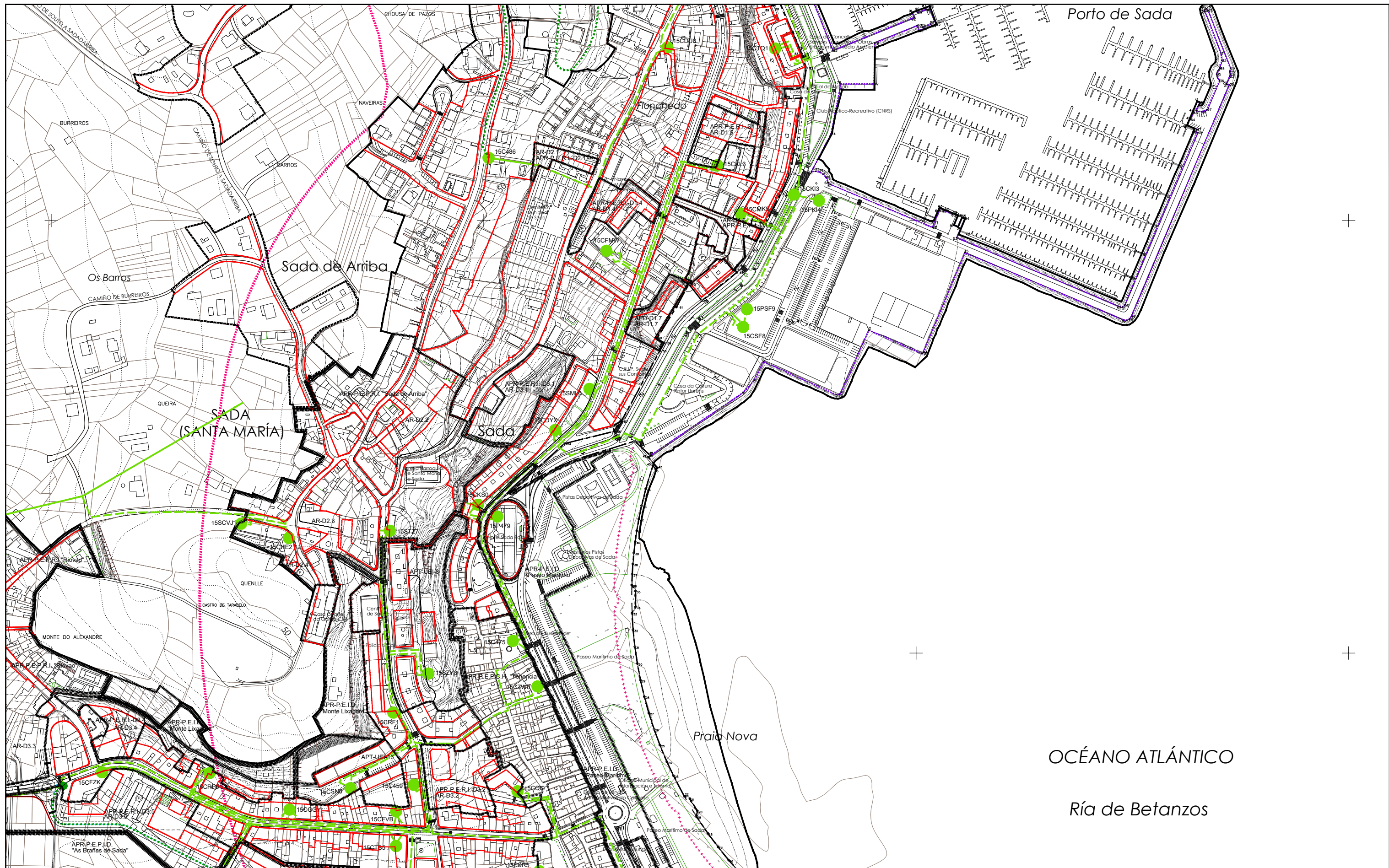
SIMBOLOXÍA
— ALIACIÓN
— LIÑA DE FONDO OU RECUMENTO (LIÑA LÍMITE DE EDIFICACIÓN NAS ESTRADAS)
— LIÑA DE SOPORTAL OU PASO EN PLANTA BAIXA
— ACCIÓN DO SISTEMA DE INFRAESTRUTURAS DE SERVIZO

REDE ELÉCTRICA
● TRANSFORMADOR
15ABDC MATRICULA DO TRANSFORMADOR
— REDE DE MEDIA TENSIÓN
— REDE SOTERRADA DE MEDIA TENSIÓN

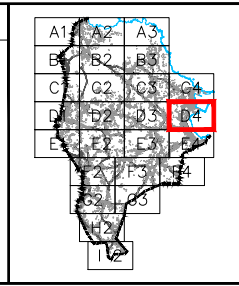
REDE PROPOSTA
● PUNTO DE CONEXIÓN COA INFRAESTRUTURA EXISTENTE



<b>PLAN XERAL DE ORDENACIÓN MUNICIPAL</b> <b>SADA</b>		
<b>DOCUMENTO PARA APROBACIÓN DEFINITIVA</b>		
<b>ORDENACIÓN DETALLADA</b> <b>REDE DE ELECTRICIDADE</b>		<b>MARZO 2017</b> <b>CÓDIGO DE PLANO:</b> <b>OD-RE-D3</b>
ANGELOVA ARQUITECTURA, S.L.P. ANGEL L. MONTEOLIVA DÍAZ, ARQUITECTO		<b>A1: 1/2.000 A3: 1/4.000</b>



DELIMITACIÓNS	ÁREAS DE PLANEAMENTO	SIMBOLOXÍA	REDE ELÉCTRICA
<ul style="list-style-type: none"> <li>---+--- LÍMITE MUNICIPAL</li> <li>----- SOLO URBANO</li> <li>----- SOLO URBANIZABLE</li> <li>----- SOLO DE NÚCLEO RURAL</li> <li>DESLINDE DO D.P.M.T.</li> <li>+++++ SERVIDUME PROTECCIÓN DE COSTAS</li> <li>----- ZONA DE INFLUENCIA</li> <li>----- D.P.M.T.</li> <li>----- LIÑA DE RIBEIRA</li> </ul>	<ul style="list-style-type: none"> <li>AP.R. ÁREA DE PLANEAMENTO REMITIDO</li> <li>P.E.R.I. (PLAN ESPECIAL DE REFORMA INTERIOR)</li> <li>P.E.P.R.I. (PLAN ESPECIAL DE PROTECCIÓN E REFORMA INTERIOR)</li> <li>P.E.P.C.H. (PLAN ESPECIAL DE PROTECCIÓN DE CASCO HISTÓRICO)</li> <li>P.E.O.N.R. (PLAN ESPECIAL DE ORDENACIÓN DE NÚCLEO RURAL)</li> <li>P.E.I.D. (PLAN ESPECIAL DE INFRAESTRUTURAS E DOTACIÓNS)</li> <li>P.E.P.I.D. (PLAN ESPECIAL DE PROTECCIÓN, INFRAESTRUTURAS E DOTACIÓNS)</li> <li>P.E.P.O.I.D. (PLAN ESPECIAL DE PROTECCIÓN, ORDENACIÓN, INFRAESTRUTURAS E DOTACIÓNS)</li> <li>P.E.P. (PLAN ESPECIAL DE PROTECCIÓN)</li> <li>P.P. (PLAN PARCIAL EN SECTOR DE SOLO URBANIZABLE)</li> <li>APT. ÁREA DE PLANEAMENTO TRANSITORIO</li> <li>APT. ÁREA DE PLANEAMENTO SUBSISTENTE</li> <li>S.A.U./P.P. (PLAN PARCIAL)</li> <li>APT.D. ÁREA DE PLANEAMENTO DETALLADO</li> </ul>	<ul style="list-style-type: none"> <li>— ALIÑACIÓN</li> <li>— LIÑA DE FONDO OU RECUMENTO (LIÑA LÍMITE DE EDIFICACIÓN NAS ESTRADAS)</li> <li>— LIÑA DE SOPORTAL OU PASO EN PLANTA BAIXA</li> <li>----- ACCIÓN DO SISTEMA DE INFRAESTRUTURAS DE SERVIZO</li> </ul>	<ul style="list-style-type: none"> <li>● TRANSFORMADOR</li> <li>15ABDC MATRICULA DO TRANSFORMADOR</li> <li>— REDE DE MEDIA TENSIÓN</li> <li>— REDE SOTERRADA DE MEDIA TENSIÓN</li> <li>----- REDE PROPOSTA</li> <li>● PUNTO DE CONEXIÓN COA INFRAESTRUTURA EXISTENTE</li> </ul>



PLAN XERAL DE ORDENACIÓN MUNICIPAL

# SADA

DOCUMENTO PARA APROBACIÓN DEFINITIVA

ORDENACIÓN DETALLADA

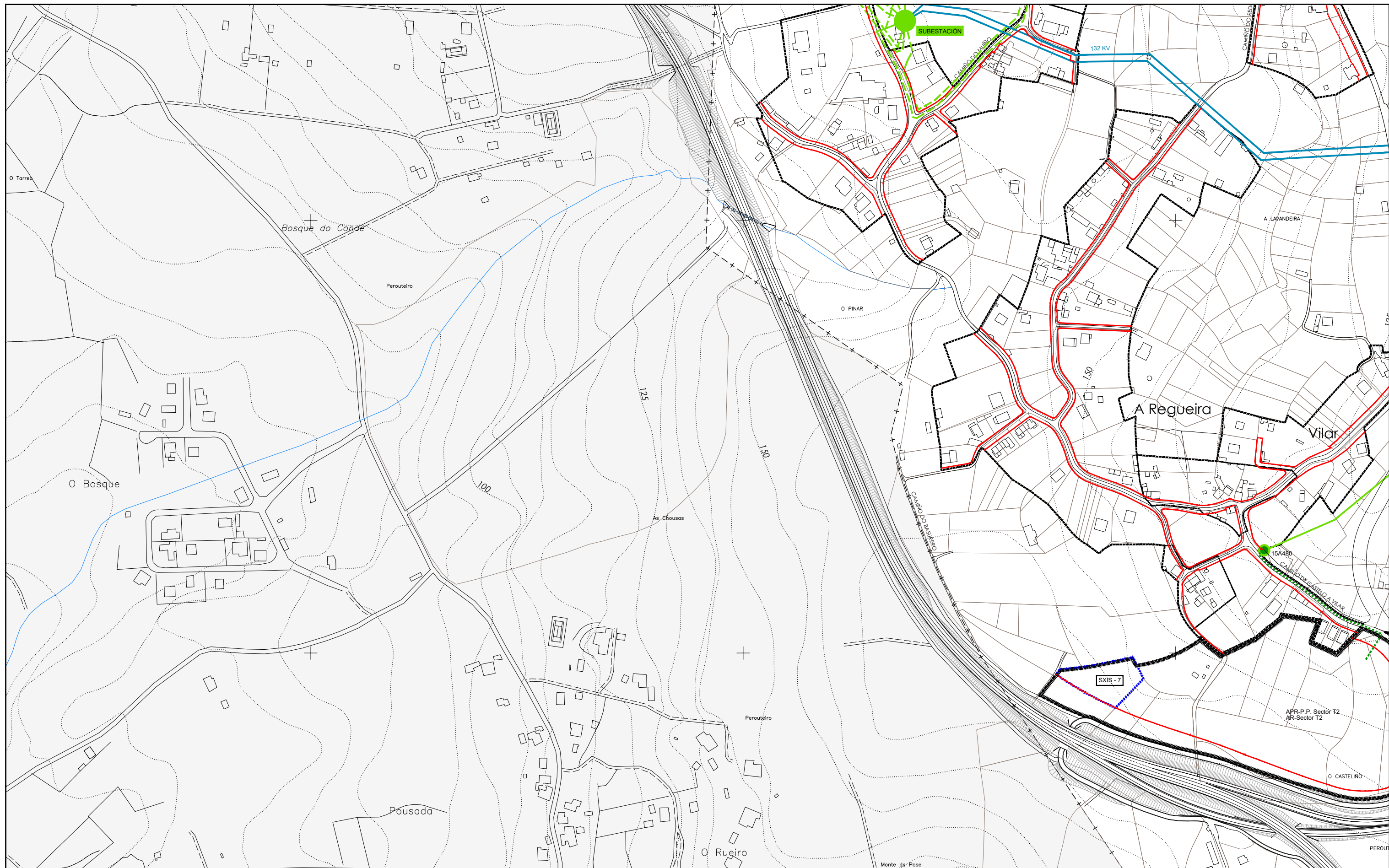
REDE DE ELECTRICIDADE

ANGEL L. MONTEOLIVA DÍAZ, ARQUITECTO

MARZO 2017

CÓDIGO DE PLANO: OD-RE-D4

A1: 1/2.000 A3: 1/4.000

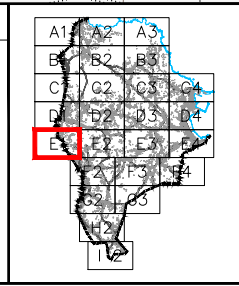


DELIMITACIÓN	
---+---	LÍMITE MUNICIPAL
-----	SOLO URBANO
-----	SOLO URBANIZABLE
-----	SOLO DE NÚCLEO RURAL
DESLINDE DO D.P.M.T.	
+++++	SERVIDUME PROTECCIÓN DE COSTAS
-----	ZONA DE INFLUENCIA
-----	D.P.M.T.
-----	LIÑA DE RIBEIRA

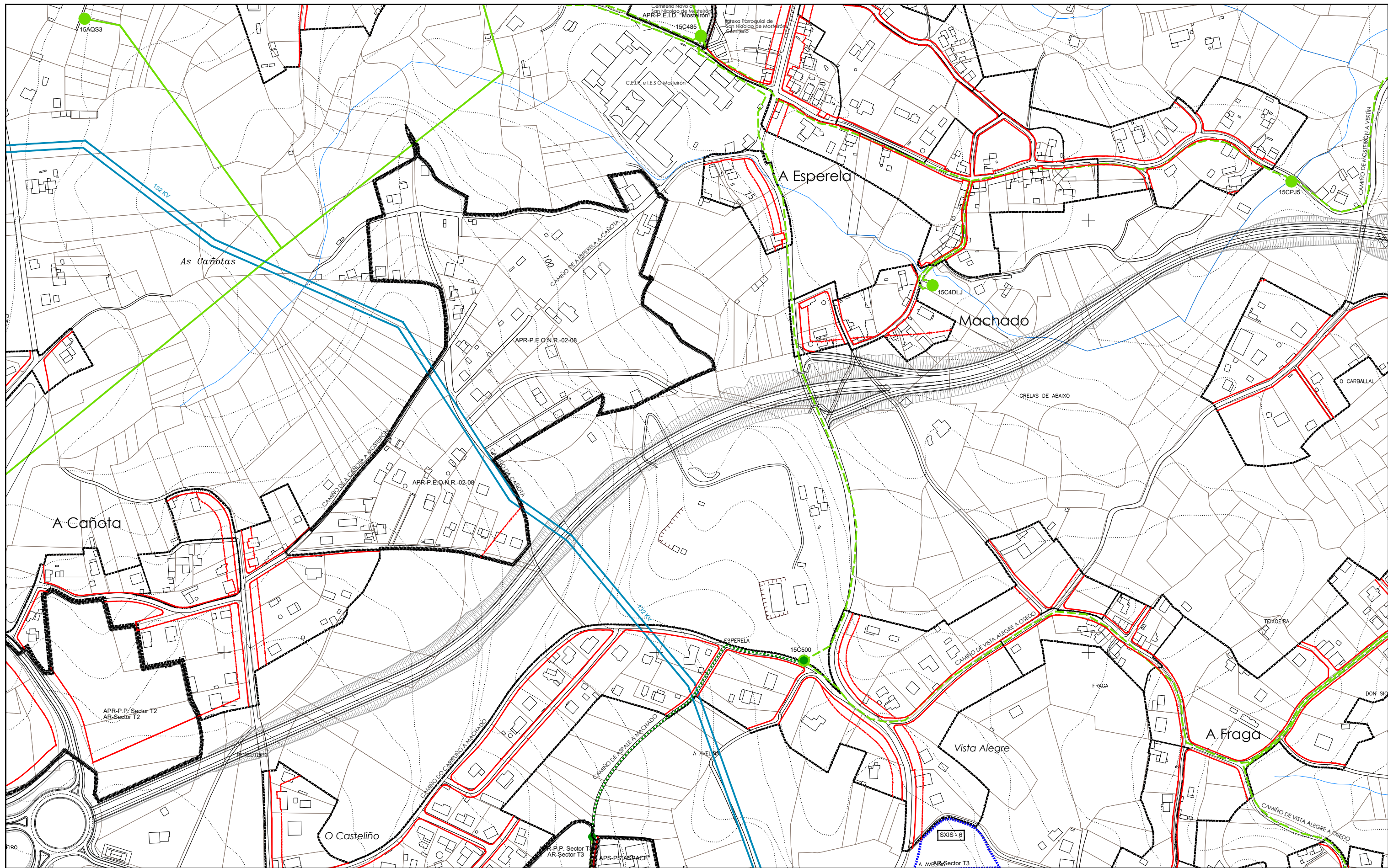
ÁREAS DE PLANEAMENTO	
[Icon]	ÁREA DE PLANEAMENTO REMITIDO
P.E.R.I.	(PLAN ESPECIAL DE REFORMA INTERIOR)
P.E.P.R.I.	(PLAN ESPECIAL DE PROTECCIÓN E REFORMA INTERIOR)
P.E.P.C.H.	(PLAN ESPECIAL DE PROTECCIÓN DE CASCO HISTÓRICO)
P.E.O.N.R.	(PLAN ESPECIAL DE ORDENACIÓN DE NÚCLEO RURAL)
P.E.I.D.	(PLAN ESPECIAL DE INFRAESTRUTURAS E DOTACIÓN)
P.E.P.I.D.	(PLAN ESPECIAL DE PROTECCIÓN, INFRAESTRUTURAS E DOTACIÓN)
P.E.P.O.I.D.	(PLAN ESPECIAL DE PROTECCIÓN, ORDENACIÓN, INFRAESTR. E DOTACIÓN)
P.E.P.	(PLAN ESPECIAL DE PROTECCIÓN)
P.P.	(PLAN PARCIAL EN SECTOR DE SOLO URBANIZABLE)
[Icon]	ÁREA DE PLANEAMENTO TRANSITORIO
[Icon]	ÁREA DE PLANEAMENTO SUBSISTENTE
S.A.U./P.P.	(PLAN PARCIAL)
[Icon]	ÁREA DE PLANEAMENTO DETALLADO

SIMBOLOXÍA	
---	ALIANCIÓN
---	LIÑA DE FONDO OU RECUMENTO (LIÑA LÍMITE DE EDIFICACIÓN NAS ESTRADAS)
---	LIÑA DE SOPORTAL OU PASO EN PLANTA BAIXA
[Icon]	ACCIÓN DO SISTEMA DE INFRAESTRUTURAS DE SERVIZO

REDE ELÉCTRICA	
[Icon]	TRANSFORMADOR
15ABDC	MATRICULA DO TRANSFORMADOR
---	REDE DE MEDIA TENSIÓN
---	REDE SOTERRADA DE MEDIA TENSIÓN
---	REDE PROPOSTA
[Icon]	PUNTO DE CONEXIÓN COA INFRAESTRUTURA EXISTENTE



PLAN XERAL DE ORDENACIÓN MUNICIPAL		<b>SADA</b>			
DOCUMENTO PARA APROBACIÓN DEFINITIVA		ORDENACIÓN DETALLADA		MARZO 2017	
REDE DE ELECTRICIDADE		CÓDIGO DE PLANO:		OD-RE-E1	
ANGEL L. MONTEOLIVA DÍAZ, ARQUITECTO		ANGEL L. MONTEOLIVA DÍAZ, ARQUITECTO		A1: 1/2.000 A3: 1/4.000	



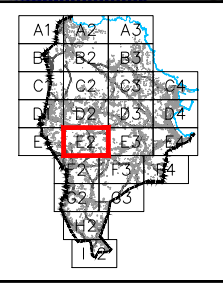
DELIMITACIÓNS	
---+---	LÍMITE MUNICIPAL
-----	SOLO URBANO
-----	SOLO URBANIZABLE
-----	SOLO DE NÚCLEO RURAL
DESLINDE DO D.P.M.T.	
+++++	SERVIDUME PROTECCIÓN DE COSTAS
-----	ZONA DE INFLUENCIA
-----	D.P.M.T.
-----	LIÑA DE RIBEIRA

ÁREAS DE PLANEAMENTO	
	ÁREA DE PLANEAMENTO REMITIDO
P.E.R.I.	(PLAN ESPECIAL DE REFORMA INTERIOR)
P.E.P.R.I.	(PLAN ESPECIAL DE PROTECCIÓN E REFORMA INTERIOR)
P.E.P.C.H.	(PLAN ESPECIAL DE PROTECCIÓN DE CASO HISTÓRICO)
P.E.O.N.R.	(PLAN ESPECIAL DE ORDENACIÓN DE NÚCLEO RURAL)
P.E.I.D.	(PLAN ESPECIAL DE INFRAESTRUTURAS E DOTACIÓNS)
P.E.P.I.D.	(PLAN ESPECIAL DE PROTECCIÓN, INFRAESTRUTURAS E DOTACIÓNS)
P.E.P.O.I.D.	(PLAN ESPECIAL DE PROTECCIÓN, ORDENACIÓN, INFRAESTR. E DOTACIÓNS)
P.E.P.	(PLAN ESPECIAL DE PROTECCIÓN)
P.P.	(PLAN PARCIAL EN SECTOR DE SOLO URBANIZABLE)
A.P.T.	ÁREA DE PLANEAMENTO TRANSITORIO
A.P.S.	ÁREA DE PLANEAMENTO SUBSISTENTE
S.A.U./P.P.	(PLAN PARCIAL)
A.P.D.	ÁREA DE PLANEAMENTO DETALLADO

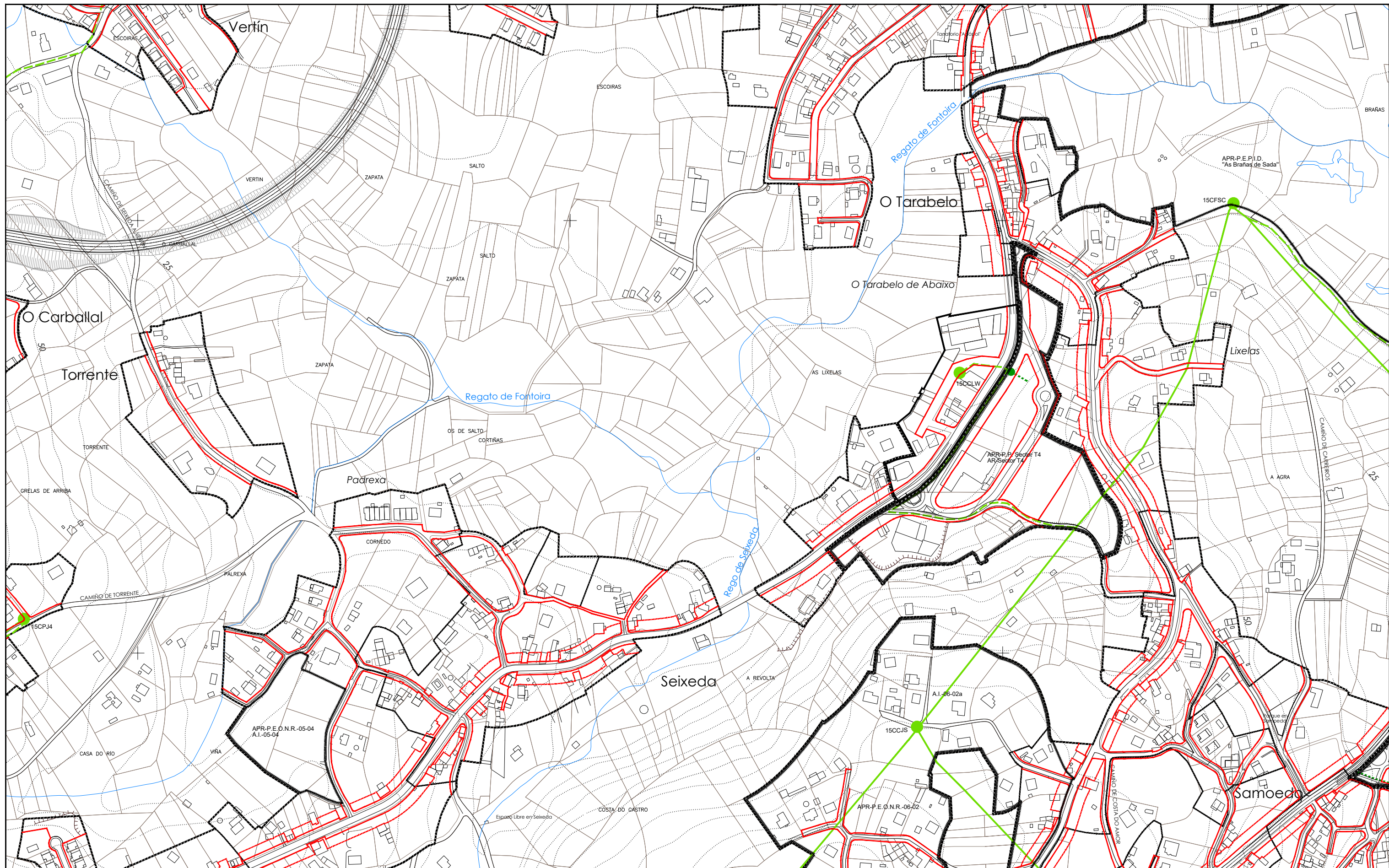
SIMBOLOXÍA	
---	ALIANCIÓN
---	LIÑA DE FONDO OU RECUMENTO (LIÑA LÍMITE DE EDIFICACIÓN NAS ESTRADAS)
---	LIÑA DE SOPORTAL OU PASO EN PLANTA BAIXA
-----	ACCIÓN DO SISTEMA DE INFRAESTRUTURAS DE SERVIZO

REDE ELÉCTRICA	
	TRANSFORMADOR
15ABDC	MATRICULA DO TRANSFORMADOR
---	REDE DE MEDIA TENSIÓN
---	REDE SOTERRADA DE MEDIA TENSIÓN

REDE PROPOSTA	
	PUNTO DE CONEXIÓN COA INFRAESTRUTURA EXISTENTE

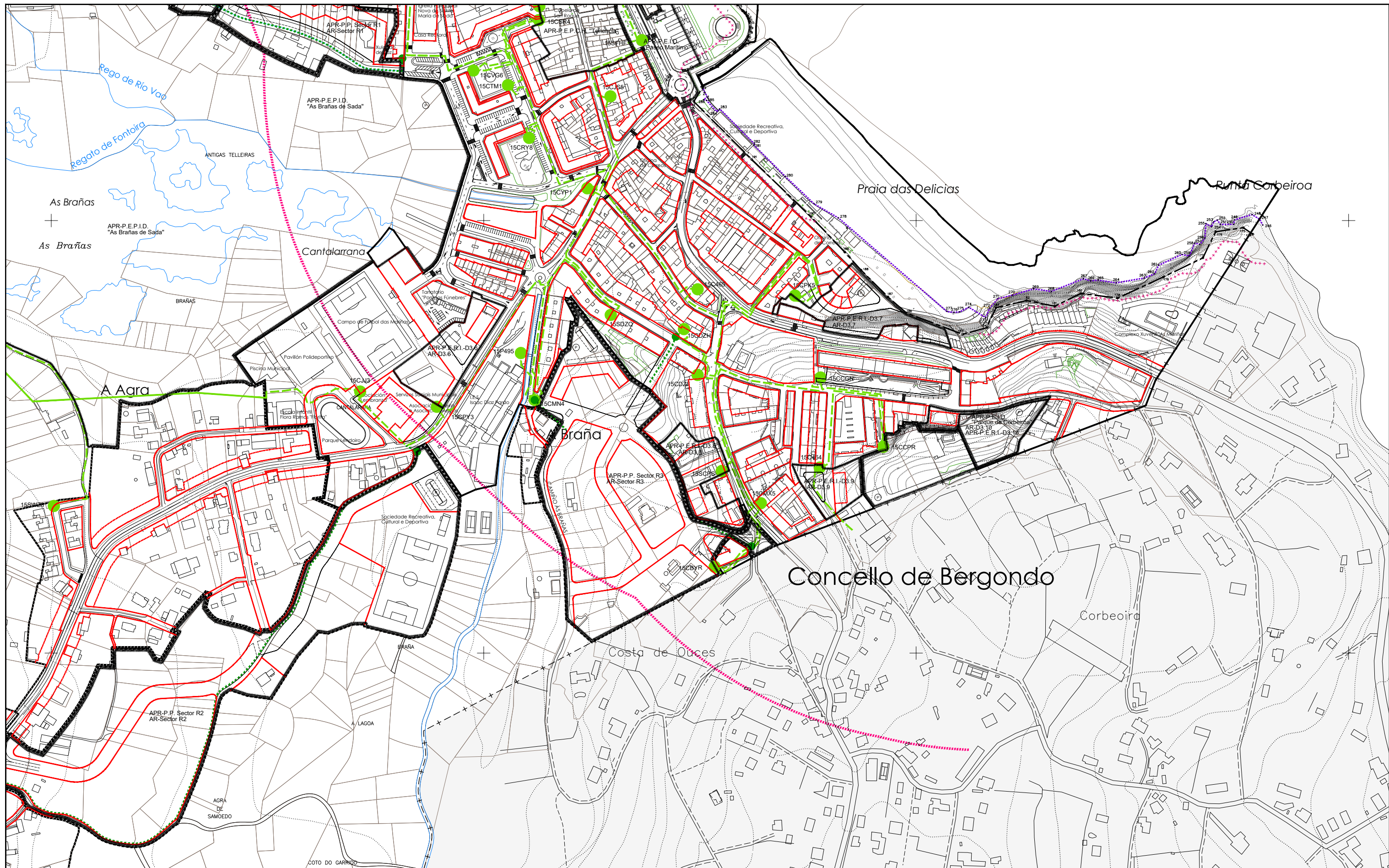


<b>PLAN XERAL DE ORDENACIÓN MUNICIPAL</b> <b>SADA</b>		
<b>DOCUMENTO PARA APROBACIÓN DEFINITIVA</b>		<b>MARZO 2017</b>
		<b>CÓDIGO DE PLANO:</b> <b>OD-RE-E2</b>
<b>ORDENACIÓN DETALLADA</b> <b>REDE DE ELECTRICIDADE</b>		<b>A1: 1/2.000 A3: 1/4.000</b>
<b>ANGEL L. MONTEOLIVA DÍAZ, ARQUITECTO</b>		

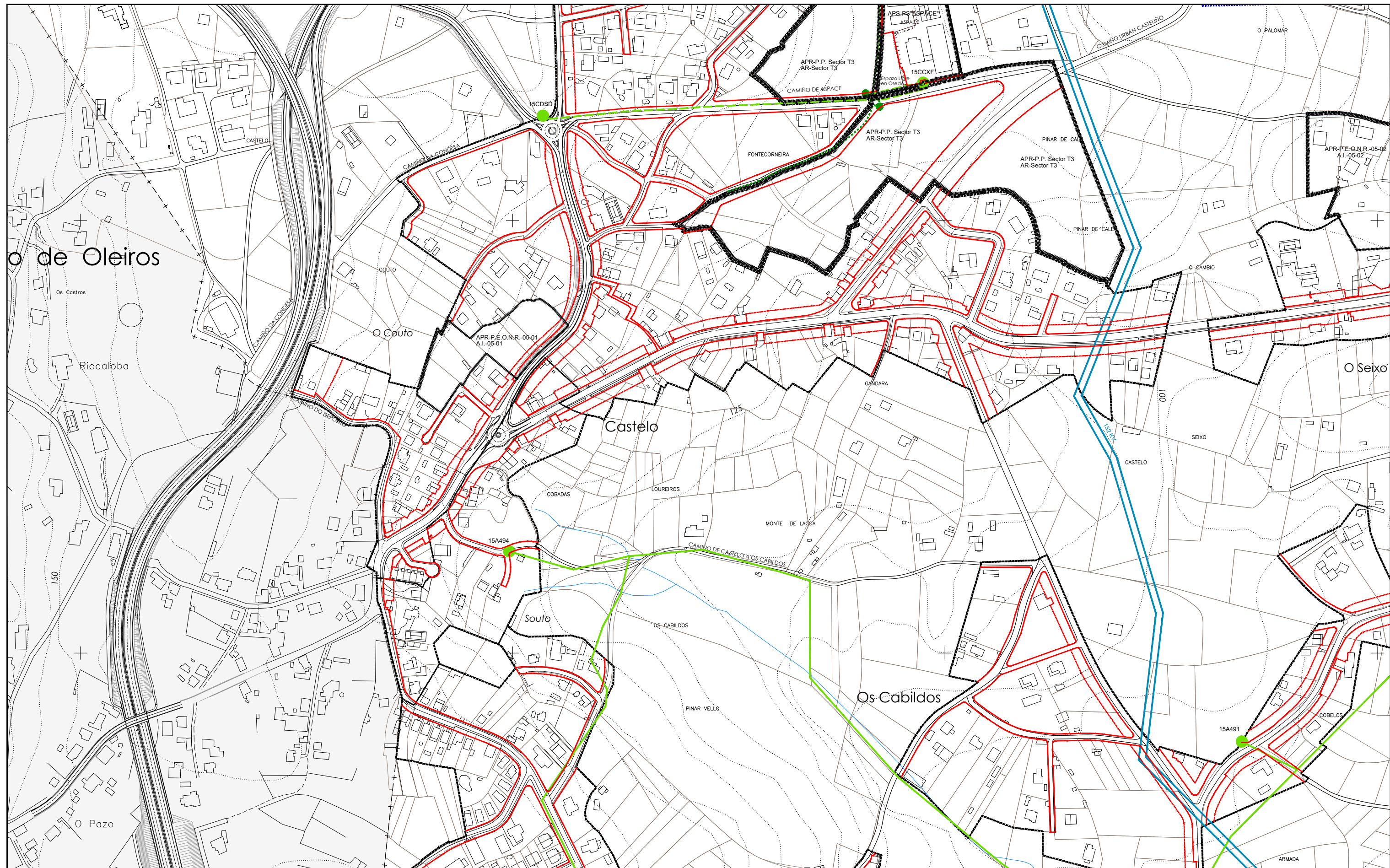


DELIMITACIÓNS	ÁREAS DE PLANEAMENTO	SIMBOLOXÍA	REDE ELÉCTRICA	
- - - LÍMITE MUNICIPAL - - - SOLO URBANO - - - SOLO URBANIZABLE - - - SOLO DE NÚCLEO RURAL - - - DESLINDE DO D.P.M.T. + + + + + SERVIZO DE PROTECCIÓN DE COSTAS - - - ZONA DE INFLUENCIA - - - D.P.M.T. - - - LIÑA DE RIBEIRA	A.P.R. ÁREA DE PLANEAMENTO REMITIDO P.E.R.I. (PLAN ESPECIAL DE REFORMA INTERIOR) P.E.P.R.I. (PLAN ESPECIAL DE PROTECCIÓN E REFORMA INTERIOR) P.E.P.H. (PLAN ESPECIAL DE PROTECCIÓN DE CASCO HISTÓRICO) P.E.O.N.R. (PLAN ESPECIAL DE ORDENACIÓN DE NÚCLEO RURAL) P.E.I.D. (PLAN ESPECIAL DE INFRAESTRUTURAS E DOTACIÓNS) P.E.P.I.D. (PLAN ESPECIAL DE PROTECCIÓN, INFRAESTRUTURAS E DOTACIÓNS) P.E.P.O.I.D. (PLAN ESPECIAL DE PROTECCIÓN, ORDENACIÓN, INFRAESTR. E DOTACIÓNS) P.E.P. (PLAN ESPECIAL DE PROTECCIÓN) P.P. (PLAN PARCIAL EN SECTOR DE SOLO URBANIZABLE) A.P.T. ÁREA DE PLANEAMENTO TRANSITORIO A.P.P. ÁREA DE PLANEAMENTO SUBSISTENTE S.A.U./P.P. (PLAN PARCIAL) A.P.D. ÁREA DE PLANEAMENTO DETALLADO	- - - ALIACIÓN - - - LIÑA DE FONDO OU RECUMENTO (LIÑA LÍMITE DE EDIFICACIÓN NAS ESTRADAS) - - - LIÑA DE SOPORTAL OU PASO EN PLANTA BAIXA - - - ACCIÓN DO SISTEMA DE INFRAESTRUTURAS DE SERVIZO	● TRANSFORMADOR 15ABDC MATRICULA DO TRANSFORMADOR - - - REDE DE MEDIA TENSIÓN - - - REDE SOTERRADA DE MEDIA TENSIÓN	- - - REDE PROPOSTA ● PUNTO DE CONEXIÓN COA INFRAESTRUTURA EXISTENTE
				<b>PLAN XERAL DE ORDENACIÓN MUNICIPAL</b> <b>SADA</b> <b>DOCUMENTO PARA APROBACIÓN DEFINITIVA</b> <b>MARZO 2017</b> ORDENACIÓN DETALLADA <b>REDE DE ELECTRICIDADE</b> CÓDIGO DE PLANO: <b>OD-RE-E3</b> A1: 1/2.000 A3: 1/4.000

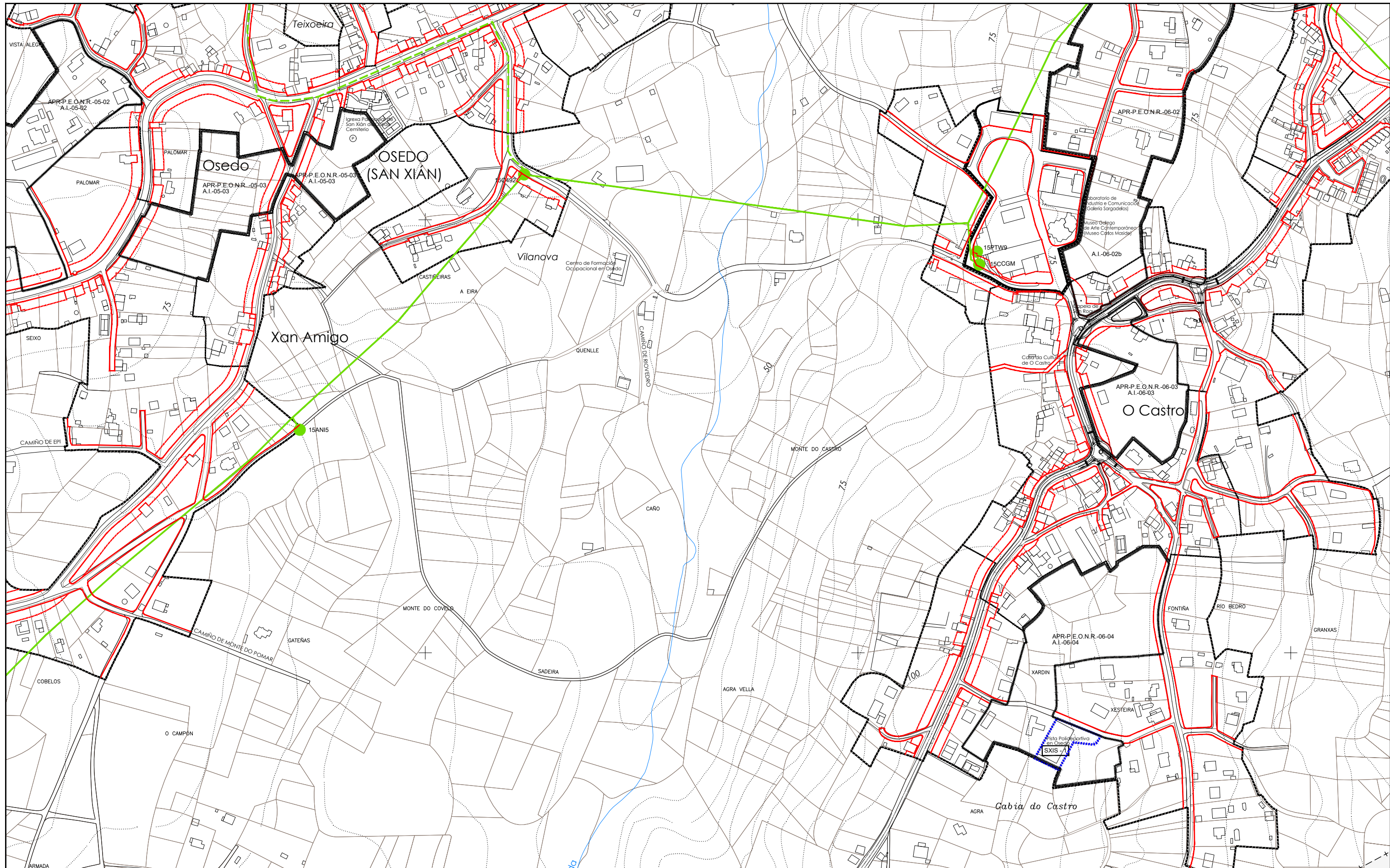




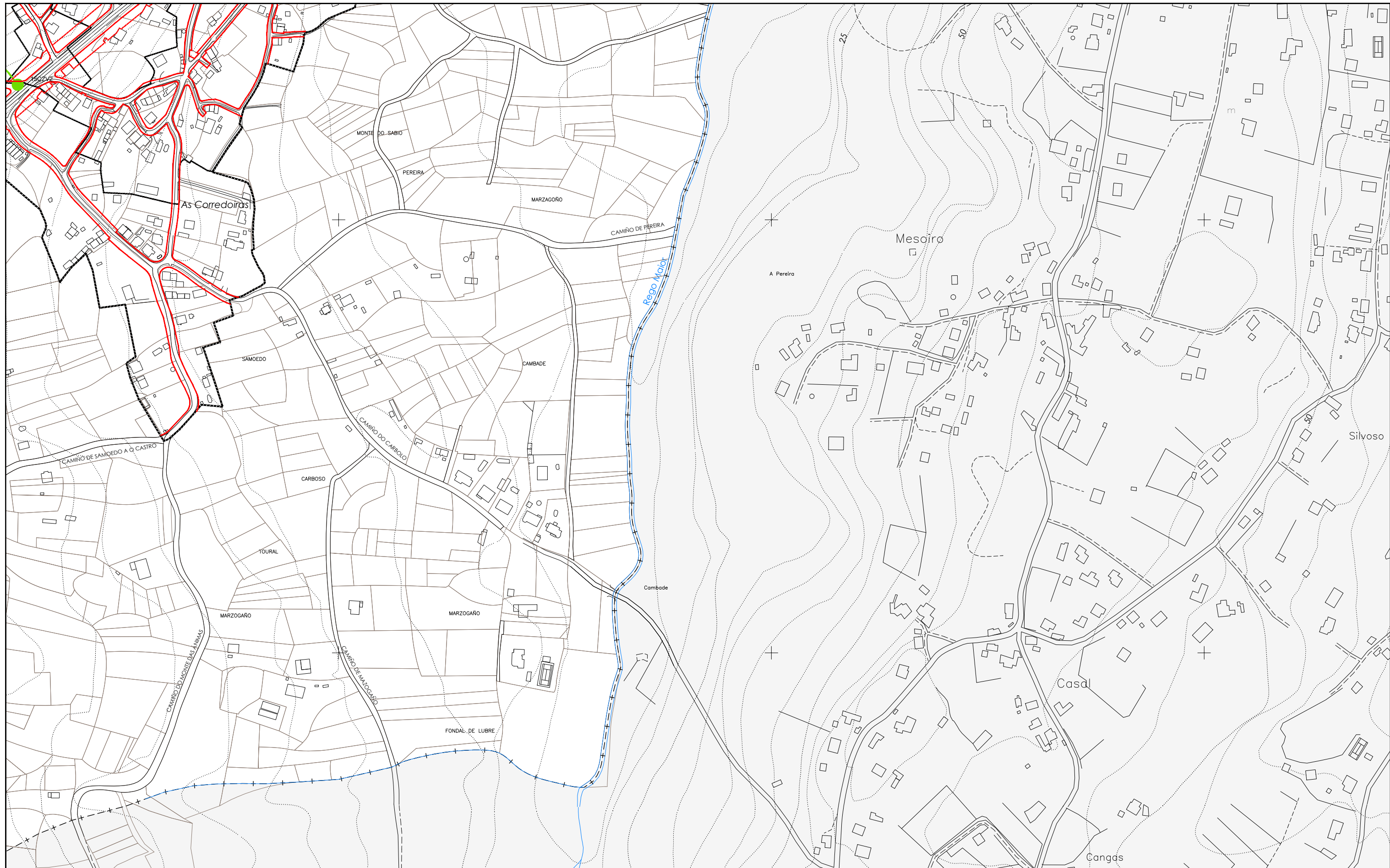
DELIMITACIÓNS	ÁREAS DE PLANEAMENTO	SIMBOLOXÍA	REDE ELÉCTRICA			
<ul style="list-style-type: none"> <li>---+--- LÍMITE MUNICIPAL</li> <li>----- SOLO URBANO</li> <li>----- SOLO URBANIZABLE</li> <li>----- SOLO DE NÚCLEO RURAL</li> <li>DESLINDE DO D.P.M.T.</li> <li>+++++ SERVIDUME PROTECCIÓN DE COSTAS</li> <li>----- ZONA DE INFLUENCIA</li> <li>----- D.P.M.T.</li> <li>----- LIÑA DE RIBEIRA</li> </ul>	<ul style="list-style-type: none"> <li>APR.1 ÁREA DE PLANEAMENTO REMITIDO</li> <li>P.E.R.I. (PLAN ESPECIAL DE REFORMA INTERIOR)</li> <li>P.E.P.R.I. (PLAN ESPECIAL DE PROTECCIÓN E REFORMA INTERIOR)</li> <li>P.E.P.C.H. (PLAN ESPECIAL DE PROTECCIÓN DE CASOS HISTÓRICOS)</li> <li>P.E.O.N.R. (PLAN ESPECIAL DE ORDENACIÓN DE NÚCLEO RURAL)</li> <li>P.E.I.D. (PLAN ESPECIAL DE INFRAESTRUTURAS E DOTACIÓNS)</li> <li>P.E.P.I.D. (PLAN ESPECIAL DE PROTECCIÓN, INFRAESTRUTURAS E DOTACIÓNS)</li> <li>P.E.P.O.I.D. (PLAN ESPECIAL DE PROTECCIÓN, ORDENACIÓN, INFRAESTR. E DOTACIÓNS)</li> <li>P.E.P. (PLAN ESPECIAL DE PROTECCIÓN)</li> <li>P.P. (PLAN PARCIAL EN SECTOR DE SOLO URBANIZABLE)</li> <li>A.P.T. ÁREA DE PLANEAMENTO TRANSITORIO</li> <li>A.P.P. ÁREA DE PLANEAMENTO SUBSISTENTE</li> <li>S.A.U./P.P. (PLAN PARCIAL)</li> <li>A.P.D. ÁREA DE PLANEAMENTO DETALLADO</li> </ul>	<ul style="list-style-type: none"> <li>— ALIACIÓN</li> <li>— LIÑA DE FONDO OU RECUMENTO (LIÑA LÍMITE DE EDIFICACIÓN NAS ESTRADAS)</li> <li>— LIÑA DE SOPORTAL OU PASO EN PLANTA BAIXA</li> <li>----- ACCIÓN DO SISTEMA DE INFRAESTRUTURAS DE SERVIZO</li> </ul>	<ul style="list-style-type: none"> <li>● TRANSFORMADOR</li> <li>15ABDC MATRICULA DO TRANSFORMADOR</li> <li>— REDE DE MEDIA TENSIÓN</li> <li>— REDE SOTERRADA DE MEDIA TENSIÓN</li> </ul>	<ul style="list-style-type: none"> <li>----- REDE PROPOSTA</li> <li>● PUNTO DE CONEXIÓN COA INFRAESTRUTURA EXISTENTE</li> </ul>		<p><b>PLAN XERAL DE ORDENACIÓN MUNICIPAL</b></p> <p><b>SADA</b></p> <p>DOCUMENTO PARA APROBACIÓN DEFINITIVA <b>MARZO 2017</b></p> <p>ORDENACIÓN DETALLADA</p> <p><b>REDE DE ELECTRICIDADE</b></p> <p>CÓDIGO DE PLANO: <b>OD-RE-E4</b></p> <p>A1: 1/2.000 A3: 1/4.000</p>



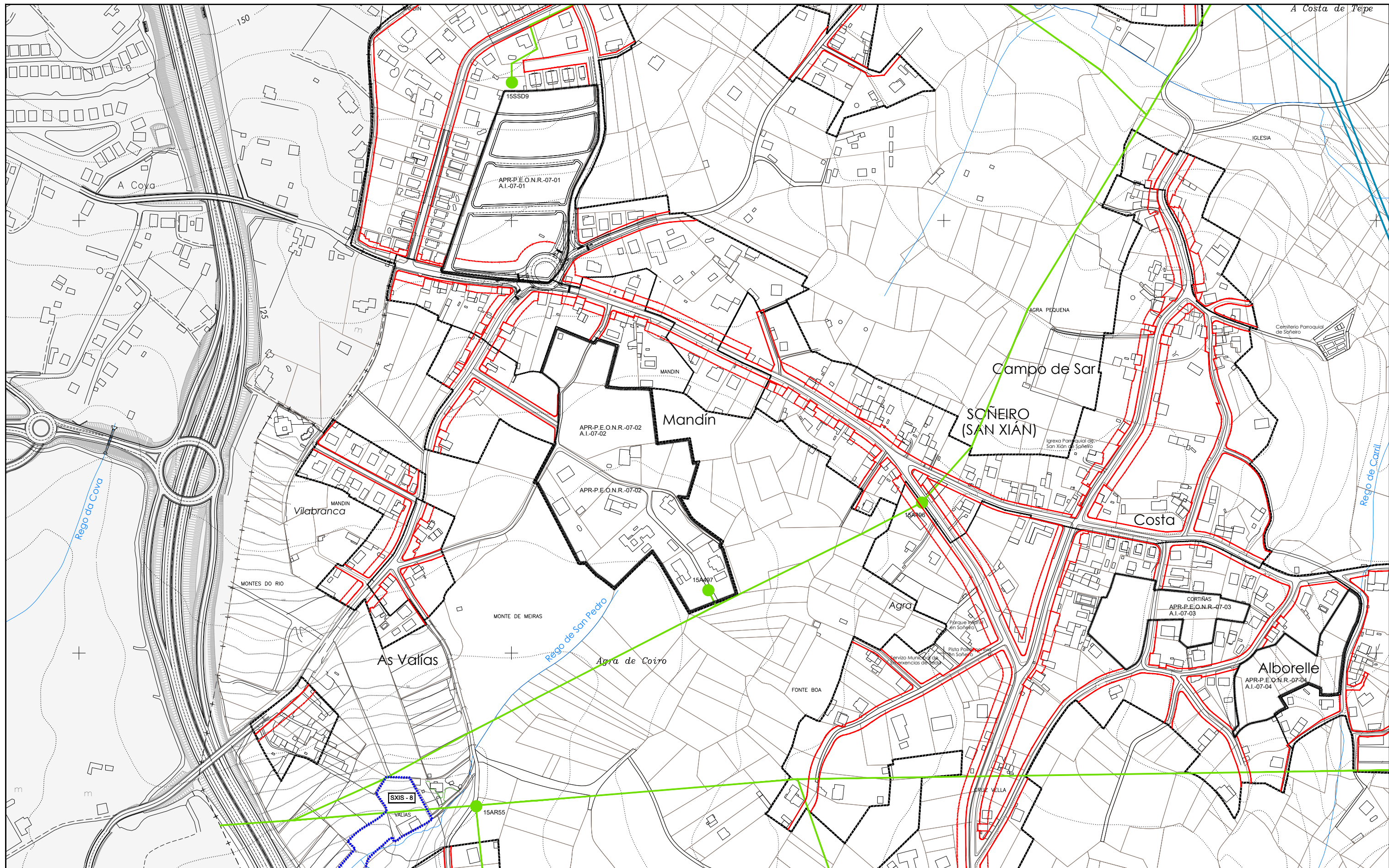
<p><b>DELIMITACIÓNS</b></p> <p>---+--- LÍMITE MUNICIPAL</p> <p>----- SOLO URBANO</p> <p>----- SOLO URBANIZABLE</p> <p>----- SOLO DE NÚCLEO RURAL</p> <p>DESLINDE DO D.P.M.T.</p> <p>+++++ SERVIZO DE PROTECCIÓN DE COSTAS</p> <p>----- ZONA DE INFLUENCIA</p> <p>----- D.P.M.T.</p> <p>----- LIÑA DE RIBEIRA</p>	<p><b>ÁREAS DE PLANEAMENTO</b></p> <p>APR.1 ÁREA DE PLANEAMENTO REMITIDO</p> <p>P.E.R.I. (PLAN ESPECIAL DE REFORMA INTERIOR)</p> <p>P.E.P.R.I. (PLAN ESPECIAL DE PROTECCIÓN E REFORMA INTERIOR)</p> <p>P.E.P.C.H. (PLAN ESPECIAL DE PROTECCIÓN DE CASCO HISTÓRICO)</p> <p>P.E.O.N.R. (PLAN ESPECIAL DE ORDENACIÓN DE NÚCLEO RURAL)</p> <p>P.E.I.D. (PLAN ESPECIAL DE INFRAESTRUTURAS E DOTACIÓNS)</p> <p>P.E.P.I.D. (PLAN ESPECIAL DE PROTECCIÓN, INFRAESTRUTURAS E DOTACIÓNS)</p> <p>P.E.P.O.I.D. (PLAN ESPECIAL DE PROTECCIÓN, ORDENACIÓN, INFRAESTR. E DOTACIÓNS)</p> <p>P.E.P. (PLAN PARCIAL EN SECTOR DE SOLO URBANIZABLE)</p> <p>P.P. (PLAN PARCIAL EN SECTOR DE SOLO URBANO)</p> <p>AP.T. ÁREA DE PLANEAMENTO TRANSITORIO</p> <p>AP.P. ÁREA DE PLANEAMENTO SUBSISTENTE</p> <p>S.A.U./P.P. (PLAN PARCIAL)</p> <p>AP.D. ÁREA DE PLANEAMENTO DETALLADO</p>	<p><b>SIMBOLOXÍA</b></p> <p>----- ALIACIÓN</p> <p>----- LIÑA DE FONDO OU RECUMENTO (LIÑA LÍMITE DE EDIFICACIÓN NAS ESTRADAS)</p> <p>----- LIÑA DE SOPORTAL OU PASO EN PLANTA BAIXA</p> <p>----- ACCIÓN DO SISTEMA DE INFRAESTRUTURAS DE SERVIZO</p>	<p><b>REDE ELÉCTRICA</b></p> <p>● TRANSFORMADOR</p> <p>15ABDC MATRICULA DO TRANSFORMADOR</p> <p>----- REDE DE MEDIA TENSIÓN</p> <p>----- REDE SOTERRADA DE MEDIA TENSIÓN</p>	<p><b>REDE PROPOSTA</b></p> <p>● PUNTO DE CONEXIÓN COA INFRAESTRUTURA EXISTENTE</p>		<p><b>PLAN XERAL DE ORDENACIÓN MUNICIPAL</b></p> <p><b>SADA</b></p> <p>DOCUMENTO PARA APROBACIÓN DEFINITIVA <b>MARZO 2017</b></p> <p>ORDENACIÓN DETALLADA</p> <p><b>REDE DE ELECTRICIDADE</b></p> <p>CÓDIGO DE PLANO: <b>OD-RE-F2</b></p> <p>ANGEL L. MONTEOLIVA DÍAZ, ARQUITECTO</p> <p>A1: 1/2.000 A3: 1/4.000</p>
--	--	---	--	---	--	--



DELIMITACIÓNS	ÁREAS DE PLANEAMENTO	SIMBOLOXÍA	REDE ELÉCTRICA		
- - - LÍMITE MUNICIPAL - - - SOLO URBANO - - - SOLO URBANIZABLE - - - SOLO DE NÚCLEO RURAL - - - DESLINDE DO D.P.M.T. + + + + + SERVIZO DE PROTECCIÓN DE COSTAS - - - ZONA DE INFLUENCIA - - - D.P.M.T. - - - LÍÑA DE RIBEIRA	A.P.R. ÁREA DE PLANEAMENTO REMITIDO P.E.R.I. (PLAN ESPECIAL DE REFORMA INTERIOR) P.E.P.R.I. (PLAN ESPECIAL DE PROTECCIÓN E REFORMA INTERIOR) P.E.P.C.H. (PLAN ESPECIAL DE PROTECCIÓN DE CASCO HISTÓRICO) P.E.O.N.R. (PLAN ESPECIAL DE ORDENACIÓN DE NÚCLEO RURAL) P.E.I.D. (PLAN ESPECIAL DE INFRAESTRUTURAS E DOTACIÓNS) P.E.P.I.D. (PLAN ESPECIAL DE PROTECCIÓN, INFRAESTRUTURAS E DOTACIÓNS) P.E.P.O.I.D. (PLAN ESPECIAL DE PROTECCIÓN, ORDENACIÓN, INFRAESTR. E DOTACIÓNS) P.E.P. (PLAN PARCIAL EN SECTOR DE SOLO URBANIZABLE) A.P.T. ÁREA DE PLANEAMENTO TRANSITORIO A.P.P. ÁREA DE PLANEAMENTO SUBSISTENTE S.A.U./P.P. (PLAN PARCIAL) A.P.D. ÁREA DE PLANEAMENTO DETALLADO	- - - ALIACIÓN - - - LÍÑA DE FONDO OU RECUMENTO (LÍÑA LÍMITE DE EDIFICACIÓN NAS ESTRADAS) - - - LÍÑA DE SOPORTAL OU PASO EN PLANTA BAIXA - - - ACCIÓN DO SISTEMA DE INFRAESTRUTURAS DE SERVIZO	● TRANSFORMADOR 15ABDC MATRICULA DO TRANSFORMADOR - - - REDE DE MEDIA TENSIÓN - - - REDE SOTERRADA DE MEDIA TENSIÓN	- - - REDE PROPOSTA ● PUNTO DE CONEXIÓN COA INFRAESTRUTURA EXISTENTE	
<b>PLAN XERAL DE ORDENACIÓN MUNICIPAL</b> <b>SADA</b> <b>DOCUMENTO PARA APROBACIÓN DEFINITIVA</b>			<b>MARZO 2017</b> ORDENACIÓN DETALLADA <b>REDE DE ELECTRICIDADE</b>		CÓDIGO DE PLANO: <b>OD-RE-F3</b> A1: 1/2.000 A3: 1/4.000



DELIMITACIÓN	ÁREAS DE PLANEAMENTO	SIMBOLOXÍA	REDE ELÉCTRICA			
<ul style="list-style-type: none"> <li>---+--- LÍMITE MUNICIPAL</li> <li>----- SOLO URBANO</li> <li>----- SOLO URBANIZABLE</li> <li>----- SOLO DE NÚCLEO RURAL</li> <li>DESLINDE DO D.P.M.T.</li> <li>+++++ SERVIDUME PROTECCIÓN DE COSTAS</li> <li>----- ZONA DE INFLUENCIA</li> <li>----- D.P.M.T.</li> <li>----- LIÑA DE RIBEIRA</li> </ul>	<ul style="list-style-type: none"> <li>A.P.P. ÁREA DE PLANEAMENTO REMITIDO               <ul style="list-style-type: none"> <li>P.E.R.I. (PLAN ESPECIAL DE REFORMA INTERIOR)</li> <li>P.E.P.R.I. (PLAN ESPECIAL DE PROTECCIÓN E REFORMA INTERIOR)</li> <li>P.E.P.C.H. (PLAN ESPECIAL DE PROTECCIÓN DE CASCO HISTÓRICO)</li> <li>P.E.O.N.R. (PLAN ESPECIAL DE ORDENACIÓN DE NÚCLEO RURAL)</li> <li>P.E.I.D. (PLAN ESPECIAL DE INFRAESTRUTURAS E DOTACIÓN)</li> <li>P.E.P.I.D. (PLAN ESPECIAL DE PROTECCIÓN, INFRAESTRUTURAS E DOTACIÓN)</li> <li>P.E.P.O.I.D. (PLAN ESPECIAL DE PROTECCIÓN, ORDENACIÓN, INFRAESTR. E DOTACIÓN)</li> <li>P.E.P. (PLAN PARCIAL EN SECTOR DE SOLO URBANIZABLE)</li> </ul> </li> <li>A.P.T. ÁREA DE PLANEAMENTO TRANSITORIO</li> <li>A.P.S. ÁREA DE PLANEAMENTO SUBSISTENTE</li> <li>S.A.U./P.P. (PLAN PARCIAL)</li> <li>A.P.D. ÁREA DE PLANEAMENTO DETALLADO</li> </ul>	<ul style="list-style-type: none"> <li>----- ALIACIÓN</li> <li>----- LIÑA DE FONDO OU RECUMENTO (LIÑA LÍMITE DE EDIFICACIÓN NAS ESTRADAS)</li> <li>----- LIÑA DE SOPORTAL OU PASO EN PLANTA BAIXA</li> <li>----- ACCIÓN DO SISTEMA DE INFRAESTRUTURAS DE SERVIZO</li> </ul>	<ul style="list-style-type: none"> <li>● TRANSFORMADOR</li> <li>15ABDC MATRICULA DO TRANSFORMADOR</li> <li>----- REDE DE MEDIA TENSIÓN</li> <li>----- REDE SOTERRADA DE MEDIA TENSIÓN</li> </ul>	<ul style="list-style-type: none"> <li>----- REDE PROPOSTA</li> <li>● PUNTO DE CONEXIÓN COA INFRAESTRUTURA EXISTENTE</li> </ul>		<p>PLAN XERAL DE ORDENACIÓN MUNICIPAL</p> <p><b>SADA</b></p> <p>DOCUMENTO PARA APROBACIÓN DEFINITIVA <b>MARZO 2017</b></p> <p>ORDENACIÓN DETALLADA</p> <p><b>REDE DE ELECTRICIDADE</b></p> <p>CÓDIGO DE PLANO: <b>OD-RE-F4</b></p> <p>A1: 1/2.000 A3: 1/4.000</p>



**DELIMITACIÓN**

- LÍMITE MUNICIPAL
- SOLO URBANO
- SOLO URBANIZABLE
- SOLO DE NÚCLEO RURAL
- DESLINDE DO D.P.M.T.
- +++++ SERVIDUME PROTECCIÓN DE COSTAS
- ZONA DE INFLUENCIA
- D.P.M.T.
- LIÑA DE RIBEIRA

**ÁREAS DE PLANEAMENTO**

- APR.1 ÁREA DE PLANEAMENTO REMITIDO
  - P.E.R.I. (PLAN ESPECIAL DE REFORMA INTERIOR)
  - P.E.P.R.I. (PLAN ESPECIAL DE PROTECCIÓN E REFORMA INTERIOR)
  - P.E.P.C.H. (PLAN ESPECIAL DE PROTECCIÓN DE CASCO HISTÓRICO)
  - P.E.O.N.R. (PLAN ESPECIAL DE ORDENACIÓN DE NÚCLEO RURAL)
  - P.E.I.D. (PLAN ESPECIAL DE INFRAESTRUTURAS E DOTACIÓN)
  - P.E.P.I.D. (PLAN ESPECIAL DE PROTECCIÓN, INFRAESTRUTURAS E DOTACIÓN)
  - P.E.P.O.I.D. (PLAN ESPECIAL DE PROTECCIÓN, ORDENACIÓN, INFRAESTR. E DOTACIÓN)
  - P.P. (PLAN PARCIAL EN SECTOR DE SOLO URBANIZABLE)
  - AP.T. ÁREA DE PLANEAMENTO TRANSITORIO
  - AP.P. ÁREA DE PLANEAMENTO SUBSISTENTE
  - S.A.U./P.P. (PLAN PARCIAL)
  - AP.D. ÁREA DE PLANEAMENTO DETALLADO

**SIMBOLOXÍA**

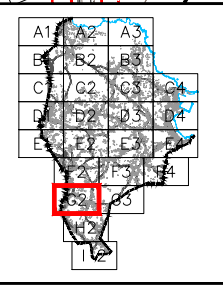
- ALIACIÓN
- LIÑA DE FONDO OU RECUMENTO (LIÑA LÍMITE DE EDIFICACIÓN NAS ESTRADAS)
- LIÑA DE SOPORTAL OU PASO EN PLANTA BAIXA
- ACCIÓN DO SISTEMA DE INFRAESTRUTURAS DE SERVIZO

**REDE ELÉCTRICA**

- TRANSFORMADOR
- 15ABDC MATRÍCULA DO TRANSFORMADOR
- REDE DE MEDIA TENSIÓN
- REDE SOTERRADA DE MEDIA TENSIÓN

**REDE PROPOSTA**

- PUNTO DE CONEXIÓN COA INFRAESTRUTURA EXISTENTE



**PLAN XERAL DE ORDENACIÓN MUNICIPAL**

**SADA**

DOCUMENTO PARA APROBACIÓN DEFINITIVA

ORDENACIÓN DETALLADA

**REDE DE ELECTRICIDADE**

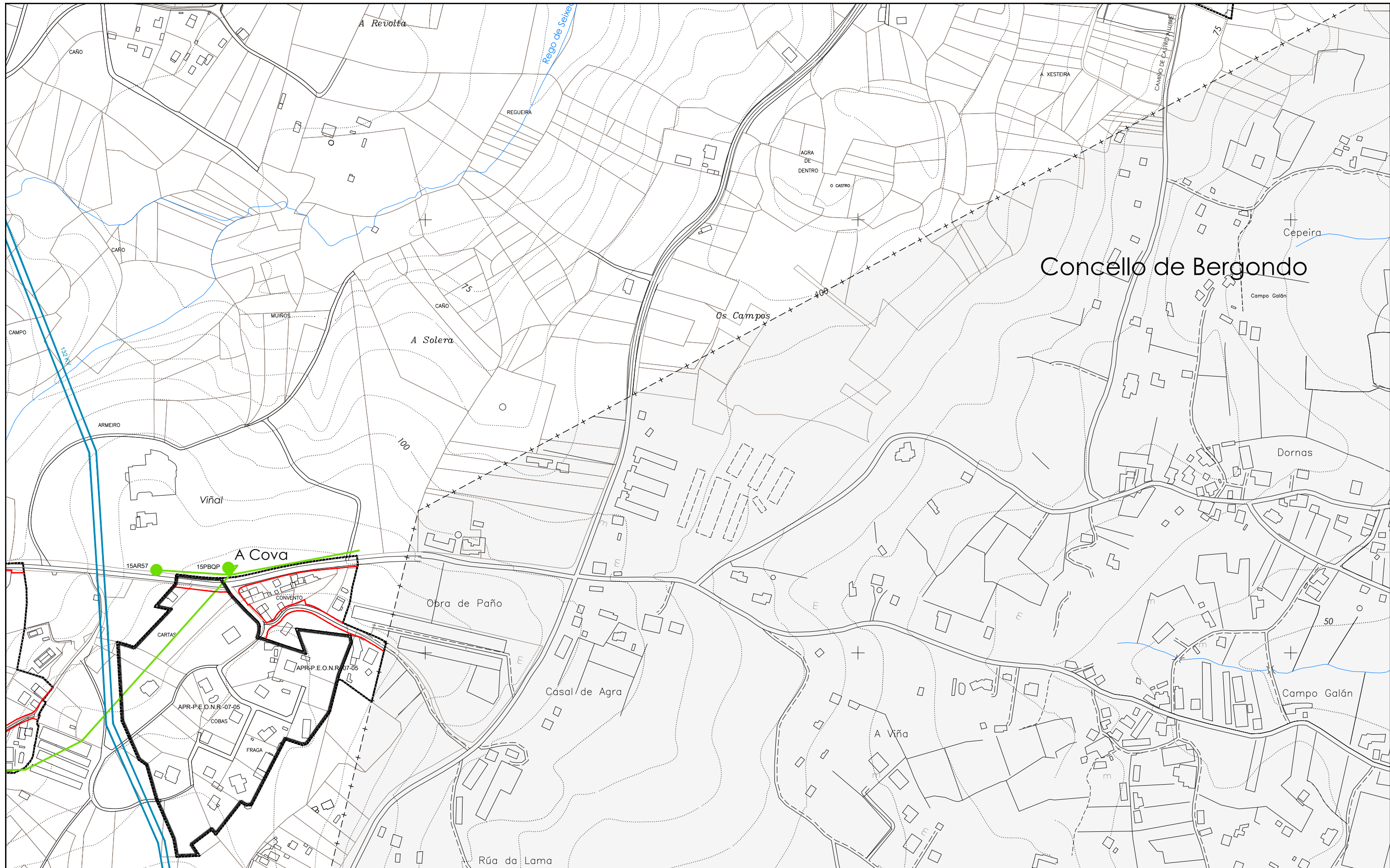
ANGEL L. MONTEOLIVA DÍAZ, ARQUITECTO

**MARZO 2017**

CÓDIGO DE PLANO:

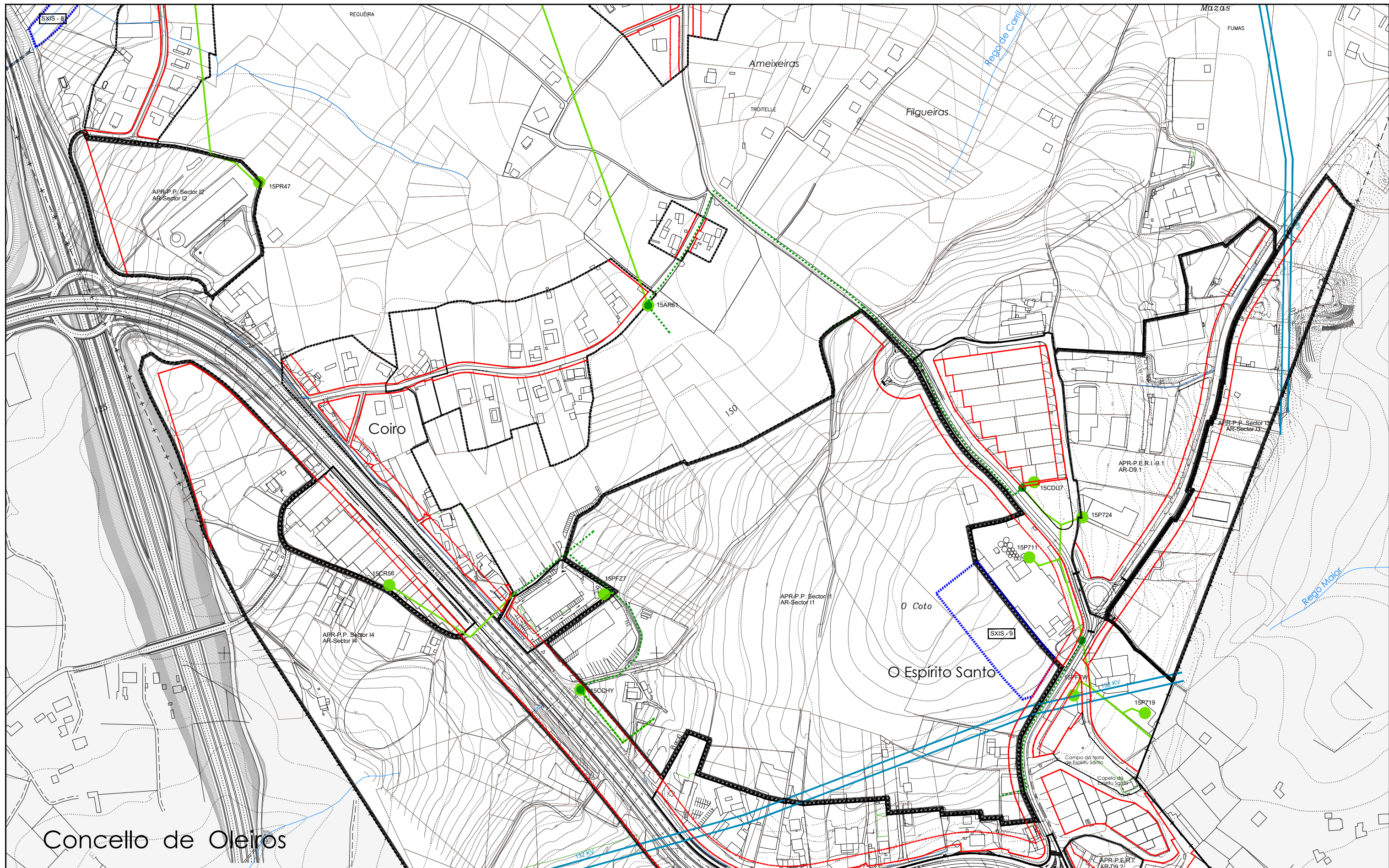
**OD-RE-G2**

A1: 1/2.000 A3: 1/4.000



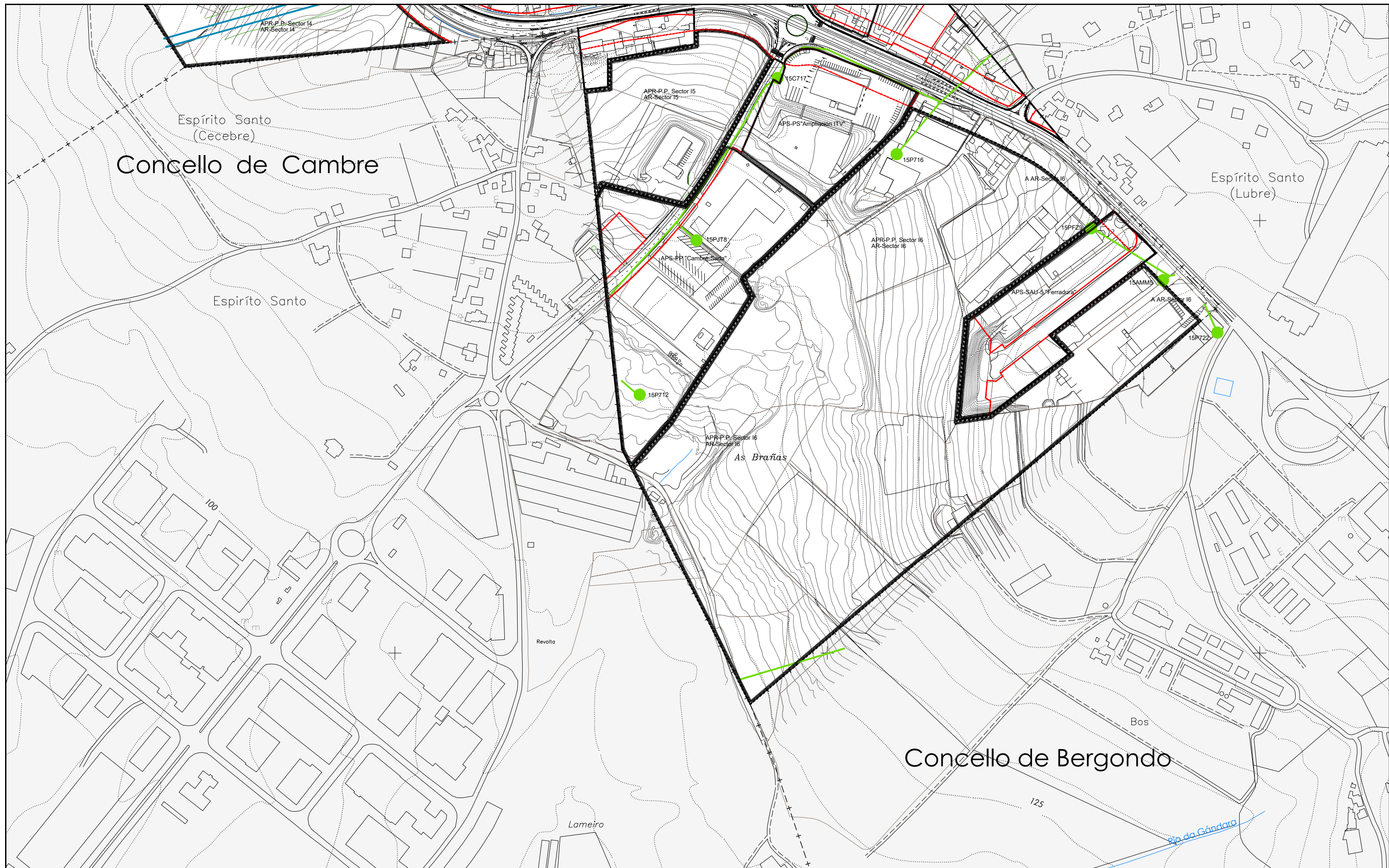
# Concello de Bergondo

<p><b>DELIMITACIÓNS</b></p> <ul style="list-style-type: none"> <li>- - - LÍMITE MUNICIPAL</li> <li>===== SOLO URBANO</li> <li>----- SOLO URBANIZABLE</li> <li>----- SOLO DE NÚCLEO RURAL</li> <li>DESLINDE DO D.P.M.T.</li> <li>+++++ SERVIZO DE PROTECCIÓN DE COSTAS</li> <li>----- ZONA DE INFLUENCIA</li> <li>----- D.P.M.T.</li> <li>----- LIÑA DE RIBEIRA</li> </ul>	<p><b>ÁREAS DE PLANEAMENTO</b></p> <ul style="list-style-type: none"> <li>A.P.R. ÁREA DE PLANEAMENTO REMITIDO           <ul style="list-style-type: none"> <li>P.E.R.I. (PLAN ESPECIAL DE REFORMA INTERIOR)</li> <li>P.E.P.R.I. (PLAN ESPECIAL DE PROTECCIÓN E REFORMA INTERIOR)</li> <li>P.E.P.C.H. (PLAN ESPECIAL DE PROTECCIÓN DE CASCO HISTÓRICO)</li> <li>P.E.O.N.R. (PLAN ESPECIAL DE ORDENACIÓN DE NÚCLEO RURAL)</li> <li>P.E.I.D. (PLAN ESPECIAL DE INFRAESTRUTURAS E DOTACIÓNS)</li> <li>P.E.P.I.D. (PLAN ESPECIAL DE PROTECCIÓN, INFRAESTRUTURAS E DOTACIÓNS)</li> <li>P.E.P.O.I.D. (PLAN ESPECIAL DE PROTECCIÓN, ORDENACIÓN, INFRAESTR. E DOTACIÓNS)</li> <li>P.P. (PLAN PARCIAL EN SECTOR DE SOLO URBANIZABLE)</li> <li>P.P.P. (PLAN PARCIAL EN SECTOR DE SOLO URBANO)</li> </ul> </li> <li>A.P.T. ÁREA DE PLANEAMENTO TRANSITORIO</li> <li>A.P.S. ÁREA DE PLANEAMENTO SUBSISTENTE</li> <li>S.A.U./P.P. (PLAN PARCIAL)</li> <li>A.P.D. ÁREA DE PLANEAMENTO DETALLADO</li> </ul>	<p><b>SIMBOLOXÍA</b></p> <ul style="list-style-type: none"> <li>----- ALIÑACIÓN</li> <li>----- LIÑA DE FONDO OU RECUMENTO (LIÑA LÍMITE DE EDIFICACIÓN NAS ESTRADAS)</li> <li>----- LIÑA DE SOPORTAL OU PASO EN PLANTA BAIXA</li> <li>----- ACCIÓN DO SISTEMA DE INFRAESTRUTURAS DE SERVIZO</li> </ul>	<p><b>REDE ELÉCTRICA</b></p> <ul style="list-style-type: none"> <li>● TRANSFORMADOR</li> <li>15ABDC MATRICULA DO TRANSFORMADOR</li> <li>----- REDE DE MEDIA TENSIÓN</li> <li>----- REDE SOTERRADA DE MEDIA TENSIÓN</li> <li>----- REDE PROPOSTA</li> <li>● PUNTO DE CONEXIÓN COA INFRAESTRUTURA EXISTENTE</li> </ul>		<p><b>PLAN XERAL DE ORDENACIÓN MUNICIPAL</b></p> <h2>SADA</h2> <p><b>DOCUMENTO PARA APROBACIÓN DEFINITIVA</b> <b>MARZO 2017</b></p> <p>ORDENACIÓN DETALLADA</p> <p><b>REDE DE ELECTRICIDADE</b></p> <p>CÓDIGO DE PLANO: <b>OD-RE-G3</b></p> <p>A1: 1/2.000 A3: 1/4.000</p> <p>MONTEOLIVA ARQUITECTURA, S.L.P. ANGEL L. MONTEOLIVA DÍAZ, ARQUITECTO</p>
---	---	---	--	--	--



Concello de Oleiros

DELIMITACIÓNS	ÁREAS DE PLANEAMENTO	SIMBOLOXÍA	REDE ELÉCTRICA	
<ul style="list-style-type: none"> <li>---+--- LÍMITE MUNICIPAL</li> <li>----- SOLO URBANO</li> <li>----- SOLO URBANIZABLE</li> <li>----- SOLO DE NÚCLEO RURAL</li> <li>DESLINDE DO D.P.M.T.</li> <li>+++++ SERVIDUME PROTECCIÓN DE COSTAS</li> <li>----- ZONA DE INFLUENCIA</li> <li>----- D.P.M.T.</li> <li>----- LIÑA DE RIBEIRA</li> </ul>	<ul style="list-style-type: none"> <li>APR-P.P. ÁREA DE PLANEAMENTO REMITIDO               <ul style="list-style-type: none"> <li>P.E.R.I. (PLAN ESPECIAL DE REFORMA INTERIOR)</li> <li>P.E.P.R.I. (PLAN ESPECIAL DE PROTECCIÓN E REFORMA INTERIOR)</li> <li>P.E.P.C.H. (PLAN ESPECIAL DE PROTECCIÓN DE CASCO HISTÓRICO)</li> <li>P.E.O.N.R. (PLAN ESPECIAL DE ORDENACIÓN DE NÚCLEO RURAL)</li> <li>P.E.I.D. (PLAN ESPECIAL DE INFRAESTRUTURAS E DOTACIÓNS)</li> <li>P.E.P.I.D. (PLAN ESPECIAL DE PROTECCIÓN, INFRAESTRUTURAS E DOTACIÓNS)</li> <li>P.E.P.O.I.D. (PLAN ESPECIAL DE PROTECCIÓN, ORDENACIÓN, INFRAESTR. E DOTACIÓNS)</li> <li>P.P. (PLAN PARCIAL EN SECTOR DE SOLO URBANIZABLE)</li> </ul> </li> <li>APT. ÁREA DE PLANEAMENTO TRANSITORIO</li> <li>AP.P. ÁREA DE PLANEAMENTO SUBSISTENTE</li> <li>S.A.U./P.P. (PLAN PARCIAL)</li> <li>AP.D. ÁREA DE PLANEAMENTO DETALLADO</li> </ul>	<ul style="list-style-type: none"> <li>----- ALIÑACIÓN</li> <li>----- LIÑA DE FONDO OU RECUMENTO (LIÑA LÍMITE DE EDIFICACIÓN NAS ESTRADAS)</li> <li>----- LIÑA DE SOPORTAL OU PASO EN PLANTA BAIXA</li> <li>----- ACCIÓN DO SISTEMA DE INFRAESTRUTURAS DE SERVIZO</li> </ul>	<ul style="list-style-type: none"> <li>● TRANSFORMADOR</li> <li>15ABDC MATRICULA DO TRANSFORMADOR</li> <li>----- REDE DE MEDIA TENSIÓN</li> <li>----- REDE SOTERRADA DE MEDIA TENSIÓN</li> </ul>	<ul style="list-style-type: none"> <li>----- REDE PROPOSTA</li> <li>● PUNTO DE CONEXIÓN COA INFRAESTRUTURA EXISTENTE</li> </ul>
<p>PLAN XERAL DE ORDENACIÓN MUNICIPAL</p> <p><b>SADA</b></p> <p>DOCUMENTO PARA APROBACIÓN DEFINITIVA</p> <p>ORDENACIÓN DETALLADA</p> <p><b>REDE DE ELECTRICIDADE</b></p> <p>ANGEL L. MONTEOLIVA DÍAZ, ARQUITECTO</p>				<p>MARZO 2017</p> <p>CÓDIGO DE PLANO: OD-RE-H2</p> <p>A1: 1/2.000 A3: 1/4.000</p>

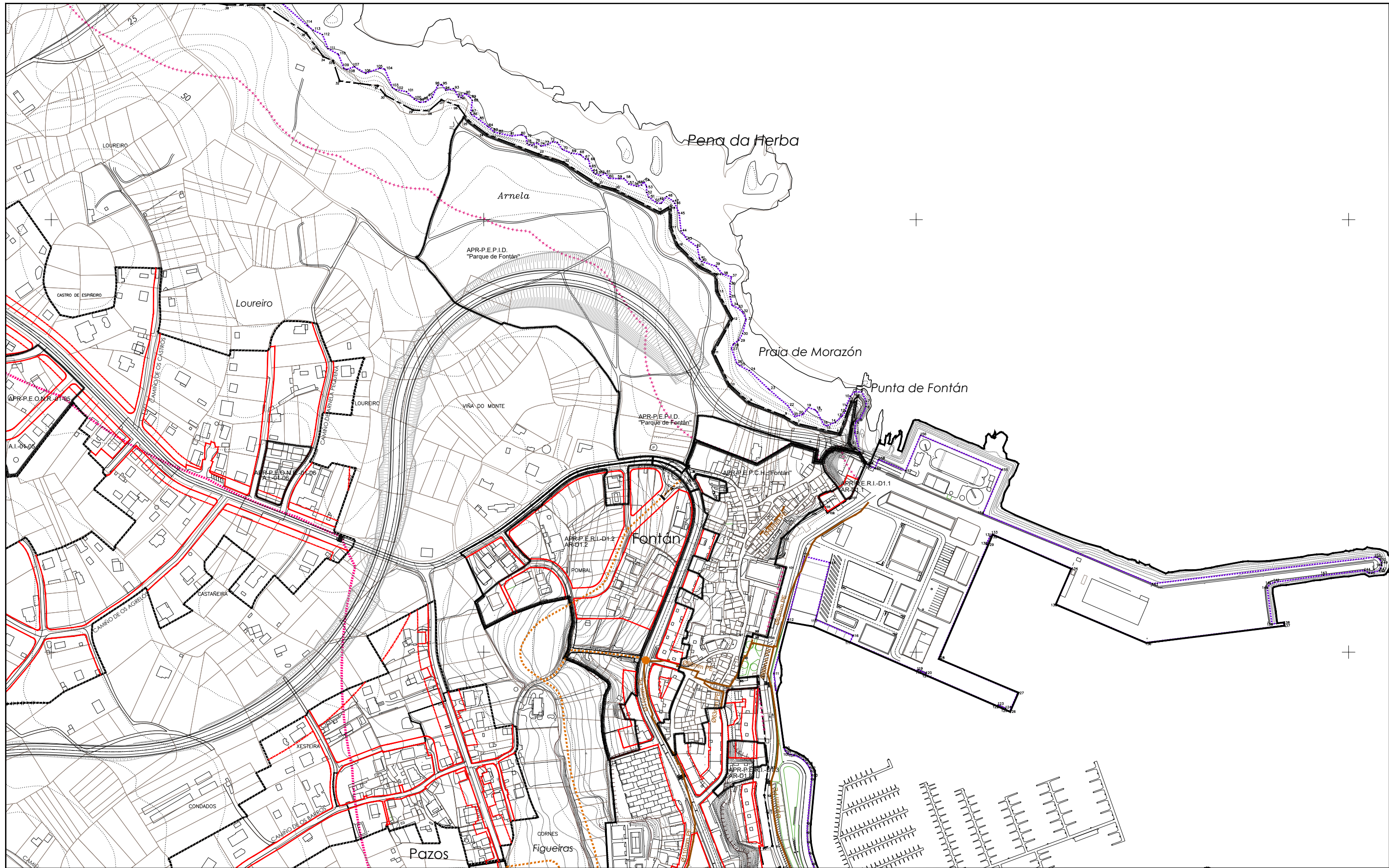


DELIMITACIÓN	ÁREAS DE PLANEAMENTO	SIMBOLOXÍA	REDE ELÉCTRICA			
<ul style="list-style-type: none"> <li>---+--- LÍMITE MUNICIPAL</li> <li>----- SOLO URBANO</li> <li>----- SOLO URBANIZABLE</li> <li>----- SOLO DE NÚCLEO RURAL</li> <li>DESLINDE DO D.P.M.T.</li> <li>+++++ SERVIDUME PROTECCIÓN DE COSTAS</li> <li>----- ZONA DE INFLUENCIA</li> <li>----- D.P.M.T.</li> <li>----- LIÑA DE RIBEIRA</li> </ul>	<ul style="list-style-type: none"> <li>APR: ÁREA DE PLANEAMENTO REMITIDO               <ul style="list-style-type: none"> <li>P.E.R.I. (PLAN ESPECIAL DE REFORMA INTERIOR)</li> <li>P.E.P.R.I. (PLAN ESPECIAL DE PROTECCIÓN E REFORMA INTERIOR)</li> <li>P.E.P.C.H. (PLAN ESPECIAL DE PROTECCIÓN DE CASCO HISTÓRICO)</li> <li>P.E.O.N.R. (PLAN ESPECIAL DE ORDENACIÓN DE NÚCLEO RURAL)</li> <li>P.E.I.D. (PLAN ESPECIAL DE INFRAESTRUTURAS E DOTACIÓN)</li> <li>P.E.P.I.D. (PLAN ESPECIAL DE PROTECCIÓN, INFRAESTRUTURAS E DOTACIÓN)</li> <li>P.E.P.O.I.D. (PLAN ESPECIAL DE PROTECCIÓN, ORDENACIÓN, INFRAESTR. E DOTACIÓN)</li> <li>P.E.P. (PLAN PARCIAL EN SECTOR DE SOLO URBANIZABLE)</li> </ul> </li> <li>APT: ÁREA DE PLANEAMENTO TRANSITORIO</li> <li>APS: ÁREA DE PLANEAMENTO SUBSISTENTE               <ul style="list-style-type: none"> <li>S.A.U./P.P. (PLAN PARCIAL)</li> <li>A.P.D. (PLAN PARCIAL)</li> </ul> </li> </ul>	<ul style="list-style-type: none"> <li>----- ALIACIÓN</li> <li>----- LIÑA DE FONDO OU RECUMENTO (LIÑA LÍMITE DE EDIFICACIÓN NAS ESTRADAS)</li> <li>----- LIÑA DE SOPORTAL OU PASO EN PLANTA BAIXA</li> <li>----- ACCIÓN DO SISTEMA DE INFRAESTRUTURAS DE SERVIZO</li> </ul>	<ul style="list-style-type: none"> <li>● TRANSFORMADOR</li> <li>15ABDC MATRICULA DO TRANSFORMADOR</li> <li>----- REDE DE MEDIA TENSIÓN</li> <li>----- REDE SOTERRADA DE MEDIA TENSIÓN</li> </ul>	<ul style="list-style-type: none"> <li>----- REDE PROPOSTA</li> <li>● PUNTO DE CONEXIÓN COA INFRAESTRUTURA EXISTENTE</li> </ul>		<p>PLAN XERAL DE ORDENACIÓN MUNICIPAL</p> <h1>SADA</h1> <p>DOCUMENTO PARA APROBACIÓN DEFINITIVA <b>MARZO 2017</b></p> <p>ORDENACIÓN DETALLADA</p> <p><b>REDE DE ELECTRICIDADE</b></p> <p>CÓDIGO DE PLANO: <b>OD-RE-12</b></p> <p>ANGEL L. MONTEOLIVA DÍAZ, ARQUITECTO</p> <p>A1: 1/2.000 A3: 1/4.000</p>



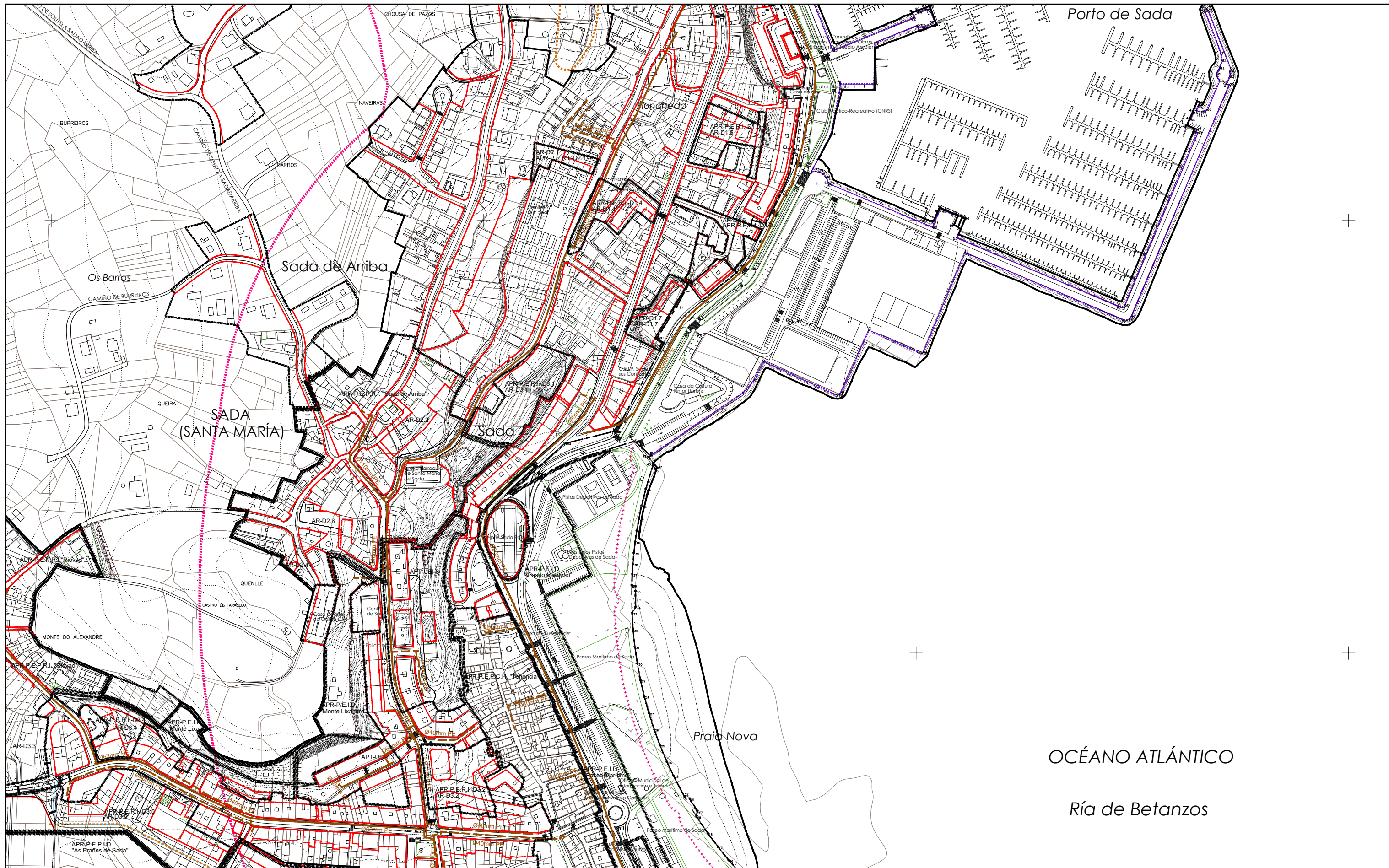
**ORDENACIÓN DETALLADA**

OD-RG - REDE DE GAS E: 1/4000

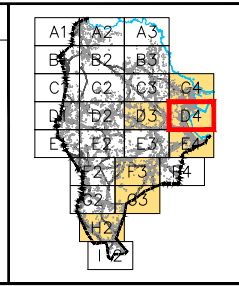


DELIMITACIÓN	ÁREAS DE PLANEAMENTO	SIMBOLOXÍA	REDE DE GAS			
<ul style="list-style-type: none"> <li>---+--- LÍMITE MUNICIPAL</li> <li>----- SOLO URBANO</li> <li>----- SOLO URBANIZABLE</li> <li>----- SOLO DE NÚCLEO RURAL</li> <li>DESLINDE DO D.P.M.T.</li> <li>+++++ SERVIZO DE PROTECCIÓN DE COSTAS</li> <li>----- ZONA DE INFLUENCIA</li> <li>----- D.P.M.T.</li> <li>----- LIÑA DE RIBEIRA</li> </ul>	<ul style="list-style-type: none"> <li>APR.1 ÁREA DE PLANEAMENTO REMITIDO</li> <li>P.E.R.I. (PLAN ESPECIAL DE REFORMA INTERIORE)</li> <li>P.E.P.R.I. (PLAN ESPECIAL DE PROTECCIÓN E REFORMA INTERIORE)</li> <li>P.E.P.H. (PLAN ESPECIAL DE PROTECCIÓN DE CASOS HISTÓRICOS)</li> <li>P.E.O.N.R. (PLAN ESPECIAL DE ORDENACIÓN DE NÚCLEO RURAL)</li> <li>P.E.I.D. (PLAN ESPECIAL DE INFRAESTRUTURAS E DOTACIÓN)</li> <li>P.E.P.I.D. (PLAN ESPECIAL DE PROTECCIÓN, INFRAESTRUTURAS E DOTACIÓN)</li> <li>P.E.P.O.I.D. (PLAN ESPECIAL DE PROTECCIÓN, ORDENACIÓN, INFRAESTR. E DOTACIÓN)</li> <li>P.E.P. (PLAN ESPECIAL DE PROTECCIÓN)</li> <li>P.P. (PLAN PARCIAL EN SECTOR DE SOLO URBANIZABLE)</li> <li>AP.T. ÁREA DE PLANEAMENTO TRANSITORIO</li> <li>AP.P. ÁREA DE PLANEAMENTO SUBSISTENTE</li> <li>S.A.U./P.P. (PLAN PARCIAL)</li> <li>AP.D. ÁREA DE PLANEAMENTO DETALLADO</li> </ul>	<ul style="list-style-type: none"> <li>----- ALIÑACIÓN</li> <li>----- LIÑA DE FONDO OU RECUMENTO (LIÑA LÍMITE DE EDIFICACIÓN NAS ESTRADAS)</li> <li>----- LIÑA DE SOPORTAL OU PASO EN PLANTA BAIXA</li> <li>----- ACCIÓN DO SISTEMA DE INFRAESTRUTURAS DE SERVIZO</li> </ul>	<ul style="list-style-type: none"> <li>● CENTRO DE ALMACENAMENTO</li> <li>----- REDE DE DISTRIBUCIÓN</li> <li>----- REDE PENDENTE DE EXECUTAR</li> <li>0000mm PVC DIÁMETRO MATERIAL</li> </ul>	<ul style="list-style-type: none"> <li>----- REDE PROPOSTA</li> <li>● PUNTO DE CONEXIÓN COA INFRAESTRUTURA EXISTENTE</li> </ul>		<p>PLAN XERAL DE ORDENACIÓN MUNICIPAL</p> <p><b>SADA</b></p> <p>DOCUMENTO PARA APROBACIÓN DEFINITIVA <b>MARZO 2017</b></p> <p>ORDENACIÓN DETALLADA</p> <p><b>REDE DE GAS</b></p> <p>CÓDIGO DE PLANO: <b>OD-RG-C4</b></p> <p>A1: 1/2.000 A3: 1/4.000</p>





DELIMITACIÓNS	ÁREAS DE PLANEAMENTO	SIMBOLOXÍA	REDE DE GAS
<ul style="list-style-type: none"> <li>---+--- LÍMITE MUNICIPAL</li> <li>----- SOLO URBANO</li> <li>----- SOLO URBANIZABLE</li> <li>----- SOLO DE NÚCLEO RURAL</li> <li>DESLINDE DO D.P.M.T.</li> <li>+++++ SERVIDUME PROTECCIÓN DE COSTAS</li> <li>----- ZONA DE INFLUENCIA</li> <li>----- D.P.M.T.</li> <li>----- LIÑA DE RIBEIRA</li> </ul>	<ul style="list-style-type: none"> <li>AP.R. ÁREA DE PLANEAMENTO REMITIDO</li> <li>P.E.R.I. (PLAN ESPECIAL DE REFORMA INTERIOR)</li> <li>P.E.P.R.I. (PLAN ESPECIAL DE PROTECCIÓN E REFORMA INTERIOR)</li> <li>P.E.P.C.H. (PLAN ESPECIAL DE PROTECCIÓN DE CASCO HISTÓRICO)</li> <li>P.E.O.N.R. (PLAN ESPECIAL DE ORDENACIÓN DE NÚCLEO RURAL)</li> <li>P.E.I.D. (PLAN ESPECIAL DE INFRAESTRUTURAS E DOTACIÓNS)</li> <li>P.E.P.I.D. (PLAN ESPECIAL DE PROTECCIÓN, INFRAESTRUTURAS E DOTACIÓNS)</li> <li>P.E.P.O.I.D. (PLAN ESPECIAL DE PROTECCIÓN, ORDENACIÓN, INFRAESTR. E DOTACIÓNS)</li> <li>P.E.P. (PLAN ESPECIAL DE PROTECCIÓN)</li> <li>P.P. (PLAN PARCIAL EN SECTOR DE SOLO URBANIZABLE)</li> <li>APT. ÁREA DE PLANEAMENTO TRANSITORIO</li> <li>AP.P. ÁREA DE PLANEAMENTO SUBSISTENTE</li> <li>S.A.U./P.P. (PLAN PARCIAL)</li> <li>AP.D. ÁREA DE PLANEAMENTO DETALLADO</li> </ul>	<ul style="list-style-type: none"> <li>— ALIACIÓN</li> <li>— LIÑA DE FONDO OU RECUMENTO (LIÑA LÍMITE DE EDIFICACIÓN NAS ESTRADAS)</li> <li>— LIÑA DE SOPORTAL OU PASO EN PLANTA BAIXA</li> <li>----- ACCIÓN DO SISTEMA DE INFRAESTRUTURAS DE SERVIZO</li> </ul>	<ul style="list-style-type: none"> <li>● CENTRO DE ALMACENAMIENTO</li> <li>— REDE DE DISTRIBUCIÓN</li> <li>--- REDE PENDENTE DE EXECUTAR</li> <li>Ø400mm PVC DIÁMETRO MATERIAL</li> <li>----- REDE PROPOSTA</li> <li>● PUNTO DE CONEXIÓN COA INFRAESTRUTURA EXISTENTE</li> </ul>



PLAN XERAL DE ORDENACIÓN MUNICIPAL

**SADA**

DOCUMENTO PARA APROBACIÓN DEFINITIVA

ORDENACIÓN DETALLADA

REDE DE GAS

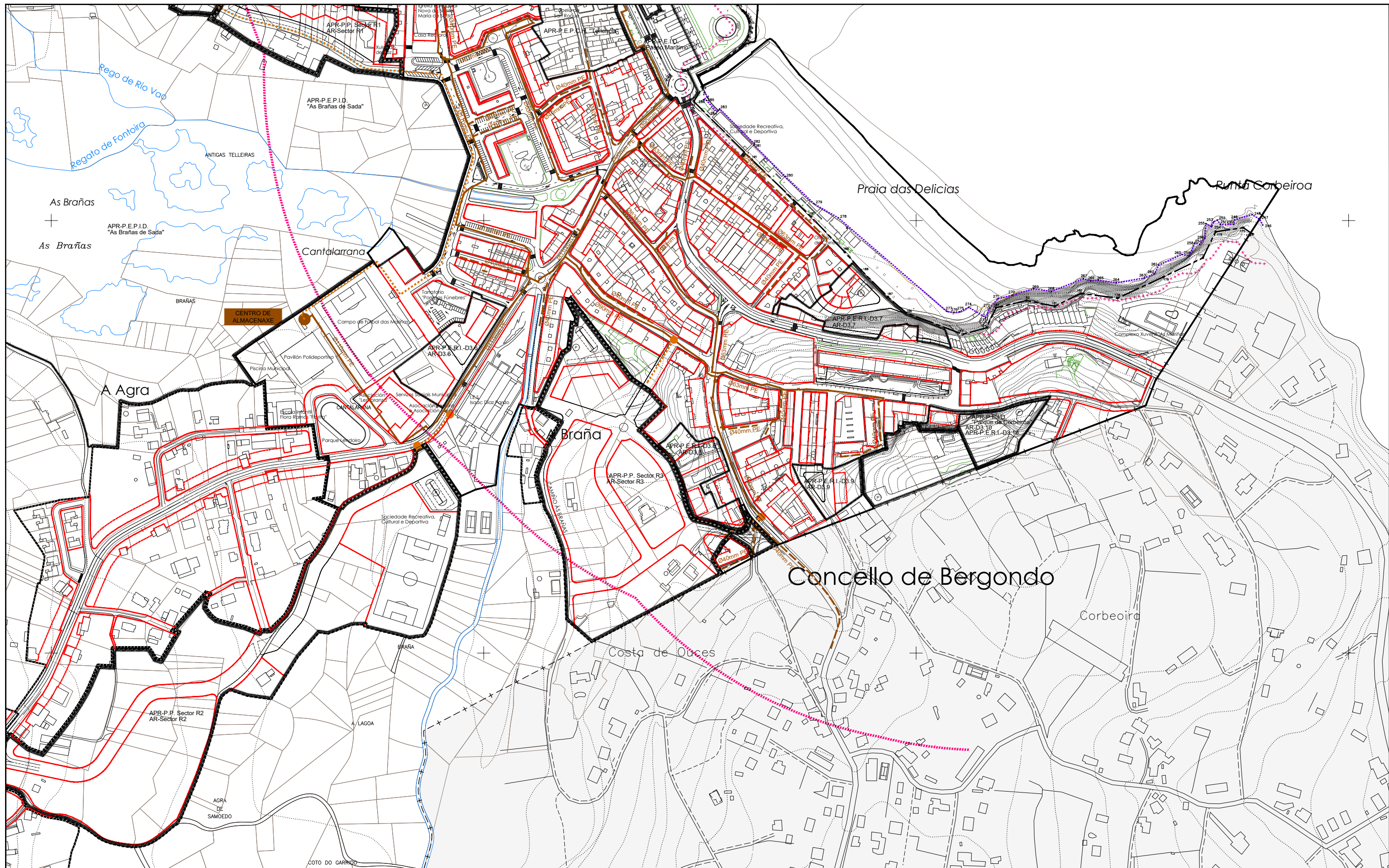
ANGEL L. MONTEOLIVA DÍAZ, ARQUITECTO

**MARZO 2017**

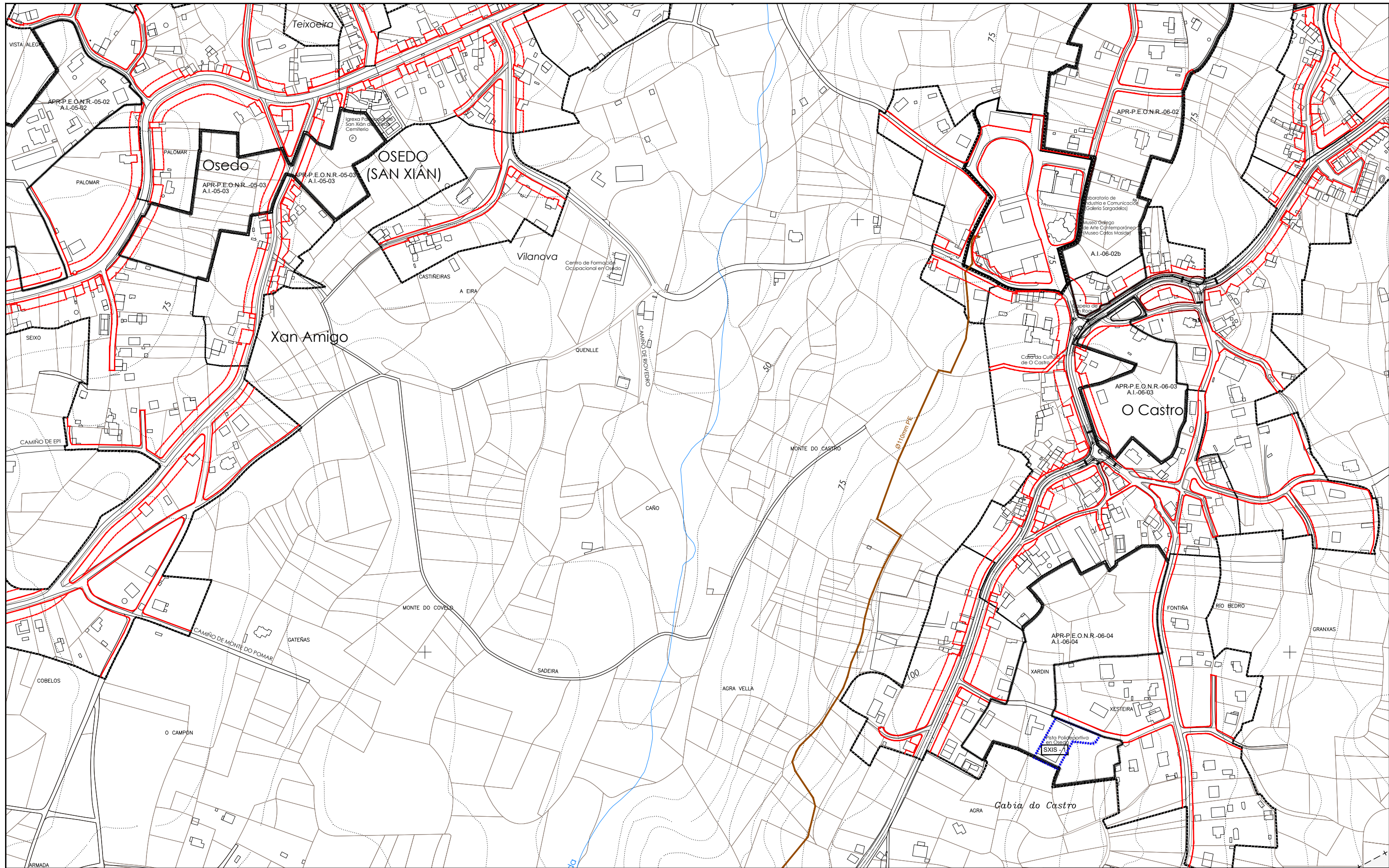
CÓDIGO DE PLANO:

**OD-RG-D4**

A1: 1/2.000 A3: 1/4.000



DELIMITACIÓNS	ÁREAS DE PLANEAMENTO	SIMBOLOXÍA	REDE DE GAS		
<ul style="list-style-type: none"> <li>---+--- LÍMITE MUNICIPAL</li> <li>----- SOLO URBANO</li> <li>----- SOLO URBANIZABLE</li> <li>----- SOLO DE NÚCLEO RURAL</li> <li>DESLINDE DO D.P.M.T.</li> <li>+++++ SERVIDUME PROTECCIÓN DE COSTAS</li> <li>----- ZONA DE INFLUENCIA</li> <li>----- D.P.M.T.</li> <li>----- LIÑA DE RIBEIRA</li> </ul>	<ul style="list-style-type: none"> <li>APR.1 ÁREA DE PLANEAMENTO REMITIDO</li> <li>P.E.R.I. (PLAN ESPECIAL DE REFORMA INTERIOR)</li> <li>P.E.P.R.I. (PLAN ESPECIAL DE PROTECCIÓN E REFORMA INTERIOR)</li> <li>P.E.P.C.H. (PLAN ESPECIAL DE PROTECCIÓN DE CASCO HISTÓRICO)</li> <li>P.E.O.N.R. (PLAN ESPECIAL DE ORDENACIÓN DE NÚCLEO RURAL)</li> <li>P.E.I.D. (PLAN ESPECIAL DE INFRAESTRUTURAS E DOTACIÓNS)</li> <li>P.E.P.I.D. (PLAN ESPECIAL DE PROTECCIÓN, INFRAESTRUTURAS E DOTACIÓNS)</li> <li>P.E.P.O.I.D. (PLAN ESPECIAL DE PROTECCIÓN, ORDENACIÓN, INFRAESTR. E DOTACIÓNS)</li> <li>P.E.P. (PLAN ESPECIAL DE PROTECCIÓN)</li> <li>P.P. (PLAN PARCIAL EN SECTOR DE SOLO URBANIZABLE)</li> <li>AP.T. ÁREA DE PLANEAMENTO TRANSITORIO</li> <li>AP.P. ÁREA DE PLANEAMENTO SUBSISTENTE</li> <li>S.A.U./P.P. (PLAN PARCIAL)</li> <li>AP.D. ÁREA DE PLANEAMENTO DETALLADO</li> </ul>	<ul style="list-style-type: none"> <li>— ALIACIÓN</li> <li>— LIÑA DE FONDO OU RECUMENTO (LIÑA LÍMITE DE EDIFICACIÓN NAS ESTRADAS)</li> <li>— LIÑA DE SOPORTAL OU PASO EN PLANTA BAIXA</li> <li>----- ACCIÓN DO SISTEMA DE INFRAESTRUTURAS DE SERVIZO</li> </ul>	<ul style="list-style-type: none"> <li>● CENTRO DE ALMACENAMENTO</li> <li>— REDE DE DISTRIBUCIÓN</li> <li>--- REDE PENDENTE DE EXECUTAR</li> <li>Ø200mm PVC DIÁMETRO MATERIAL</li> </ul>	<ul style="list-style-type: none"> <li>----- REDE PROPOSTA</li> <li>● PUNTO DE CONEXIÓN COA INFRAESTRUTURA EXISTENTE</li> </ul>	
			<p><b>PLAN XERAL DE ORDENACIÓN MUNICIPAL</b></p> <p><b>SADA</b></p> <p>DOCUMENTO PARA APROBACIÓN DEFINITIVA <b>MARZO 2017</b></p> <p>ORDENACIÓN DETALLADA</p> <p><b>REDE DE GAS</b></p> <p>CÓDIGO DE PLANO: <b>OD-RG-E4</b></p> <p>A1: 1/2.000 A3: 1/4.000</p>		<p>MONTOLIVA ARQUITECTURA, S.L.P.</p> <p>ANGEL L. MONTEOLIVA DÍAZ, ARQUITECTO</p>



**DELIMITACIÓNS**

- - - LÍMITE MUNICIPAL
- SOLO URBANO
- SOLO URBANIZABLE
- SOLO DE NÚCLEO RURAL
- DESLINDE DO D.P.M.T.
- +++++ SERVIZUME PROTECCIÓN DE COSTAS
- ZONA DE INFLUENCIA
- - - D.P.M.T.
- LIÑA DE RIBEIRA

**ÁREAS DE PLANEAMENTO**

- APR.1.1.1. ÁREA DE PLANEAMENTO REMITIDO
  - P.E.R.I. (PLAN ESPECIAL DE REFORMA INTERIOR)
  - P.E.P.R.I. (PLAN ESPECIAL DE PROTECCIÓN E REFORMA INTERIOR)
  - P.E.P.C.H. (PLAN ESPECIAL DE PROTECCIÓN DE CASCO HISTÓRICO)
  - P.E.O.N.R. (PLAN ESPECIAL DE ORDENACIÓN DE NÚCLEO RURAL)
  - P.E.I.D. (PLAN ESPECIAL DE INFRAESTRUTURAS E DOTACIÓNS)
  - P.E.P.I.D. (PLAN ESPECIAL DE PROTECCIÓN, INFRAESTRUTURAS E DOTACIÓNS)
  - P.E.P.O.I.D. (PLAN ESPECIAL DE PROTECCIÓN, ORDENACIÓN, INFRAESTR. E DOTACIÓNS)
  - P.E.P. (PLAN ESPECIAL DE PROTECCIÓN)
  - P.P. (PLAN PARCIAL EN SECTOR DE SOLO URBANIZABLE)
- AP.T. ÁREA DE PLANEAMENTO TRANSITORIO
- AP.P. ÁREA DE PLANEAMENTO SUBSISTENTE
- S.A.U./P.P. (PLAN PARCIAL)
- AP.D. ÁREA DE PLANEAMENTO DETALLADO

**SIMBOLOXÍA**

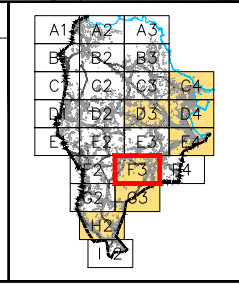
- ALIÑACIÓN
- LIÑA DE FONDO OU RECUMENTO (LIÑA LÍMITE DE EDIFICACIÓN NAS ESTRADAS)
- LIÑA DE SOPORTAL OU PASO EN PLANTA BAIXA
- ACCIÓN DO SISTEMA DE INFRAESTRUTURAS DE SERVIZO

**REDE DE GAS**

- CENTRO DE ALMACENAMENTO
- REDE DE DISTRIBUCIÓN
- REDE PENDENTE DE EXECUTAR
- Ø200mm PVC DIÁMETRO MATERIAL

**REDE PROPOSTA**

- PUNTO DE CONEXIÓN COA INFRAESTRUTURA EXISTENTE



**PLAN XERAL DE ORDENACIÓN MUNICIPAL**

# SADA

**DOCUMENTO PARA APROBACIÓN DEFINITIVA** **MARZO 2017**

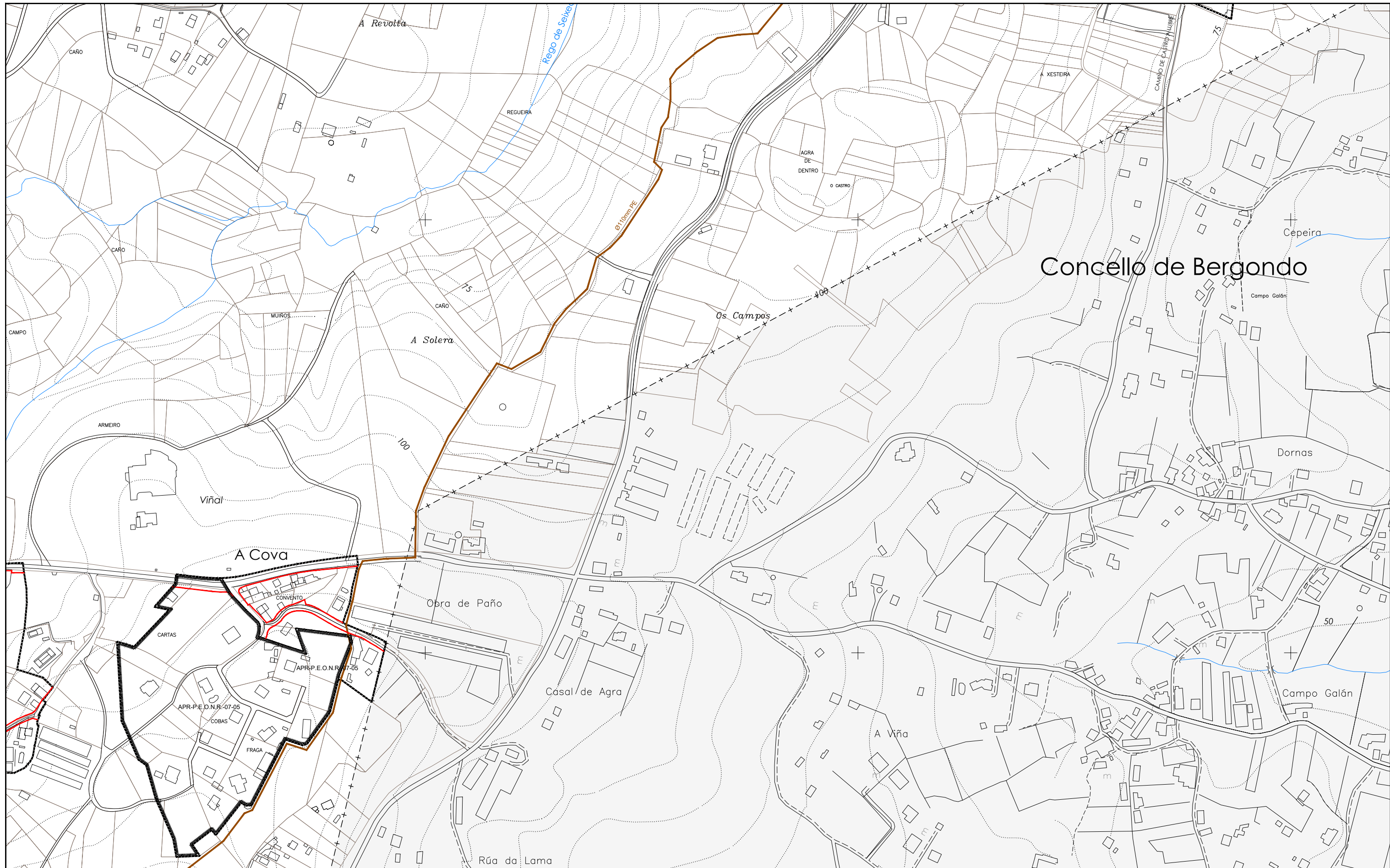
ORDENACIÓN DETALLADA

**REDE DE GAS**

CÓDIGO DE PLANO: **OD-RG-F3**

ANGEL L. MONTEOLIVA DÍAZ, ARQUITECTO

A1: 1/2.000 A3: 1/4.000



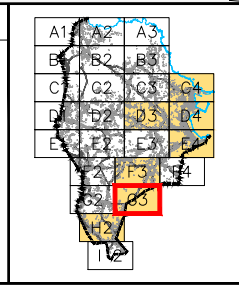
# Concello de Bergondo

DELIMITACIÓNS	
---+---	LÍMITE MUNICIPAL
=====	SOLO URBANO
-----	SOLO URBANIZABLE
-----	SOLO DE NÚCLEO RURAL
DESLINDE DO D.P.M.T.	
+++++	SERVIDUME PROTECCIÓN DE COSTAS
-----	ZONA DE INFLUENCIA
-----	D.P.M.T.
-----	LIÑA DE RIBEIRA

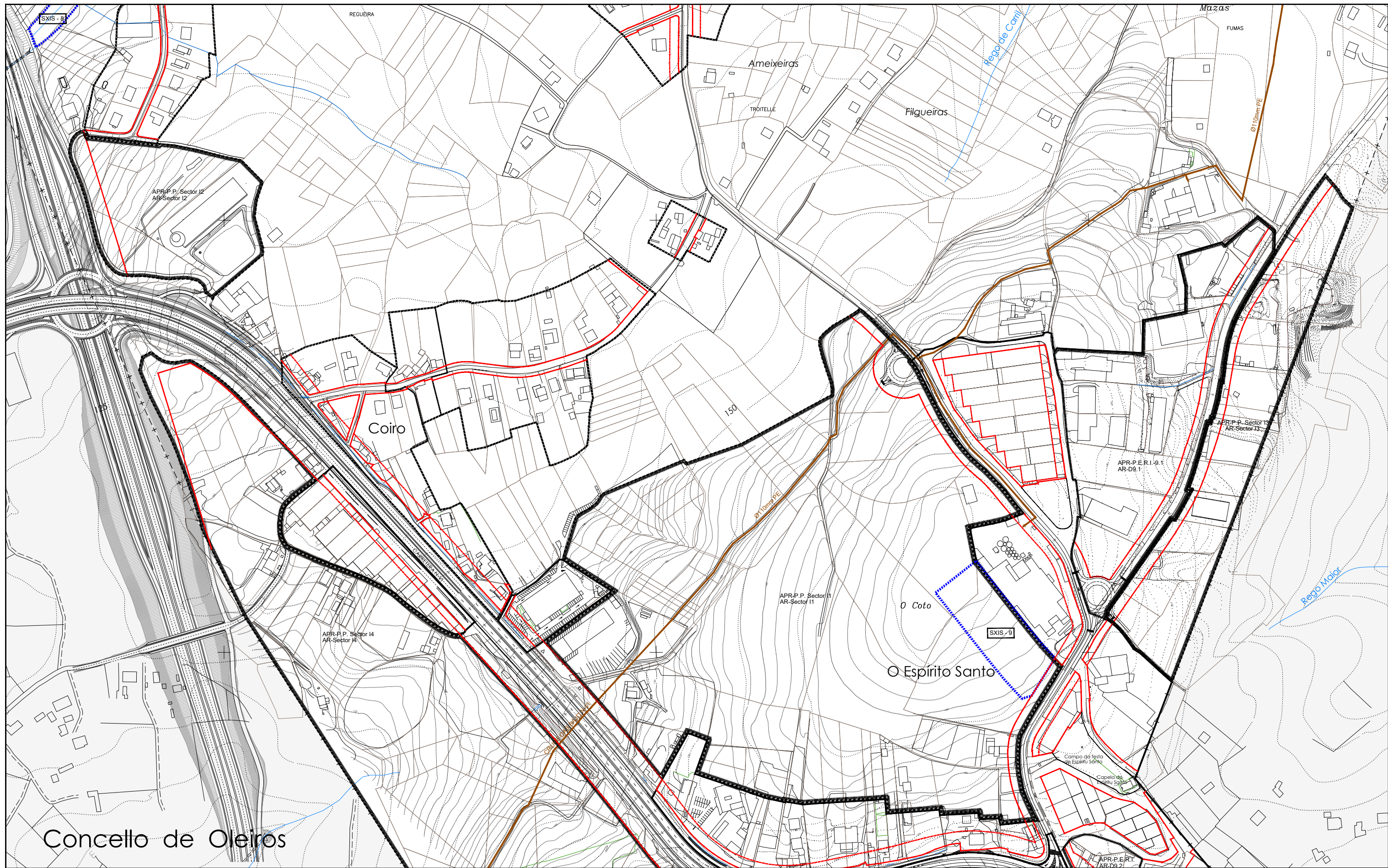
ÁREAS DE PLANEAMENTO	
	ÁREA DE PLANEAMENTO REMITIDO
	P.E.R.I. (PLAN ESPECIAL DE REFORMA INTERIOR)
	P.E.P.H. (PLAN ESPECIAL DE PROTECCIÓN E REFORMA INTERIOR)
	P.E.P.C.H. (PLAN ESPECIAL DE PROTECCIÓN DE CASCO HISTÓRICO)
	P.E.O.N.R. (PLAN ESPECIAL DE ORDENACIÓN DE NÚCLEO RURAL)
	P.E.I.D. (PLAN ESPECIAL DE INFRAESTRUTURAS E DOTACIÓNS)
	P.E.P.I.D. (PLAN ESPECIAL DE PROTECCIÓN, INFRAESTRUTURAS E DOTACIÓNS)
	P.E.P.O.I.D. (PLAN ESPECIAL DE PROTECCIÓN, ORDENACIÓN, INFRAESTR. E DOTACIÓNS)
	P.P. (PLAN PARCIAL EN SECTOR DE SOLO URBANIZABLE)
	ÁREA DE PLANEAMENTO TRANSITORIO
	ÁREA DE PLANEAMENTO SUBSISTENTE
	S.A.U./P.P. (PLAN PARCIAL)
	ÁREA DE PLANEAMENTO DETALLADO

SIMBOLOXÍA	
	ALIANCIÓN
	LIÑA DE FONDO OU RECUMENTO (LIÑA LÍMITE DE EDIFICACIÓN NAS ESTRADAS)
	LIÑA DE SOPORTAL OU PASO EN PLANTA BAIXA
	ACCIÓN DO SISTEMA DE INFRAESTRUTURAS DE SERVIZO

REDE DE GAS	
	CENTRO DE ALMACENAMENTO
	REDE DE DISTRIBUCIÓN
	REDE PENDENTE DE EXECUTAR
	Ø100mm PVC
	DIÁMETRO MATERIAL
	REDE PROPOSTA
	PUNTO DE CONEXIÓN COA INFRAESTRUTURA EXISTENTE



<b>PLAN XERAL DE ORDENACIÓN MUNICIPAL</b> <b>SADA</b>		
<b>DOCUMENTO PARA APROBACIÓN DEFINITIVA</b>		<b>MARZO 2017</b>
		ORDENACIÓN DETALLADA <b>REDE DE GAS</b>
ANGELO L. MONTEOLIVA DÍAZ, ARQUITECTO		CÓDIGO DE PLANO: <b>OD-RG-G3</b> A1: 1/2.000 A3: 1/4.000



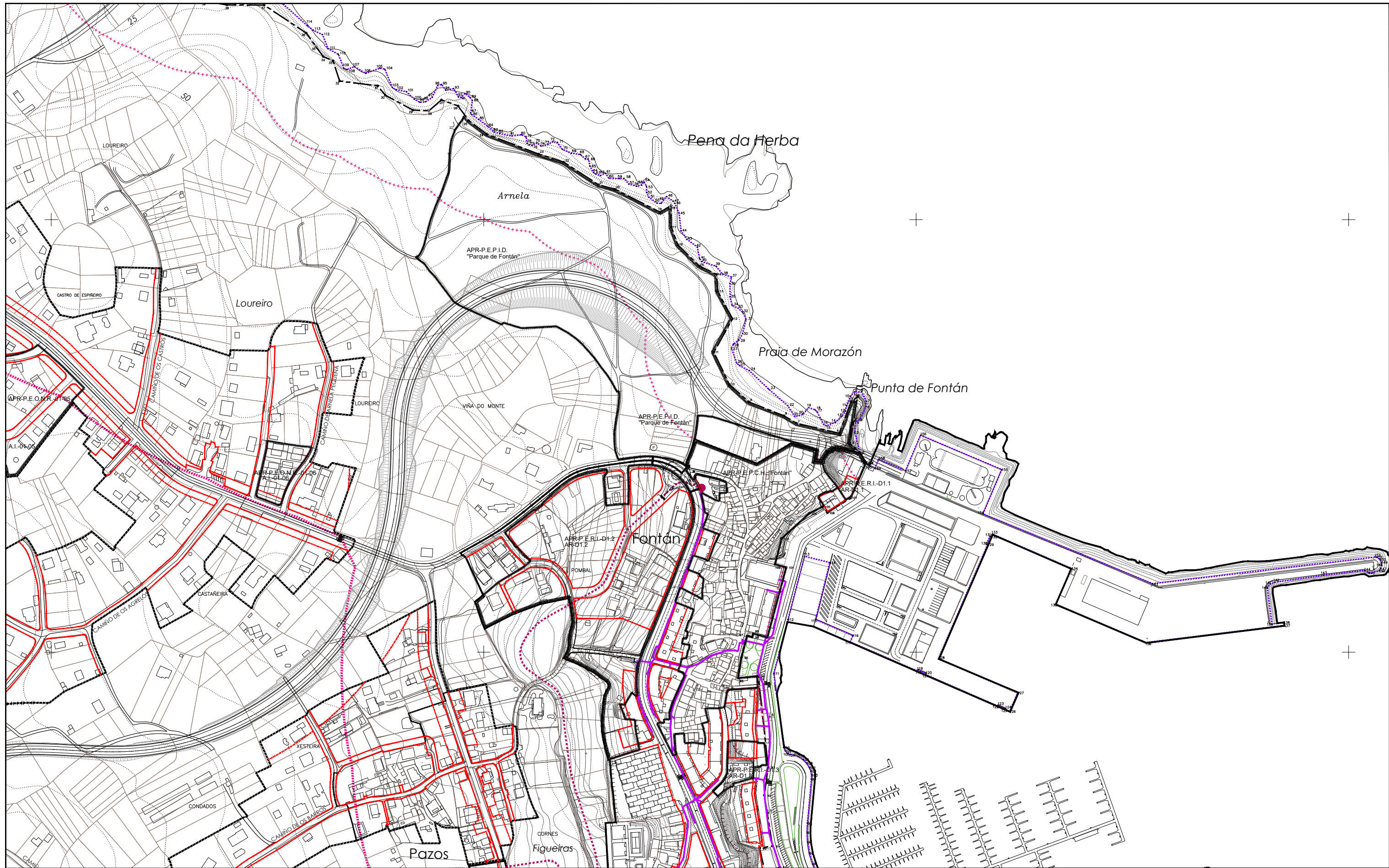
Concello de Oleiros

DELIMITACIÓNS	ÁREAS DE PLANEAMENTO	SIMBOLOXÍA	REDE DE GAS			
<ul style="list-style-type: none"> <li>---+--- LÍMITE MUNICIPAL</li> <li>----- SOLO URBANO</li> <li>----- SOLO URBANIZABLE</li> <li>----- SOLO DE NÚCLEO RURAL</li> <li>DESLINDE DO D.P.M.T.</li> <li>+++++ SERVIDUME PROTECCIÓN DE COSTAS</li> <li>----- ZONA DE INFLUENCIA</li> <li>----- D.P.M.T.</li> <li>----- LIÑA DE RIBEIRA</li> </ul>	<ul style="list-style-type: none"> <li>APR: ÁREA DE PLANEAMENTO REMITIDO               <ul style="list-style-type: none"> <li>P.E.R.I. (PLAN ESPECIAL DE REFORMA INTERIOR)</li> <li>P.E.P.R.I. (PLAN ESPECIAL DE PROTECCIÓN E REFORMA INTERIOR)</li> <li>P.E.P.C.H. (PLAN ESPECIAL DE PROTECCIÓN DE CASCO HISTÓRICO)</li> <li>P.E.O.N.R. (PLAN ESPECIAL DE ORDENACIÓN DE NÚCLEO RURAL)</li> <li>P.E.I.D. (PLAN ESPECIAL DE INFRAESTRUTURAS E DOTACIÓNS)</li> <li>P.E.P.I.D. (PLAN ESPECIAL DE PROTECCIÓN, INFRAESTRUTURAS E DOTACIÓNS)</li> <li>P.E.P.O.I.D. (PLAN ESPECIAL DE PROTECCIÓN, ORDENACIÓN, INFRAESTR. E DOTACIÓNS)</li> <li>P.P. (PLAN PARCIAL EN SECTOR DE SOLO URBANIZABLE)</li> </ul> </li> <li>APT: ÁREA DE PLANEAMENTO TRANSITORIO</li> <li>AP.S: ÁREA DE PLANEAMENTO SUBSISTENTE</li> <li>S.A.U./P.P. (PLAN PARCIAL)</li> <li>AP.D: ÁREA DE PLANEAMENTO DETALLADO</li> </ul>	<ul style="list-style-type: none"> <li>----- ALIÑACIÓN</li> <li>----- LIÑA DE FONDO OU RECUMENTO (LIÑA LÍMITE DE EDIFICACIÓN NAS ESTRADAS)</li> <li>----- LIÑA DE SOPORTAL OU PASO EN PLANTA BAIXA</li> <li>----- ACCIÓN DO SISTEMA DE INFRAESTRUTURAS DE SERVIZO</li> </ul>	<ul style="list-style-type: none"> <li>● CENTRO DE ALMACENAMENTO</li> <li>----- REDE DE DISTRIBUCIÓN</li> <li>----- REDE PENDENTE DE EXECUTAR</li> <li>Ø200mm PVC DIÁMETRO MATERIAL</li> </ul>	<ul style="list-style-type: none"> <li>----- REDE PROPOSTA</li> <li>● PUNTO DE CONEXIÓN COA INFRAESTRUTURA EXISTENTE</li> </ul>		<p><b>PLAN XERAL DE ORDENACIÓN MUNICIPAL</b></p> <p><b>SADA</b></p> <p>DOCUMENTO PARA APROBACIÓN DEFINITIVA <b>MARZO 2017</b></p> <p>ORDENACIÓN DETALLADA</p> <p><b>REDE DE GAS</b></p> <p>CÓDIGO DE PLANO: <b>OD-RG-H2</b></p> <p>A1: 1/2.000 A3: 1/4.000</p>

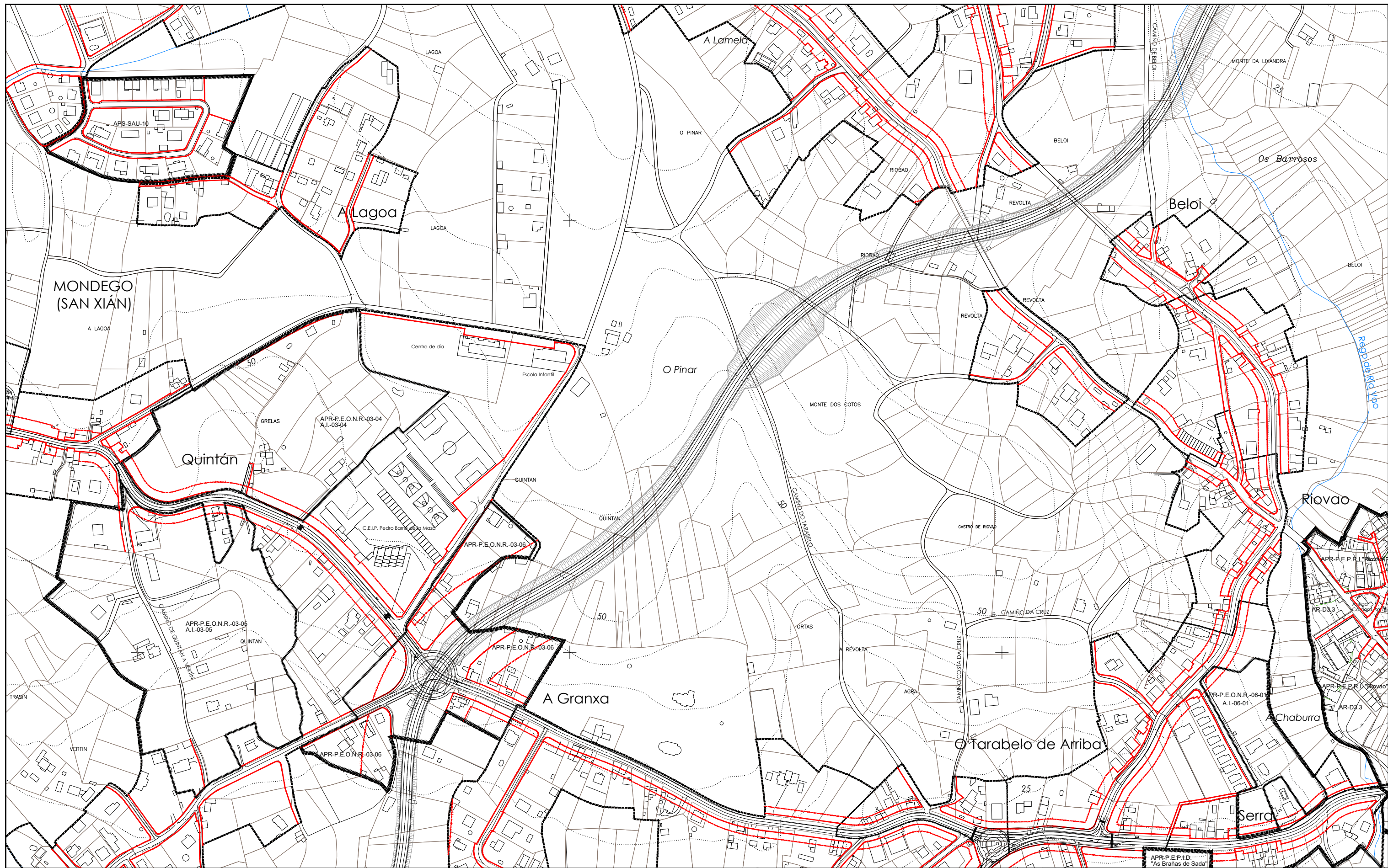


**ORDENACIÓN DETALLADA**

OD-RT - REDE DE TELECOMUNICACIONES E: 1/4000



DELIMITACIÓN	ÁREAS DE PLANEAMENTO	SIMBOLOXÍA	REDE DE TELECOMUNICACIÓN		
<ul style="list-style-type: none"> <li>---+--- LÍMITE MUNICIPAL</li> <li>----- SOLO URBANO</li> <li>----- SOLO URBANIZABLE</li> <li>----- SOLO DE NÚCLEO RURAL</li> <li>DESLINDE DO D.P.M.T.</li> <li>+++++ SERVIZUME PROTECCIÓN DE COSTAS</li> <li>----- ZONA DE INFLUENCIA</li> <li>----- D.P.M.T.</li> <li>----- LIÑA DE RIBEIRA</li> </ul>	<ul style="list-style-type: none"> <li>AP.R. ÁREA DE PLANEAMENTO REMITIDO</li> <li>P.E.R.I. (PLAN ESPECIAL DE REFORMA INTERIOR)</li> <li>P.E.P.R.I. (PLAN ESPECIAL DE PROTECCIÓN E REFORMA INTERIOR)</li> <li>P.E.P.C.H. (PLAN ESPECIAL DE PROTECCIÓN DE CASOS HISTÓRICOS)</li> <li>P.E.O.N.R. (PLAN ESPECIAL DE ORDENACIÓN DE NÚCLEO RURAL)</li> <li>P.E.I.D. (PLAN ESPECIAL DE INFRAESTRUTURAS E DOTACIÓN)</li> <li>P.E.P.I.D. (PLAN ESPECIAL DE PROTECCIÓN, INFRAESTRUTURAS E DOTACIÓN)</li> <li>P.E.P.O.I.D. (PLAN ESPECIAL DE PROTECCIÓN, ORDENACIÓN, INFRAESTR. E DOTACIÓN)</li> <li>P.P. (PLAN ESPECIAL DE PROTECCIÓN)</li> <li>P.P. (PLAN ESPECIAL EN SECTOR DE SOLO URBANIZABLE)</li> <li>AP.T. ÁREA DE PLANEAMENTO TRANSITORIO</li> <li>AP.P. ÁREA DE PLANEAMENTO SUBSISTENTE</li> <li>S.A.U./P.P. (PLAN PARCIAL)</li> <li>AP.D. ÁREA DE PLANEAMENTO DETALLADO</li> </ul>	<ul style="list-style-type: none"> <li>----- ALIACIÓN</li> <li>----- LIÑA DE FONDO OU RECUMENTO (LIÑA LÍMITE DE EDIFICACIÓN NAS ESTRADAS)</li> <li>----- LIÑA DE SOPORTAL OU PASO EN PLANTA BAIXA</li> <li>----- ACCIÓN DO SISTEMA DE INFRAESTRUTURAS DE SERVIZO</li> </ul>	<ul style="list-style-type: none"> <li>----- REDE DE TELECOMUNICACIÓN</li> <li>----- REDE PROPOSTA</li> <li>● PUNTO DE CONEXIÓN COA INFRAESTRUTURA EXISTENTE</li> </ul>		<p>PLAN XERAL DE ORDENACIÓN MUNICIPAL</p> <p><b>SADA</b></p> <p>DOCUMENTO PARA APROBACIÓN DEFINITIVA <b>MARZO 2017</b></p> <p>ORDENACIÓN DETALLADA</p> <p><b>REDE DE TELECOMUNICACIÓN</b></p> <p>CÓDIGO DE PLANO: <b>OD-RT-C4</b></p> <p>A1: 1/2.000 A3: 1/4.000</p>



**DELIMITACIÓNS**

- +--- LÍMITE MUNICIPAL
- ===== SOLO URBANO
- SOLO URBANIZABLE
- SOLO DE NÚCLEO RURAL
- DESLINDE DO D.P.M.T.
- +++++ SERVIDUME PROTECCIÓN DE COSTAS
- ZONA DE INFLUENCIA
- D.P.M.T.
- LÍÑA DE RIBEIRA

**ÁREAS DE PLANEAMENTO**

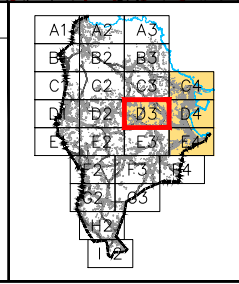
- APR.1.1. ÁREA DE PLANEAMENTO REMITIDO
- P.E.R.I. (PLAN ESPECIAL DE REFORMA INTERIORE)
- P.E.P.R.I. (PLAN ESPECIAL DE PROTECCIÓN E REFORMA INTERIORE)
- P.E.P.C.H. (PLAN ESPECIAL DE PROTECCIÓN DE CASOS HISTÓRICOS)
- P.E.O.N.R. (PLAN ESPECIAL DE ORDENACIÓN DE NÚCLEO RURAL)
- P.E.I.D. (PLAN ESPECIAL DE INFRAESTRUTURAS E DOTACIÓNS)
- P.E.P.I.D. (PLAN ESPECIAL DE PROTECCIÓN, INFRAESTRUTURAS E DOTACIÓNS)
- P.E.P.O.I.D. (PLAN ESPECIAL DE PROTECCIÓN, ORDENACIÓN, INFRAESTR. E DOTACIÓNS)
- P.E.P. (PLAN PARCIAL EN SECTOR DE SOLO URBANIZABLE)
- P.P. (PLAN PARCIAL)
- AP.T. ÁREA DE PLANEAMENTO TRANSITORIO
- AP.P. ÁREA DE PLANEAMENTO SUBSISTENTE
- S.A.U./P.P. (PLAN PARCIAL)
- AP.D. ÁREA DE PLANEAMENTO DETALLADO

**SIMBOLOXÍA**

- ALIACIÓN
- LIÑA DE FONDO OU RECUMENTO (LIÑA LÍMITE DE EDIFICACIÓN NAS ESTRADAS)
- LIÑA DE SOPORTAL OU PASO EN PLANTA BAIXA
- ACCIÓN DO SISTEMA DE INFRAESTRUTURAS DE SERVIZO

**REDE DE TELECOMUNICACIÓNS**

- REDE DE TELECOMUNICACIÓNS
- REDE PROPOSTA
- PUNTO DE CONEXIÓN COA INFRAESTRUTURA EXISTENTE



**PLAN XERAL DE ORDENACIÓN MUNICIPAL**

# SADA

**DOCUMENTO PARA APROBACIÓN DEFINITIVA** MARZO 2017

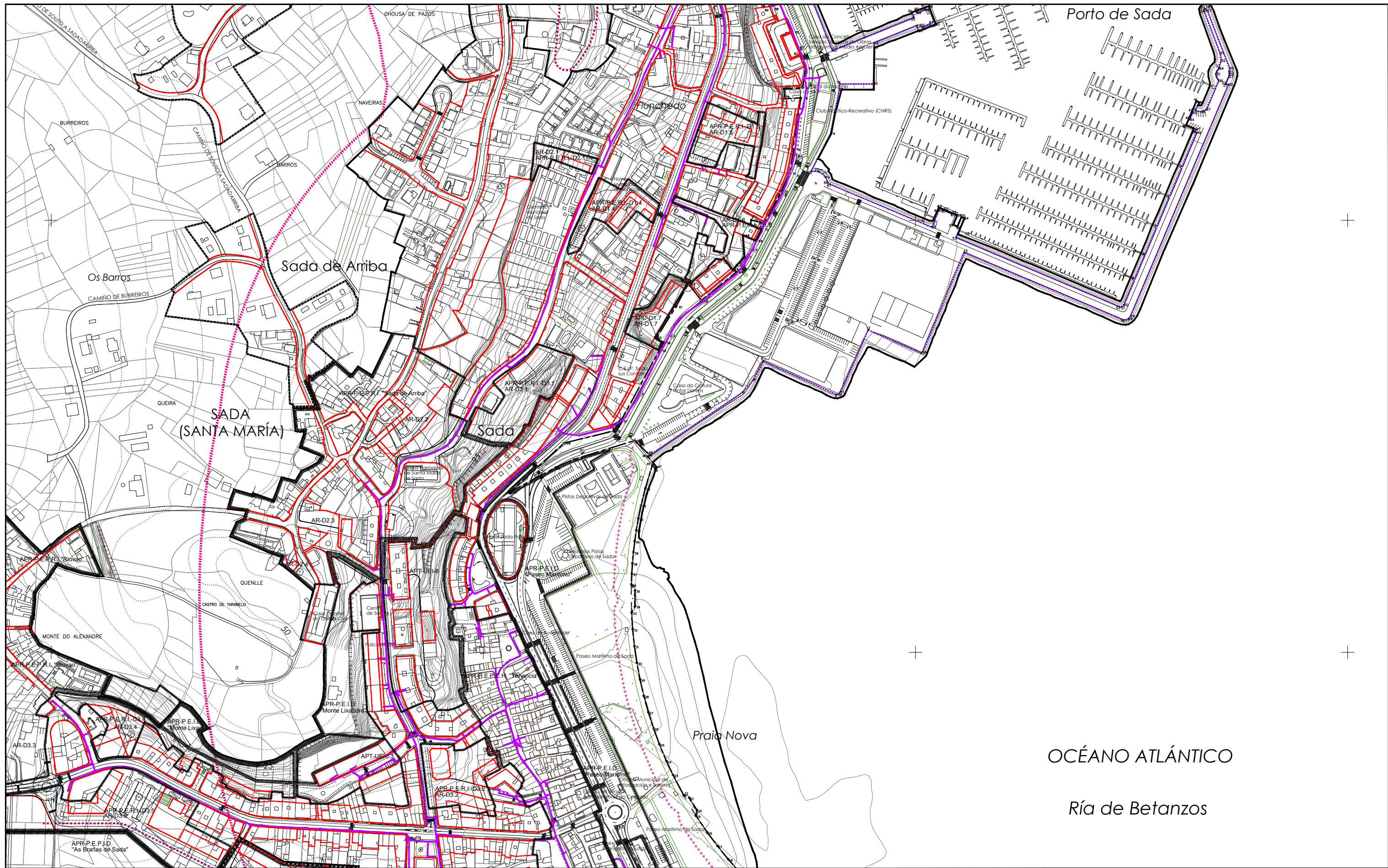
ORDENACIÓN DETALLADA

## REDE DE TELECOMUNICACIÓNS

CÓDIGO DE PLANO: **OD-RT-D3**

ANGEL L. MONTEOLIVA DÍAZ, ARQUITECTO

A1: 1/2.000 A3: 1/4.000

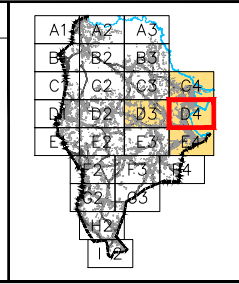


DELIMITACIÓNS	
---+---	LÍMITE MUNICIPAL
-----	SOLO URBANO
-----	SOLO URBANIZABLE
-----	SOLO DE NÚCLEO RURAL
DESLINDE DO D.P.M.T.	
+++++	SERVIDUME PROTECCIÓN DE COSTAS
-----	ZONA DE INFLUENCIA
-----	D.P.M.T.
-----	LIÑA DE RIBEIRA

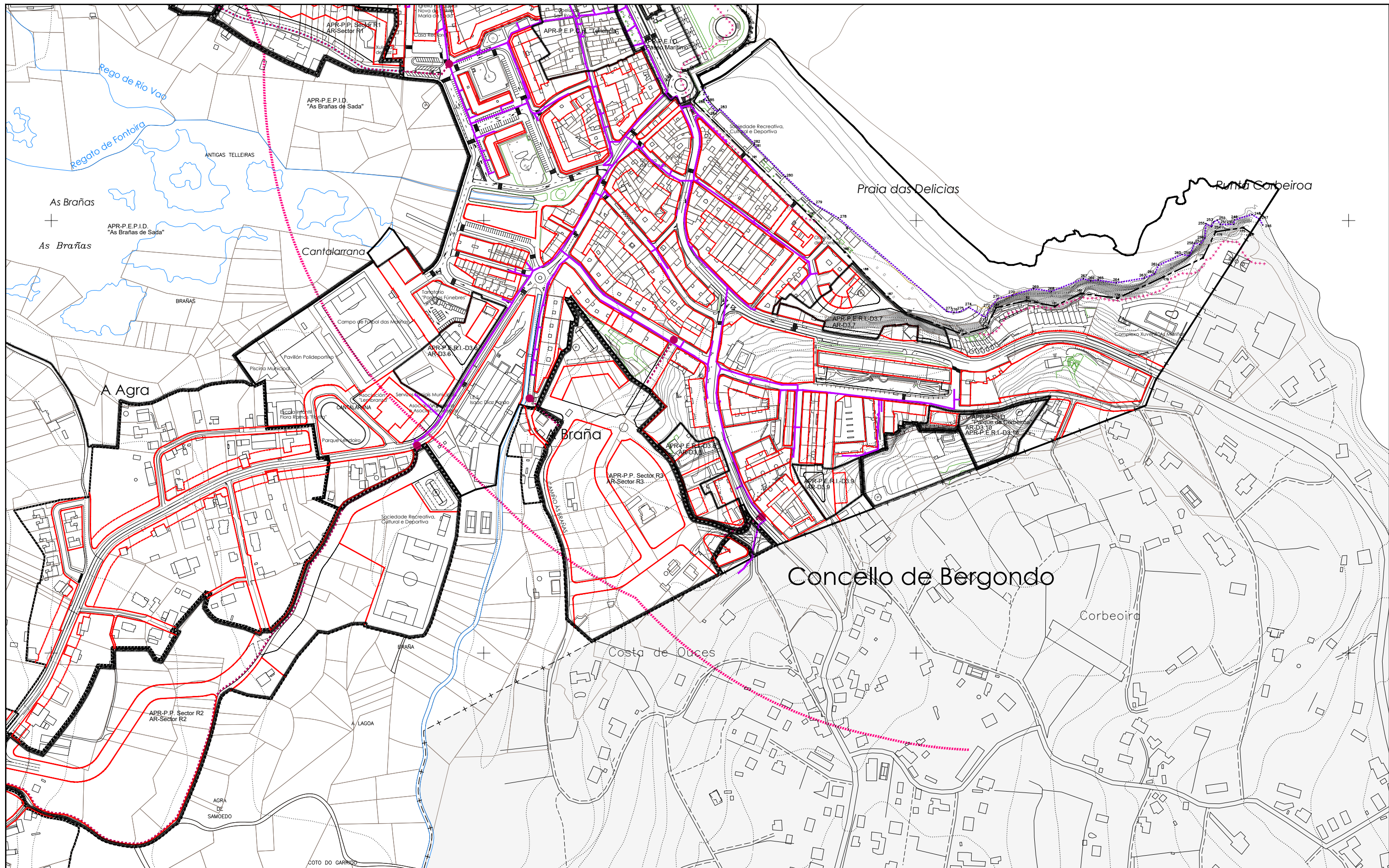
ÁREAS DE PLANEAMENTO	
	ÁREA DE PLANEAMENTO REMITIDO
P.E.P.R.I.	(PLAN ESPECIAL DE REFORMA INTERIOR)
P.E.P.R.I.	(PLAN ESPECIAL DE PROTECCIÓN E REFORMA INTERIOR)
P.E.P.C.H.	(PLAN ESPECIAL DE PROTECCIÓN DE CASCO HISTÓRICO)
P.E.O.N.R.	(PLAN ESPECIAL DE ORDENACIÓN DE NÚCLEO RURAL)
P.E.I.D.	(PLAN ESPECIAL DE INFRAESTRUTURAS E DOTACIÓNS)
P.E.P.I.D.	(PLAN ESPECIAL DE PROTECCIÓN, INFRAESTRUTURAS E DOTACIÓNS)
P.E.P.O.I.D.	(PLAN ESPECIAL DE PROTECCIÓN, ORDENACIÓN, INFRAESTR. E DOTACIÓNS)
P.E.P.	(PLAN ESPECIAL DE PROTECCIÓN)
P.P.	(PLAN PARCIAL EN SECTOR DE SOLO URBANIZABLE)
A.P.T.	ÁREA DE PLANEAMENTO TRANSITORIO
A.P.P.	ÁREA DE PLANEAMENTO SUBSISTENTE
S.A.U./P.P.	(PLAN PARCIAL)
A.P.D.	ÁREA DE PLANEAMENTO DETALLADO

SIMBOLOXÍA	
-----	ALIANCIÓN
-----	LIÑA DE FONDO OU RECUMENTO (LIÑA LÍMITE DE EDIFICACIÓN NAS ESTRADAS)
-----	LIÑA DE SOPORTAL OU PASO EN PLANTA BAIXA
-----	ACCIÓN DO SISTEMA DE INFRAESTRUTURAS DE SERVIZO

REDE DE TELECOMUNICACIÓNS	
-----	REDE DE TELECOMUNICACIÓNS
-----	REDE PROPOSTA
●	PUNTO DE CONEXIÓN COA INFRAESTRUTURA EXISTENTE



PLAN XERAL DE ORDENACIÓN MUNICIPAL		<b>SADA</b>		
DOCUMENTO PARA APROBACIÓN DEFINITIVA		MARZO 2017		
		ORDENACIÓN DETALLADA		CÓDIGO DE PLANO:
ANGEL L. MONTEOLIVA DÍAZ, ARQUITECTO		REDE DE TELECOMUNICACIÓNS		OD-RT-D4
		A1: 1/2.000 A3: 1/4.000		



<p><b>DELIMITACIÓNS</b></p> <p>---+--- LÍMITE MUNICIPAL</p> <p>----- SOLO URBANO</p> <p>----- SOLO URBANIZABLE</p> <p>----- SOLO DE NÚCLEO RURAL</p> <p>DESLINDE DO D.P.M.T.</p> <p>+++++ SERVIDUME PROTECCIÓN DE COSTAS</p> <p>----- ZONA DE INFLUENCIA</p> <p>----- D.P.M.T.</p> <p>----- LIÑA DE RIBEIRA</p>	<p><b>ÁREAS DE PLANEAMENTO</b></p> <p>AP.R.1. ÁREA DE PLANEAMENTO REMITIDO</p> <p>P.E.R.I. (PLAN ESPECIAL DE REFORMA INTERIOR)</p> <p>P.E.P.R.I. (PLAN ESPECIAL DE PROTECCIÓN E REFORMA INTERIOR)</p> <p>P.E.P.C.H. (PLAN ESPECIAL DE PROTECCIÓN DE CASOS HISTÓRICOS)</p> <p>P.E.O.N.R. (PLAN ESPECIAL DE ORDENACIÓN DE NÚCLEO RURAL)</p> <p>P.E.I.D. (PLAN ESPECIAL DE INFRAESTRUTURAS E DOTACIÓNS)</p> <p>P.E.P.I.D. (PLAN ESPECIAL DE PROTECCIÓN, INFRAESTRUTURAS E DOTACIÓNS)</p> <p>P.E.P.O.I.D. (PLAN ESPECIAL DE PROTECCIÓN, ORDENACIÓN, INFRAESTR. E DOTACIÓNS)</p> <p>P.E.P. (PLAN PARCIAL EN SECTOR DE SOLO URBANIZABLE)</p> <p>A.P.T. ÁREA DE PLANEAMENTO TRANSITORIO</p> <p>A.P.P. ÁREA DE PLANEAMENTO SUBSISTENTE</p> <p>S.A.U./P.P. (PLAN PARCIAL)</p> <p>A.P.D. ÁREA DE PLANEAMENTO DETALLADO</p>	<p><b>SIMBOLOXÍA</b></p> <p>----- ALIACIÓN</p> <p>----- LIÑA DE FONDO OU RECUMENTO (LIÑA LÍMITE DE EDIFICACIÓN NAS ESTRADAS)</p> <p>----- LIÑA DE SOPORTAL OU PASO EN PLANTA BAIXA</p> <p>----- ACCIÓN DO SISTEMA DE INFRAESTRUTURAS DE SERVIZO</p>	<p><b>REDE DE TELECOMUNICACIÓNS</b></p> <p>----- REDE DE TELECOMUNICACIÓNS</p> <p>----- REDE PROPOSTA</p> <p>● PUNTO DE CONEXIÓN COA INFRAESTRUTURA EXISTENTE</p>		<p><b>PLAN XERAL DE ORDENACIÓN MUNICIPAL</b></p> <p><b>SADA</b></p> <p>DOCUMENTO PARA APROBACIÓN DEFINITIVA <b>MARZO 2017</b></p> <p>ORDENACIÓN DETALLADA</p> <p><b>REDE DE TELECOMUNICACIÓNS</b></p> <p>CÓDIGO DE PLANO: <b>OD-RT-E4</b></p> <p>A1: 1/2.000 A3: 1/4.000</p> <p>MONTEOLIVA ARQUITECTURA, S.L.P.</p> <p>ANGEL L. MONTEOLIVA DÍAZ, ARQUITECTO</p>
---	--	---	---	--	---