


| | | | | | | |
|---|---|--|---|---|---|--|
| <p>Delimitación do PEPOID / Delimitación del PEPOID</p> <p>Rede fluvial DHGC / Red fluvial DHGC</p> <p>Zona de policía de augas / Zona de policía de aguas</p> <p>Clasificación do solo PXOM (SNR/SU) / Clasif. suelo PXOM</p> <p>SNR</p> <p>SU</p> <p>Aliñacións / Alineaciones</p> <p>Liña de separación de ordenanza / Línea sep. ord.</p> | <p>Cualificación (2CUAL) simboloxia</p> <p>SUCA</p> <p>SUCVU</p> <p>SNRT</p> <p>SNRC</p> <p>DPv, EQ</p> <p>DPv, IS</p> <p>SL, EL, Ex</p> <p>SL, EL, Ob</p> | <p>D.P.M.T.</p> <p>SL, EQ, Ex</p> <p>SL, EQ, Ob</p> <p>SL, IC, Ex</p> <p>SL, IC, Ob</p> <p>SL, IS, Ex</p> <p>SX, EL, Ex</p> <p>SX, EL, Ob</p> <p>SX, IC, Ex</p> <p>SX, IC, Ob</p> | <p>D.P.M.T.</p> <p>Límite DPMT aprobado</p> <p>Límite Ribeira do mar</p> <p>Límite SP aprobada</p> <p>Servidume de Tránsito</p> <p>Serv. acceso mar (peonil proposta)</p> <p>Serv. de acceso mar (rodada exist.)</p> <p>Zona de influencia</p> | <p>Patrimonio Cultural</p> <p>API - Área de Protección Integral</p> <p>CPX - Contorno de Protección de Xacemento</p> <p>Patrimonio Arquitectónico-Etnolóxico</p> <p>Contorno de protección</p> | <p>GRÁFICO DE FOLLOS</p> <p>CONCELLO DE SADA</p> <p>ALFONSO BOTANA</p> <p>15075_PEP0ID_202310_AI</p> <p>Outubro 2023 Octubre 2023</p> <p>ETRS89 29N EPSG: 25829</p> <p>A1 1 de 25</p> <p>1:1000</p> | <p>CONCELLO DE SADA (A CORUÑA) AYUNTAMIENTO DE SADA (A CORUÑA)</p> <p>PLAN ESPECIAL DE PROTECCIÓN, ORDENACIÓN, INFRAESTRUCTURAS E DOTACIONES DE VEIGUE PLAN ESPECIAL DE PROTECCIÓN, ORDENACIÓN, INFRAESTRUCTURAS Y DOTACIONES DE VEIGUE</p> <p>Alfonso Botana S.L. Aprobación inicial</p> <p>Planos de ordenación urbanística Planos de ordenación urbanística</p> <p>3.2.2 Asignación de usos pomenorizados 3.2.2 Asignación de usos pomenorizados</p> <p>0 12,5 25 50</p> |
|---|---|--|---|---|---|--|

Fonte de datos
- Cartografía elaborada polo concello de Sada (voo ano 2020)
- Datos cartográficos cedidos por © Instituto de Estudos do Territorio, Xunta de Galicia, (mapas.xunta.gal)



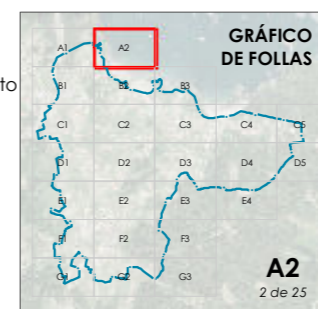
- Delimitación do PEPOID / Delimitación del PEPOID
- Rede fluvial DHGC / Red fluvial DHGC
- Zona de policía de augas / Zona de policía de aguas
- Clasificación do solo PXOM (SNR/SU) / Clasif. suelo PXOM**
- SNR
- SU
- Aliñacións / Alineaciones
- Liña de separación de ordenanza / Línea sep. ord.

- Cualificación (2CUAL) simboloxia**
- SUCA
 - SUCVU
 - SNRT
 - SNRC
 - DPv, EQ
 - DPv, IS
 - SL, EL, Ex
 - SL, EL, Ob

- SL, EQ, Ex
- SL, EQ, Ob
- SL, IC, Ex
- SL, IC, Ob
- SL, IS, Ex
- SX, EL, Ex
- SX, EL, Ob
- SX, IC, Ex
- SX, IC, Ob

- D.P.M.T.**
- Límite DPMT aprobado
 - Límite Ribeira do mar
 - Límite SP aprobada
 - Servidume de Tránsito
 - Serv. acceso mar (peonil proposta)
 - Serv. de acceso mar (rodada exist.)
 - Zona de influencia

- Patrimonio Cultural**
- API - Área de Protección Integral
 - CPX - Contorno de Protección de Xacemento
 - Patrimonio Arquitectónico-Etnolóxico
 - Contorno de protección



CONCELLO DE SADA

ALFONSO BOTANA

15075_PEP0ID_202310_AI

Outubro 2023
Octubre 2023

ETRS89 29N
EPSG: 25829

1:1000

CONCELLO DE SADA (A CORUÑA)
AYUNTAMIENTO DE SADA (A CORUÑA)

PLAN ESPECIAL DE PROTECCIÓN, ORDENACIÓN, INFRAESTRUCTURAS E DOTACIONES DE VEIGUE
PLAN ESPECIAL DE PROTECCIÓN, ORDENACIÓN, INFRAESTRUCTURAS Y DOTACIONES DE VEIGUE

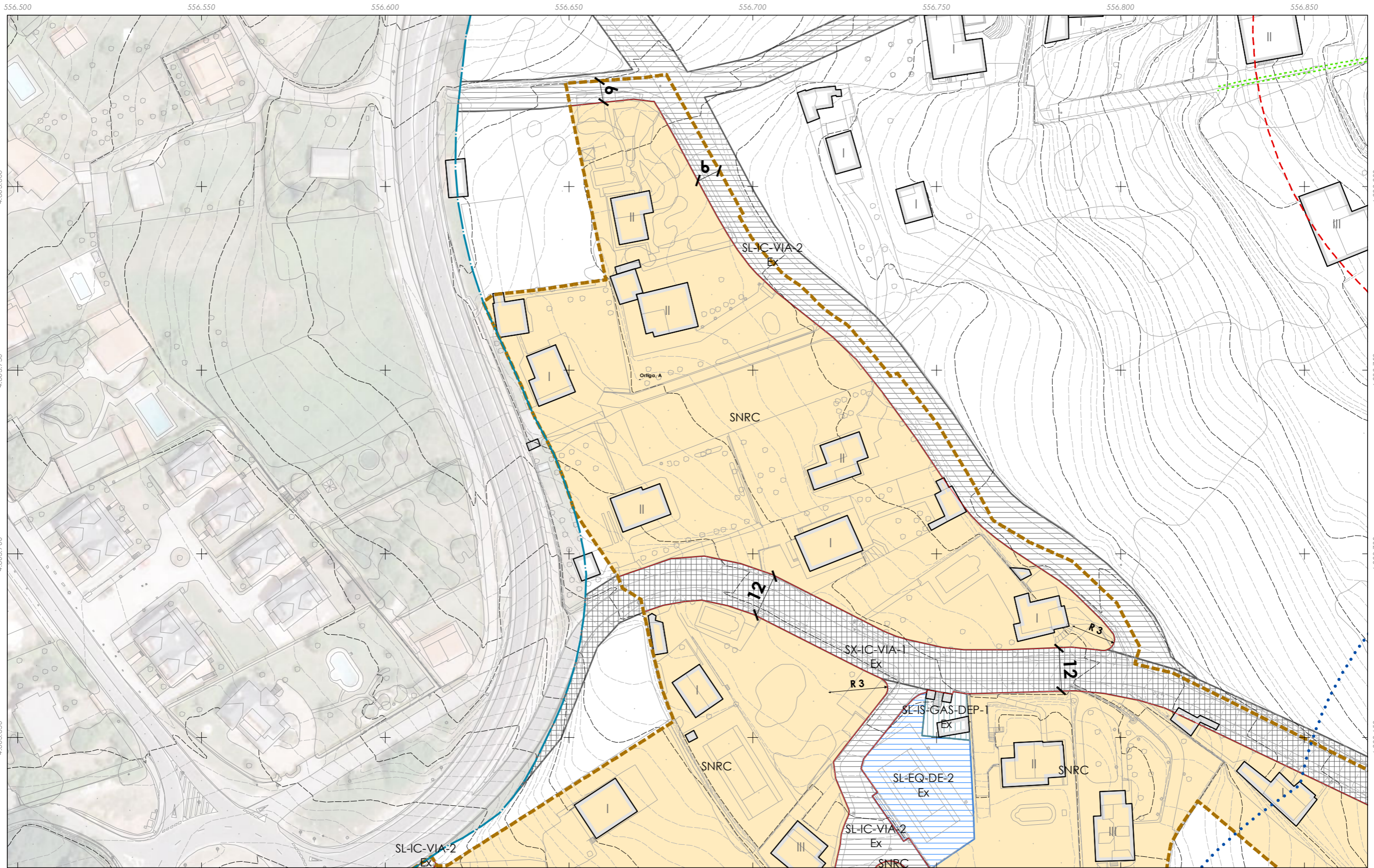
Alfonso Botana S.L.
Aprobación inicial

Planos de ordenación urbanística
Planos de ordenación urbanística

3.2.2 Asignación de usos pomenorizados
3.2.2 Asignación de usos pomenorizados

0 12,5 25 50

Fonte de datos
- Cartografía elaborada polo concello de Sada (voo ano 2020)
- Datos cartográficos cedidos por © Instituto de Estudos do Territorio, Xunta de Galicia, (mapas.xunta.gal)

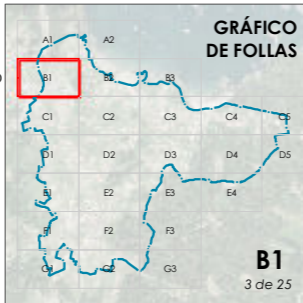


- Delimitación do PEPOID / Delimitación del PEPOID
- Rede fluvial DHGC / Red fluvial DHGC
- Zona de policía de augas / Zona de policía de aguas
- Clasificación do solo PXOM (SNR/SU) / Clasif. suelo PXOM**
- SNR
- SU
- Aliñacións / Alineaciones
- Liña de separación de ordenanza / Línea sep. ord.

- Cualificación (2CUAL) simboloxia**
- SUCA
 - SUCVU
 - SNRT
 - SNRC
 - DPv, EQ
 - DPv, IS
 - SL, EL, Ex
 - SL, EL, Ob
 - SL, EQ, Ex
 - SL, EQ, Ob
 - SL, IC, Ex
 - SL, IC, Ob
 - SL, IS, Ex
 - SX, EL, Ex
 - SX, EL, Ob
 - SX, IC, Ex
 - SX, IC, Ob

- D.P.M.T.**
- Límite DPMT aprobado
 - Límite Ribeira do mar
 - Límite SP aprobada
 - Servidume de Tránsito
 - Serv. acceso mar (peonil proposta)
 - Serv. de acceso mar (rodada exist.)
 - Zona de influencia

- Patrimonio Cultural**
- API - Área de Protección Integral
 - CPX - Contorno de Protección de Xacemento
 - Patrimonio Arquitectónico-Etnolóxico
 - Contorno de protección



CONCELLO DE SADA

ALFONSO BOTANA

15075_PEP0ID_202310_AI

Outubro 2023 ETRS89 29N
Octubre 2023 EPSG: 25829

1:1000

CONCELLO DE SADA (A CORUÑA)
AYUNTAMIENTO DE SADA (A CORUÑA)

PLAN ESPECIAL DE PROTECCIÓN, ORDENACIÓN, INFRAESTRUCTURAS Y DOTACIONES DE VEHIGUE
PLAN ESPECIAL DE PROTECCIÓN, ORDENACIÓN, INFRAESTRUCTURAS Y DOTACIONES DE VEHIGUE

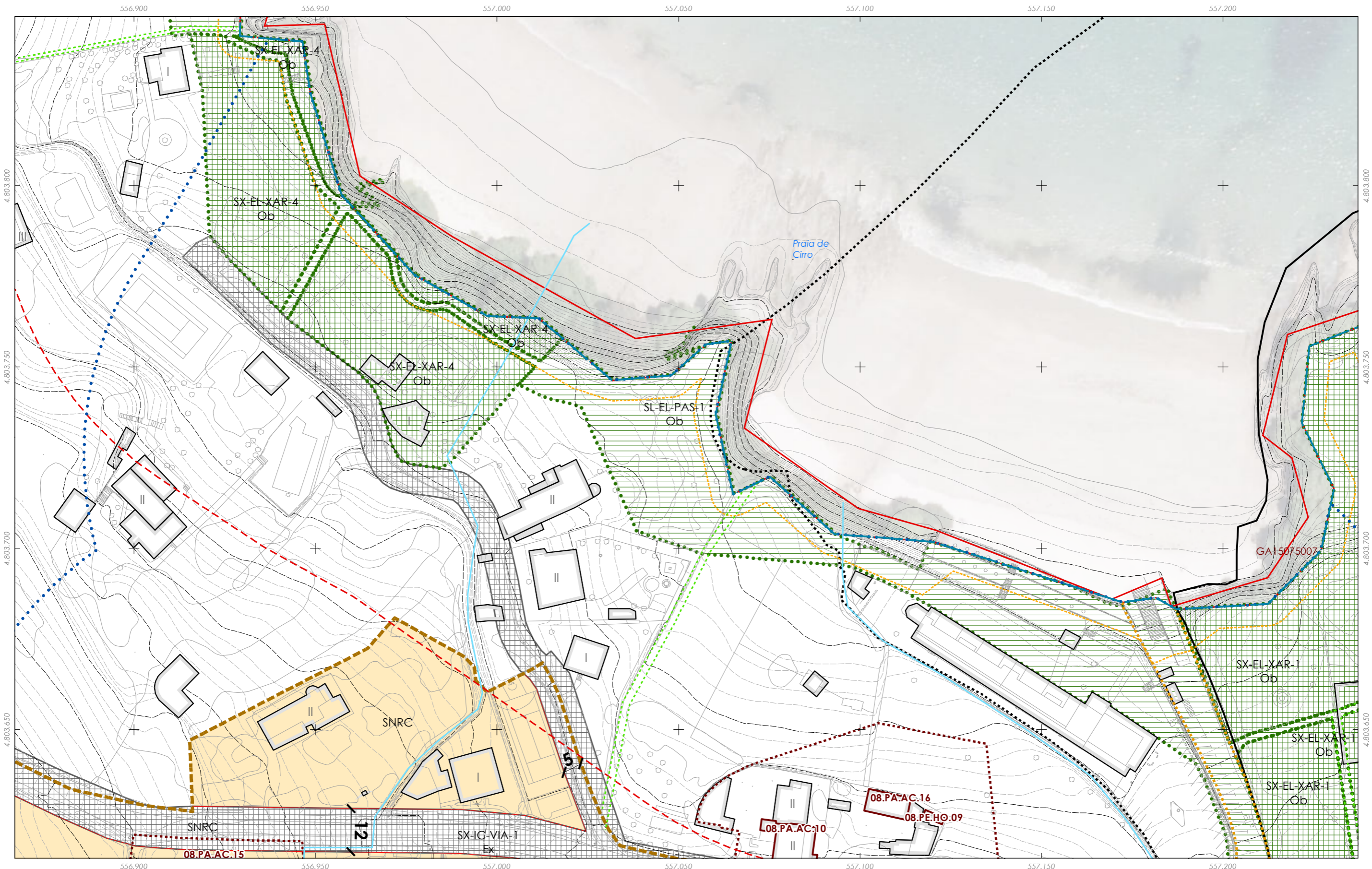
Alfonso Botana S.L.
Aprobación inicial

Planos de ordenación urbanística
Planos de ordenación urbanística

3.2.2 Asignación de usos pomenorizados
3.2.2 Asignación de usos pomenorizados

0 12,5 25 50

Fonte de datos
- Cartografía elaborada polo concello de Sada (voo ano 2020)
- Datos cartográficos cedidos por © Instituto de Estudos do Territorio, Xunta de Galicia, (mapas.xunta.gal)



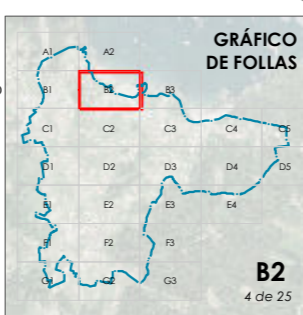
- Delimitación do PEPOID / Delimitación del PEPOID
- Rede fluvial DHGC / Red fluvial DHGC
- Zona de policía de augas / Zona de policía de aguas
- Clasificación do solo PXOM (SNR/SU) / Clasif. suelo PXOM
- SNR
- SU
- Aliñacións / Alineaciones
- Liña de separación de ordenanza / Línea sep. ord.

- Cualificación (2CUAL) simboloxia**
- SUCA
 - SUCVU
 - SNRT
 - SNRC
 - DPV, EQ
 - DPV, IS
 - SL, EL, Ex
 - SL, EL, Ob

- D.P.M.T.**
- SL, EQ, Ex
 - SL, EQ, Ob
 - SL, IC, Ex
 - SL, IC, Ob
 - SL, IS, Ex
 - SL, IS, Ex
 - SX, EL, Ex
 - SX, EL, Ob
 - SX, IC, Ex
 - SX, IC, Ob

- D.P.M.T.**
- Límite DPMT aprobado
 - Límite Ribeira do mar
 - Límite SP aprobada
 - Servidume de Tránsito
 - Serv. acceso mar (peonil proposta)
 - Serv. de acceso mar (rodada exist.)
 - Zona de influencia

- Patrimonio Cultural**
- API - Área de Protección Integral
 - CPX - Contorno de Protección de Xacemento
 - Patrimonio Arquitectónico-Etnolóxico
 - Contorno de protección



CONCELLO DE SADA

ALFONSO BOTANA

15075_PEP0ID_202310_AI

Outubro 2023 ETRS89 29N
Octubre 2023 EPSG: 25829

B2
4 de 25

1:1000

CONCELLO DE SADA (A CORUÑA)
AYUNTAMIENTO DE SADA (A CORUÑA)

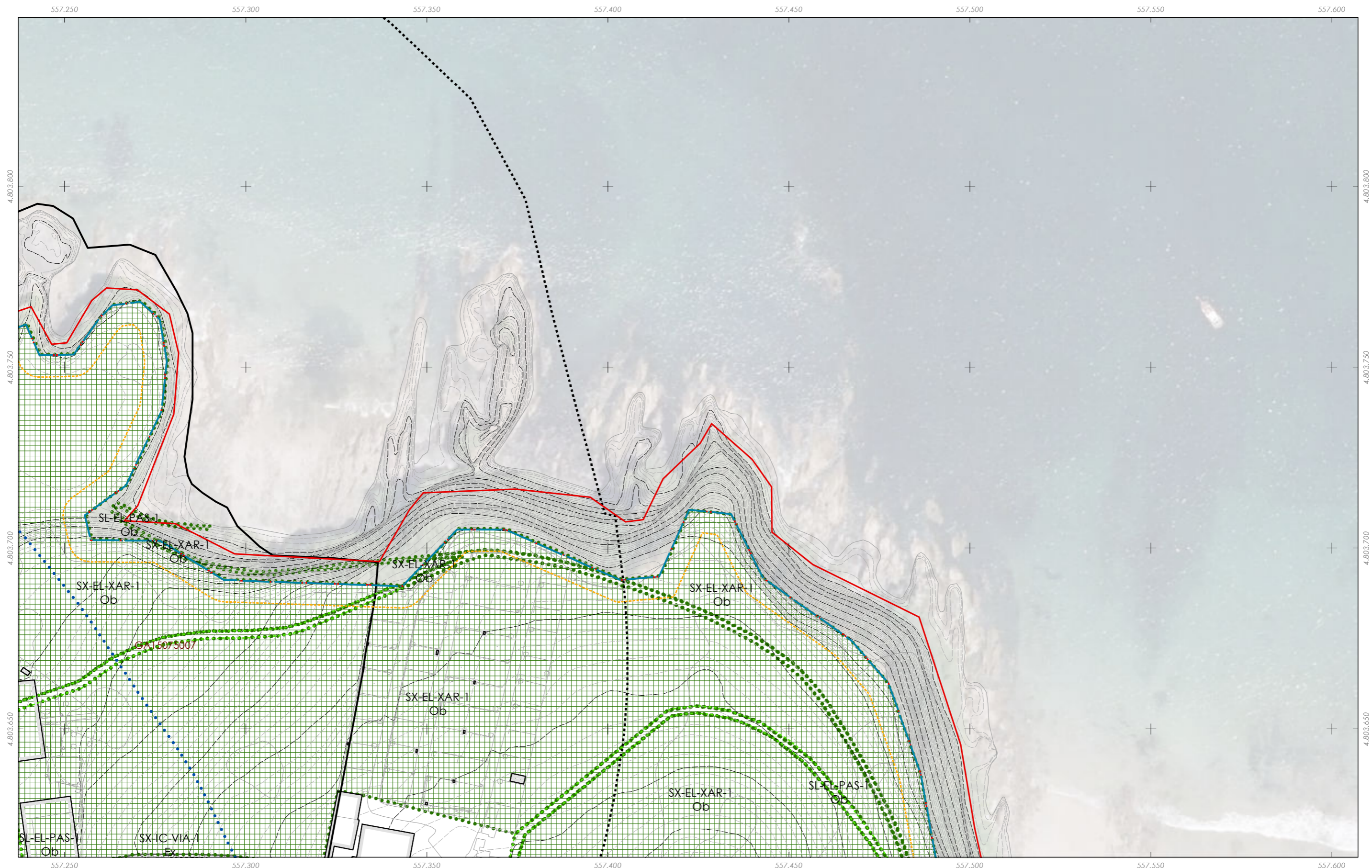
PLAN ESPECIAL DE PROTECCIÓN, ORDENACIÓN, INFRAESTRUCTURAS E DOTACIÓN DE VEIGUE
PLAN ESPECIAL DE PROTECCIÓN, ORDENACIÓN, INFRAESTRUCTURAS Y DOTACIONES DE VEIGUE

Alfonso Botana S.L.
Aprobación inicial

Planos de ordenación urbanística
3.2.2 Asignación de usos pomenorizados

0 12.5 25 50

Fonte de datos
- Cartografía elaborada polo concello de Sada (voo ano 2020)
- Datos cartográficos cedidos por © Instituto de Estudos do Territorio, Xunta de Galicia, (mapas.xunta.gal)



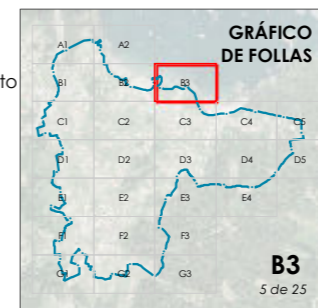
- Delimitación do PEPOID / Delimitación del PEPOID
- Rede fluvial DHGC / Red fluvial DHGC
- Zona de policía de augas / Zona de policía de aguas
- Clasificación do solo PXOM (SNR/SU) / Clasif. suelo PXOM**
- SNR
- SU
- Aliñacións / Alineaciones
- Liña de separación de ordenanza / Línea sep. ord.

- Cualificación (2CUAL)**
simboloxía
- SUCA
 - SUCVU
 - SNRT
 - SNRC
 - DPv, EQ
 - DPv, IS
 - SL, EL, Ex
 - SL, EL, Ob

- SL, EQ, Ex
- SL, EQ, Ob
- SL, IC, Ex
- SL, IC, Ob
- SL, IS, Ex
- SX, EL, Ex
- SX, EL, Ob
- SX, IC, Ex
- SX, IC, Ob

- D.P.M.T.**
- Límite DPMT aprobado
 - Límite Ribeira do mar
 - Límite SP aprobada
 - Servidume de Tránsito
 - Serv. acceso mar (peonil proposta)
 - Serv. de acceso mar (rodada exist.)
 - Zona de influencia

- Patrimonio Cultural**
- API - Área de Protección Integral
 - CPX - Contorno de Protección de Xacemento
 - Patrimonio Arquitectónico-Etnolóxico
 - Contorno de protección



CONCELLO DE SADA
AYUNTAMIENTO DE SADA (A CORUÑA)

ALFONSO BOTANA

15075_PEP0ID_202310_AI
Outubro 2023
1:1000

CONCELLO DE SADA (A CORUÑA)
AYUNTAMIENTO DE SADA (A CORUÑA)

PLAN ESPECIAL DE PROTECCIÓN, ORDENACIÓN, INFRAESTRUCTURAS E DOTACIONES DE VEIGUE
PLAN ESPECIAL DE PROTECCIÓN, ORDENACIÓN, INFRAESTRUCTURAS Y DOTACIONES DE VEIGUE

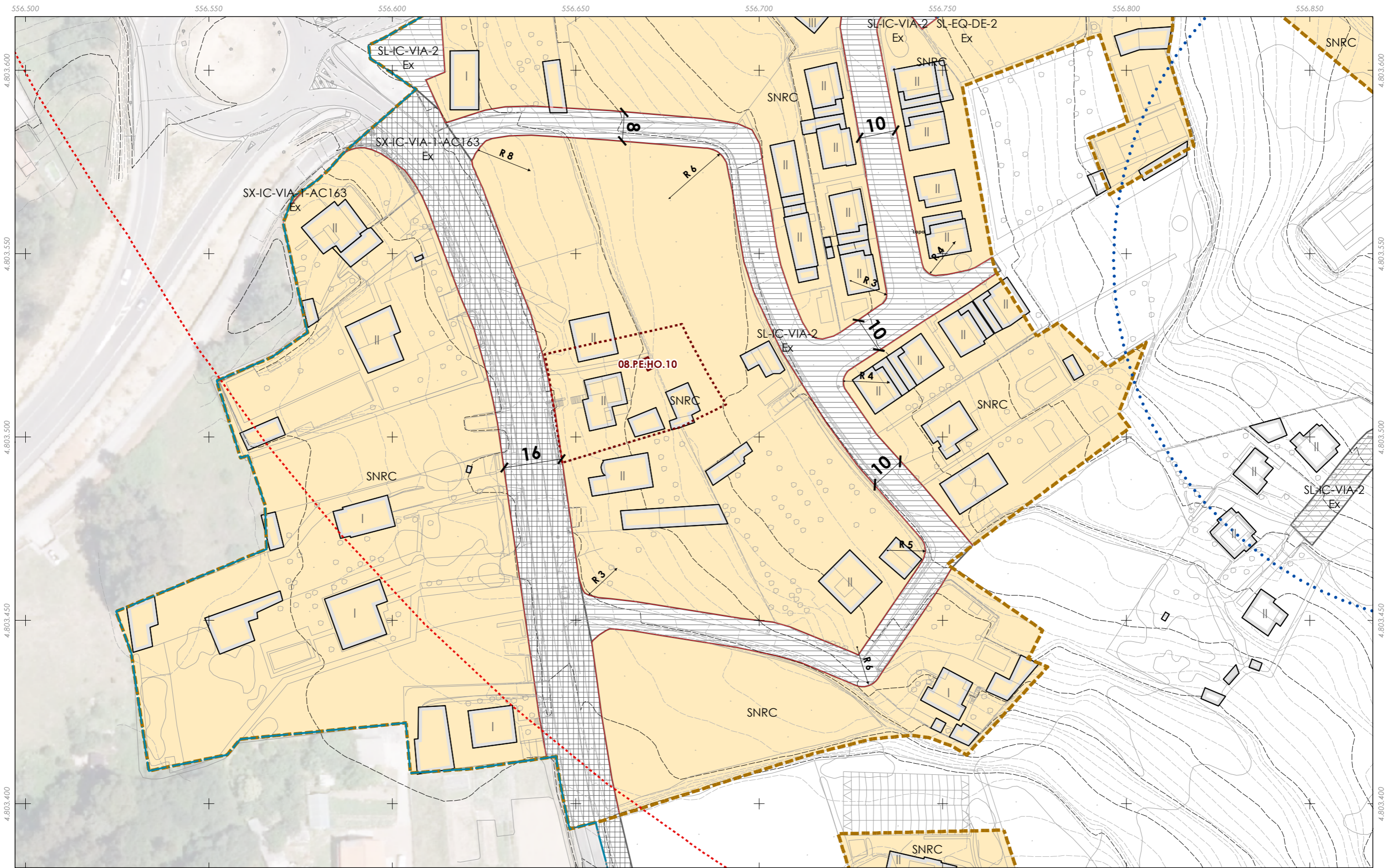
Alfonso Botana S.L.
Aprobación inicial

Planos de ordenación urbanística
Planos de ordenación urbanística

3.2.2 Asignación de usos pormenorizados
3.2.2 Asignación de usos pormenorizados

0 12.5 25 50

Fonte de datos
- Cartografía elaborada polo concello de Sada (voo ano 2020)
- Datos cartográficos cedidos por © Instituto de Estudos do Territorio, Xunta de Galicia, (mapas.xunta.gal)



- Delimitación do PEPOID / Delimitación del PEPOID
- Rede fluvial DHGC / Red fluvial DHGC
- Zona de policía de augas / Zona de policía de aguas
- Clasificación do solo PXOM (SNR/SU) / Clasif. suelo PXOM
- SNR
- SU
- Aliñacións / Alineaciones
- Liña de separación de ordenanza / Línea sep. ord.

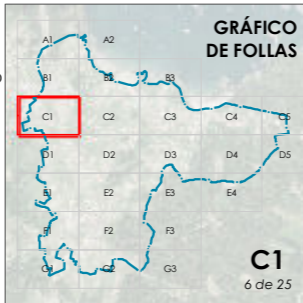
- Cualificación (2CUAL) simboloxia**
- SUCA
 - SUCVU
 - SNRT
 - SNRC
 - DPV, EQ
 - DPV, IS
 - SL, EL, Ex
 - SL, EL, Ob

- SL, EQ, Ex
- SL, EQ, Ob
- SL, IC, Ex
- SL, IC, Ob
- SL, IS, Ex
- SX, EL, Ex
- SX, EL, Ob
- SX, IC, Ex
- SX, IC, Ob

- D.P.M.T.**
- Límite DPMT aprobado
 - Límite Ribeira do mar
 - Límite SP aprobada
 - Servidume de Tránsito
 - Serv. acceso mar (peonil proposta)
 - Serv. de acceso mar (rodada exist.)
 - Zona de influencia

- Patrimonio Cultural**
- API - Área de Protección Integral
 - CPX - Contorno de Protección de Xacemento
 - Patrimonio Arquitectónico-Etnolóxico
 - Contorno de protección

Fonte de datos
 - Cartografía elaborada polo concello de Sada (voo ano 2020)
 - Datos cartográficos cedidos por © Instituto de Estudos do Territorio, Xunta de Galicia, (mapas.xunta.gal)



CONCELLO DE SADA

ALFONSO BOTANA

15075_PEP0ID_202310_AI
 Outubro 2023 ETRS89 29N
 Outubro 2023 EPSG: 25829

1:1000

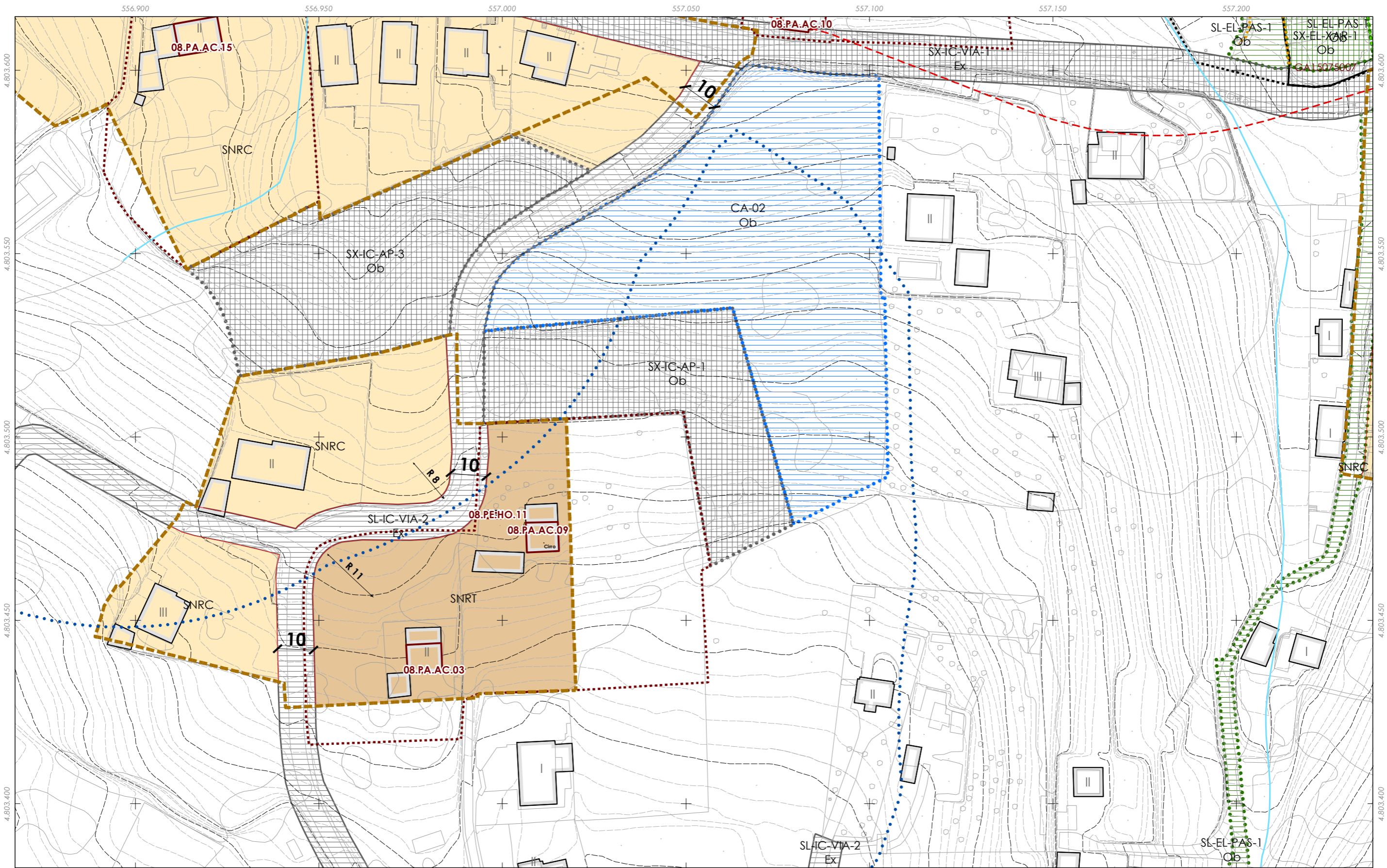
CONCELLO DE SADA (A CORUÑA)
 AYUNTAMIENTO DE SADA (A CORUÑA)

PLAN ESPECIAL DE PROTECCIÓN, ORDENACIÓN, INFRAESTRUCTURAS E DOTACIONES DE VEIĞUE
 PLAN ESPECIAL DE PROTECCIÓN, ORDENACIÓN, INFRAESTRUCTURAS Y DOTACIONES DE VEIĞUE

Alfonso Botana S.L.
 Aprobación inicial

Planos de ordenación urbanística
 3.2.2 Asignación de usos pomenorizados
 3.2.2 Asignación de usos pomenorizados

0 12,5 25 50



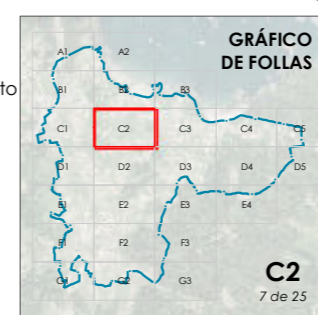
- Delimitación do PEPOID / Delimitación del PEPOID
- Rede fluvial DHGC / Red fluvial DHGC
- Zona de policía de augas / Zona de policía de aguas
- Clasificación do solo PXOM (SNR/SU) / Clasif. suelo PXOM
- SNR
- SU
- Aliñacións / Alineaciones
- Liña de separación de ordenanza / Línea sep. ord.

- Cualificación (2CUAL)**
- SUCA
 - SUCVU
 - SNRT
 - SNRC
 - DPV, EQ
 - DPV, IS
 - SL, EL, Ex
 - SL, EL, Ob

- D.P.M.T.**
- SL, EQ, Ex
 - SL, EQ, Ob
 - SL, IC, Ex
 - SL, IC, Ob
 - SL, IS, Ex
 - SX, EL, Ex
 - SX, EL, Ob
 - SX, IC, Ex
 - SX, IC, Ob

- D.P.M.T.**
- Límite DPMT aprobado
 - Límite Ribeira do mar
 - Límite SP aprobada
 - Servidume de Tránsito
 - Serv. acceso mar (peonil proposta)
 - Serv. de acceso mar (rodada exist.)
 - Zona de influencia

- Patrimonio Cultural**
- API - Área de Protección Integral
 - CPX - Contorno de Protección de Xacemento
 - Patrimonio Arquitectónico-Etnolóxico
 - Contorno de protección



CONCELLO DE SADA

ALFONSO BOTANA

15075_PEP0ID_202310_AI

Outubro 2023

1:1000

CONCELLO DE SADA (A CORUÑA)

AYUNTAMIENTO DE SADA (A CORUÑA)

PLAN ESPECIAL DE PROTECCIÓN, ORDENACIÓN, INFRAESTRUCTURAS E DOTACIONES DE VEIGUE

PLAN ESPECIAL DE PROTECCIÓN, ORDENACIÓN, INFRAESTRUCTURAS Y DOTACIONES DE VEIGUE

Alfonso Botana S.L.

Aprobación inicial

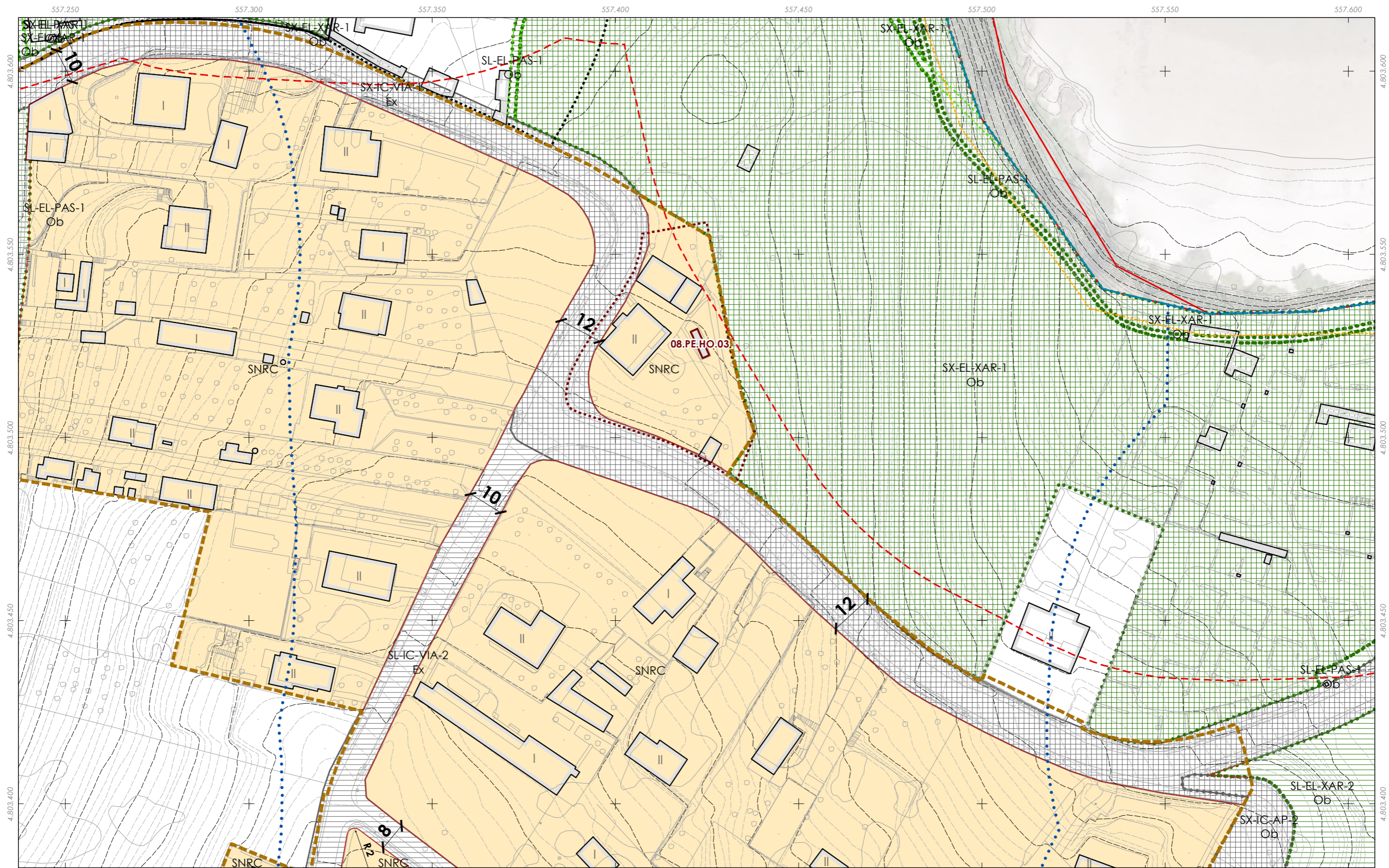
Planos de ordenación urbanística

3.2.2 Asignación de usos pomenorizados

3.2.2 Asignación de usos pomenorizados

0 12.5 25 50

Fonte de datos
 - Cartografía elaborada polo concello de Sada (voo ano 2020)
 - Datos cartográficos cedidos por © Instituto de Estudos do Territorio, Xunta de Galicia, (mapas.xunta.gal)



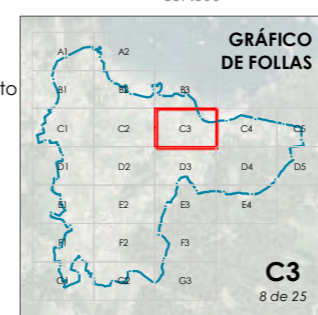
- Delimitación do PEPOID / Delimitación del PEPOID
- Rede fluvial DHGC / Red fluvial DHGC
- Zona de policía de augas / Zona de policía de aguas
- Clasificación do solo PXOM (SNR/SU) / Clasif. suelo PXOM
- SNR
- SU
- Aliñacións / Alineaciones
- Liña de separación de ordenanza / Línea sep. ord.

- Cualificación (2CUAL) simboloxia**
- SUCA
 - SUCVU
 - SNRT
 - SNRC
 - DPV, EQ
 - DPV, IS
 - SL, EL, Ex
 - SL, EL, Ob

- SL, EQ, Ex
- SL, EQ, Ob
- SL, IC, Ex
- SL, IC, Ob
- SL, IS, Ex
- SX, EL, Ex
- SX, EL, Ob
- SX, IC, Ex
- SX, IC, Ob

- D.P.M.T.**
- Límite DPMT aprobado
 - Límite Ribeira do mar
 - Límite SP aprobada
 - Servidume de Tránsito
 - Serv. acceso mar (peonil proposta)
 - Serv. de acceso mar (rodada exist.)
 - Zona de influencia

- Patrimonio Cultural**
- API - Área de Protección Integral
 - CPX - Contorno de Protección de Xacemento
 - Patrimonio Arquitectónico-Etnolóxico
 - Contorno de protección



CONCELLO DE SADA

ALFONSO BOTANA

15075_PEP0ID_202310_AI

Outubro 2023 / Octubre 2023

ETRS89 29N / EPSG: 25829

1:1000

CONCELLO DE SADA (A CORUÑA)

AYUNTAMIENTO DE SADA (A CORUÑA)

PLAN ESPECIAL DE PROTECCIÓN, ORDENACIÓN, INFRAESTRUCTURAS E DOTACIONES DE VEIĞUE

PLAN ESPECIAL DE PROTECCIÓN, ORDENACIÓN, INFRAESTRUCTURAS Y DOTACIONES DE VEIĞUE

Alfonso Botana S.L.

Aprobación inicial

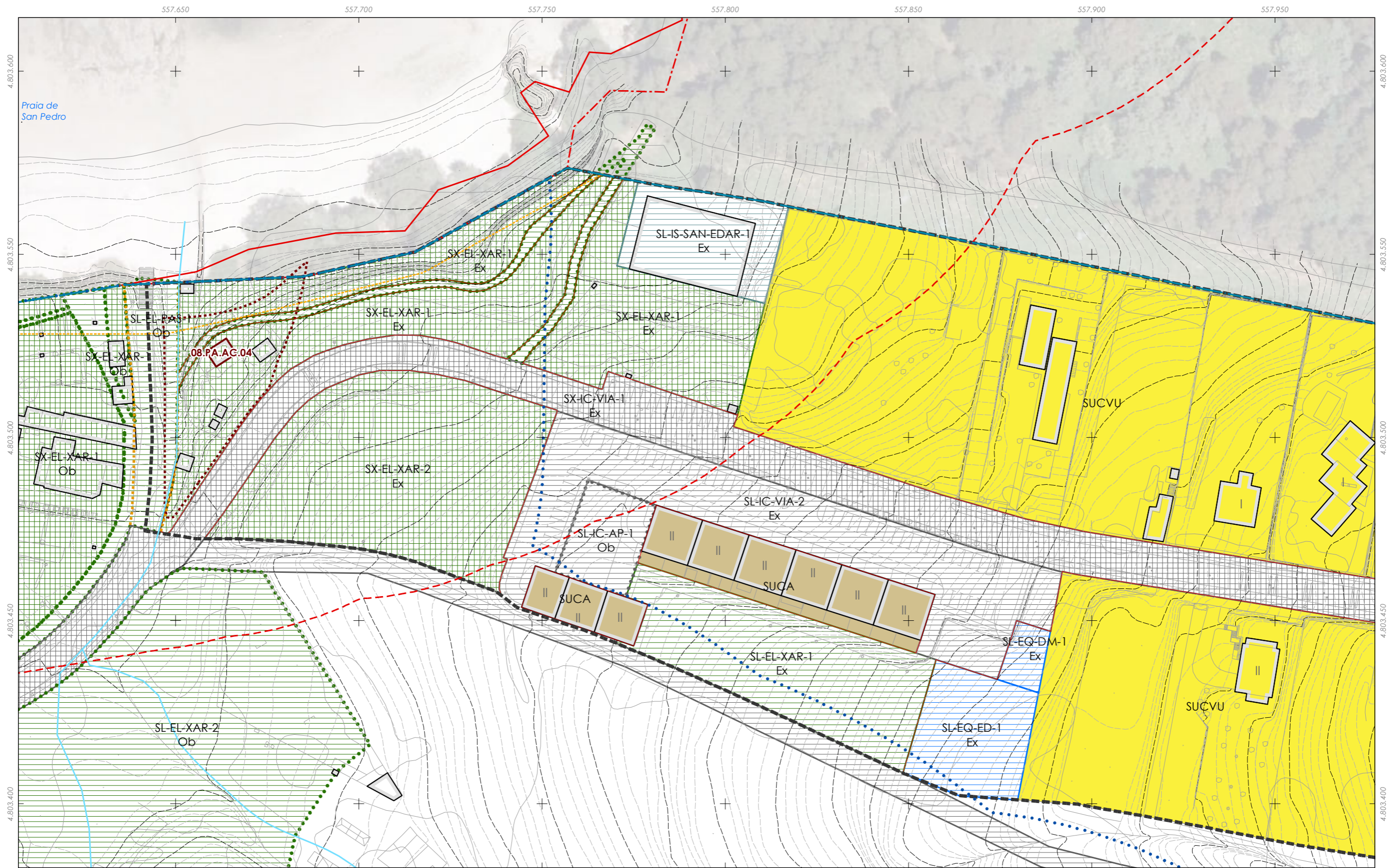
Planos de ordenación urbanística

3.2.2 Asignación de usos pomenorizados

3.2.2 Asignación de usos pomenorizados

0 12.5 25 50

Fonte de datos
 - Cartografía elaborada polo concello de Sada (voo ano 2020)
 - Datos cartográficos cedidos por © Instituto de Estudos do Territorio, Xunta de Galicia, (mapas.xunta.gal)



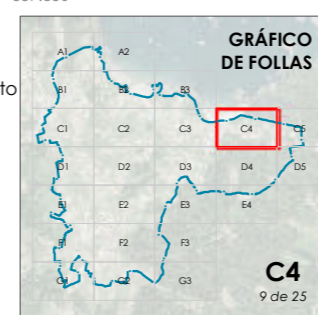
- Delimitación do PEPOID / Delimitación del PEPOID
- Rede fluvial DHGC / Red fluvial DHGC
- Zona de policía de augas / Zona de policía de aguas
- Clasificación do solo PXOM (SNR/SU) / Clasif. suelo PXOM
- SNR
- SU
- Aliñacións / Alineaciones
- Liña de separación de ordenanza / Línea sep. ord.

- Cualificación (2CUAL)**
- SUCA
 - SUCVU
 - SNRT
 - SNRC
 - DPV, EQ
 - DPV, IS
 - SL, EL, Ex
 - SL, EL, Ob

- SL, EQ, Ex
- SL, EQ, Ob
- SL, IC, Ex
- SL, IC, Ob
- SL, IS, Ex
- SL, IS, Ob
- SX, EL, Ex
- SX, EL, Ob
- SX, IC, Ex
- SX, IC, Ob

- D.P.M.T.**
- Límite DPMT aprobado
 - Límite Ribeira do mar
 - Límite SP aprobada
 - Servidume de Tránsito
 - Serv. acceso mar (peonil proposta)
 - Serv. de acceso mar (rodada exist.)
 - Zona de influencia

- Patrimonio Cultural**
- API - Área de Protección Integral
 - CPX - Contorno de Protección de Xacemento
 - Patrimonio Arquitectónico-Etnolóxico
 - Contorno de protección



CONCELLO DE SADA

ALFONSO BOTANA

15075_PEP0ID_202310_AI

Outubro 2023
October 2023

ETRS89 29N
EPSG: 25829

1:1000

CONCELLO DE SADA (A CORUÑA)
AYUNTAMIENTO DE SADA (A CORUÑA)

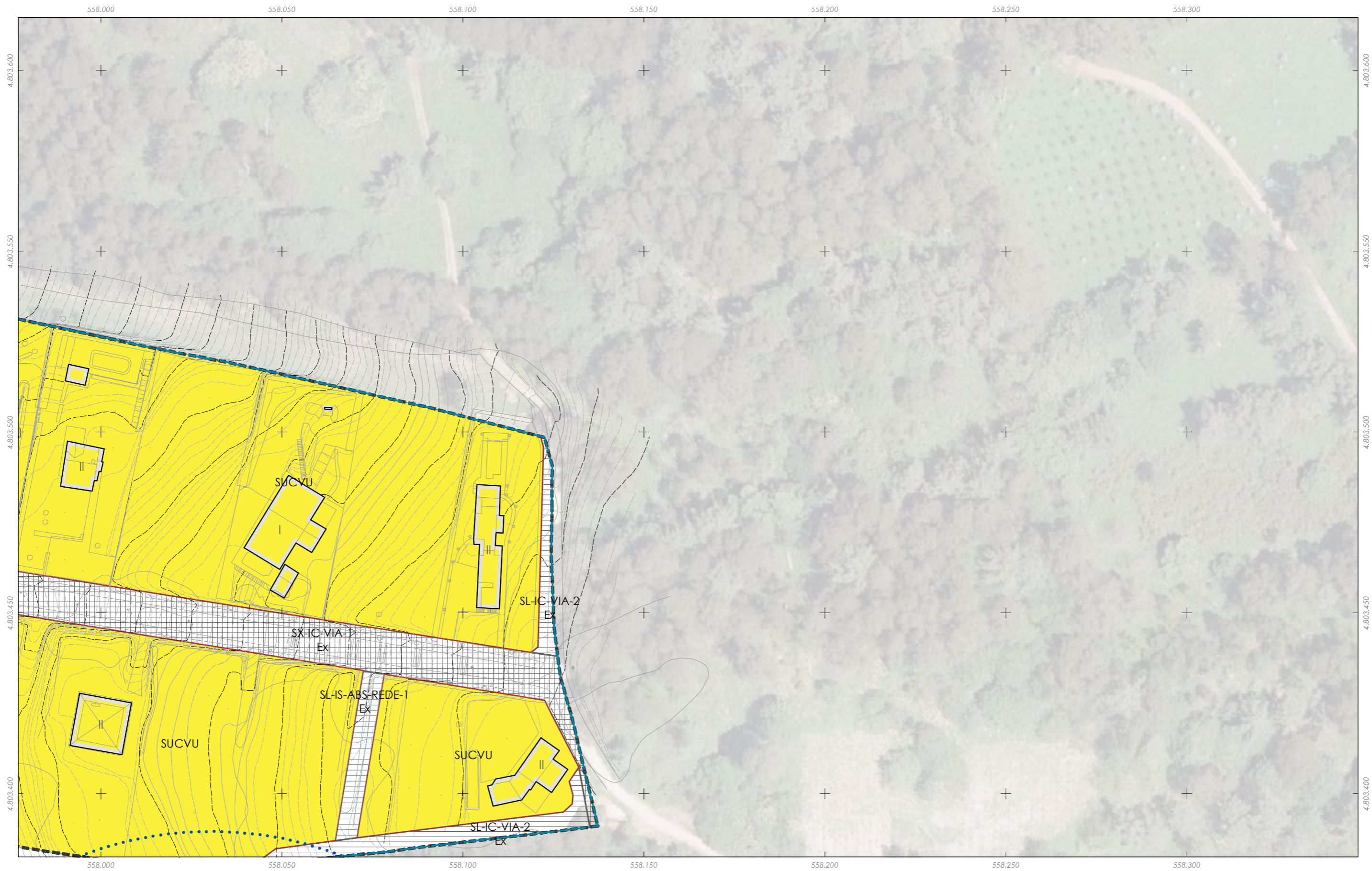
PLAN ESPECIAL DE PROTECCIÓN, ORDENACIÓN, INFRAESTRUCTURAS E DOTACIONES DE VEIGUE
PLAN ESPECIAL DE PROTECCIÓN, ORDENACIÓN, INFRAESTRUCTURAS Y DOTACIONES DE VEIGUE

Alfonso Botana S.L.
Aprobación inicial

Planos de ordenación urbanística
3.2.2 Asignación de usos pomenorizados

0 12.5 25 50

Fonte de datos
- Cartografía elaborada polo concello de Sada (voo ano 2020)
- Datos cartográficos cedidos por © Instituto de Estudos do Territorio, Xunta de Galicia, (mapas.xunta.gal)



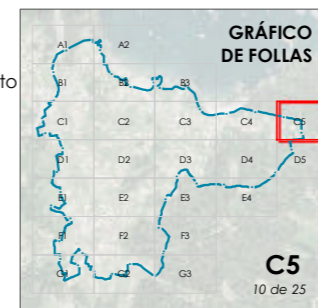
- Delimitación do PEPOID / Delimitación del PEPOID
- Rede fluvial DHGC / Red fluvial DHGC
- Zona de policía de augas / Zona de policía de aguas
- Clasificación do solo PXOM (SNR/SU) / Clasif. suelo PXOM
- SNR
- SU
- Aliñacións / Alineaciones
- Liña de separación de ordenanza / Línea sep. ord.

- Cualificación (2CUAL)**
- simboloxía
- SUCA
 - SUCVU
 - SNRT
 - SNRC
 - DPv, EQ
 - DPv, IS
 - SL, EL, Ex
 - SL, EL, Ob

- SL, EQ, Ex
- SL, EQ, Ob
- SL, IC, Ex
- SL, IC, Ob
- SL, IS, Ex
- SX, EL, Ex
- SX, EL, Ob
- SX, IC, Ex
- SX, IC, Ob

- D.P.M.T.**
- Límite DPMT aprobado
 - Límite Ribeira do mar
 - Límite SP aprobada
 - Servidume de Tránsito
 - Serv. acceso mar (peonil proposta)
 - Serv. de acceso mar (rodada exist.)
 - Zona de influencia

- Patrimonio Cultural**
- API - Área de Protección Integral
 - CPX - Contorno de Protección de Xacemento
 - Patrimonio Arquitectónico-Etnolóxico
 - Contorno de protección



CONCELLO DE SADA

ALFONSO BOTANA

15075_PEP0ID_202310_AI

Outubro 2023
Octubre 2023

ETRS89 29N
EPSG: 25829

1:1000

CONCELLO DE SADA (A CORUÑA)
AYUNTAMIENTO DE SADA (A CORUÑA)

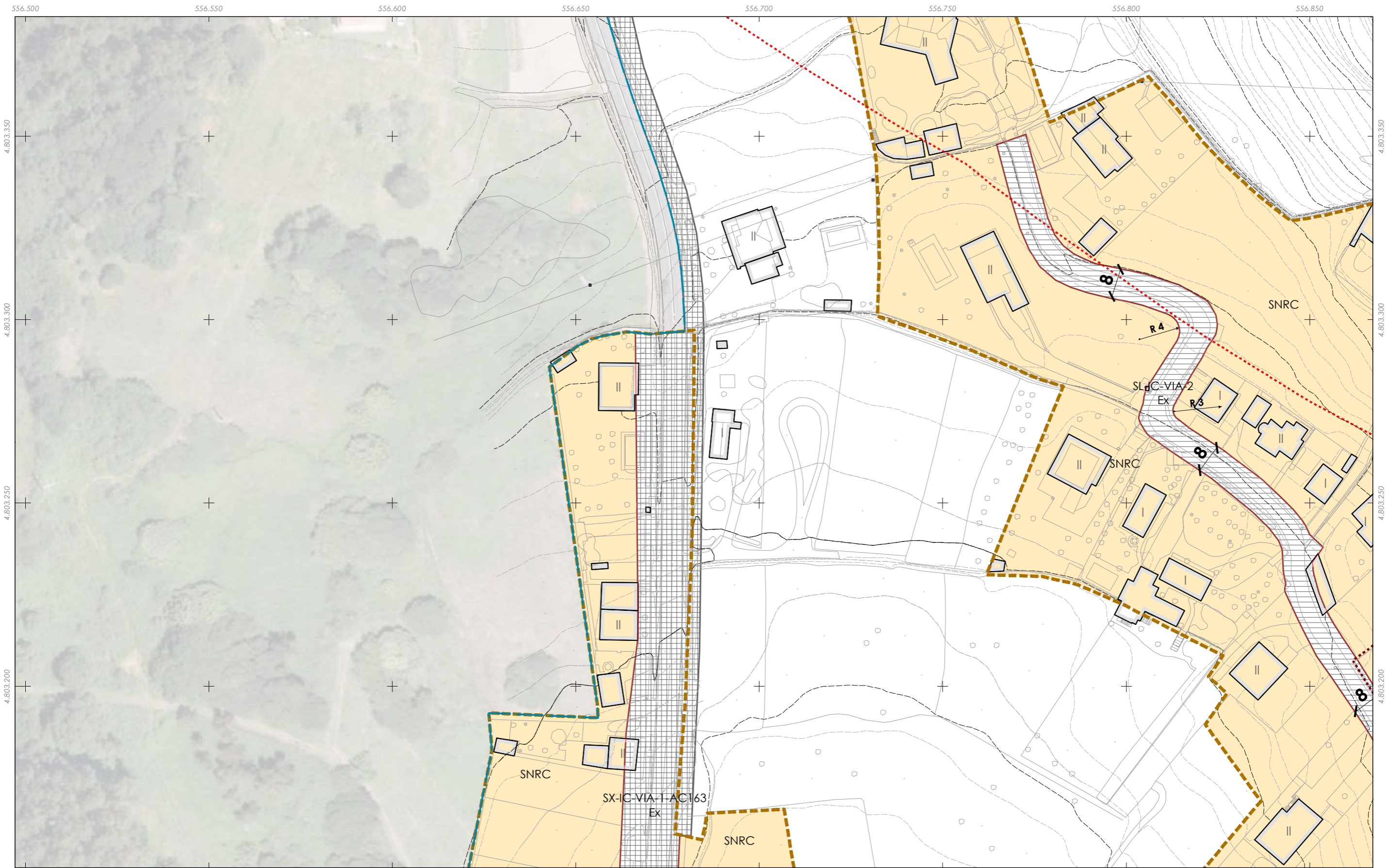
PLAN ESPECIAL DE PROTECCIÓN, ORDENACIÓN, INFRAESTRUCTURAS E DOTACIONES DE VEIGUE
PLAN ESPECIAL DE PROTECCIÓN, ORDENACIÓN, INFRAESTRUCTURAS Y DOTACIONES DE VEIGUE

Alfonso Botana S.L.
Aprobación inicial

Planos de ordenación urbanística
3.2.2 Asignación de usos pomenorizados

0 12,5 25 50

Fonte de datos
- Cartografía elaborada polo concello de Sada (voo ano 2020)
- Datos cartográficos cedidos por © Instituto de Estudos do Territorio, Xunta de Galicia, (mapas.xunta.gal)

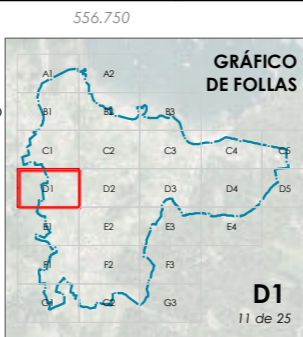


- Delimitación do PEPOID / Delimitación del PEPOID
- Rede fluvial DHGC / Red fluvial DHGC
- Zona de policía de augas / Zona de policía de aguas
- Clasificación do solo PXOM (SNR/SU) / Clasif. suelo PXOM**
- SNR
- SU
- Aliñacións / Alineaciones
- Liña de separación de ordenanza / Línea sep. ord.

- Cualificación (2CUAL) simboloxia**
- SUCVA
 - SUCVU
 - SNRT
 - SNRC
 - DPv, EQ
 - DPv, IS
 - SL, EL, Ex
 - SL, EL, Ob
 - SL, EQ, Ex
 - SL, EQ, Ob
 - SL, IC, Ex
 - SL, IC, Ob
 - SL, IS, Ex
 - SX, EL, Ex
 - SX, EL, Ob
 - SX, IC, Ex
 - SX, IC, Ob

- D.P.M.T.**
- Límite DPMT aprobado
 - Límite Ribeira do mar
 - Límite SP aprobada
 - Servidume de Tránsito
 - Serv. acceso mar (peonil proposta)
 - Serv. de acceso mar (rodada exist.)
 - Zona de influencia

- Patrimonio Cultural**
- API - Área de Protección Integral
 - CPX - Contorno de Protección de Xacemento
 - Patrimonio Arquitectónico-Etnolóxico
 - Contorno de protección



CONCELLO DE SADA (A CORUÑA)
AYUNTAMIENTO DE SADA (A CORUÑA)

PLAN ESPECIAL DE PROTECCIÓN, ORDENACIÓN, INFRAESTRUCTURAS E DOTACIONES DE VEIGUE
PLAN ESPECIAL DE PROTECCIÓN, ORDENACIÓN, INFRAESTRUCTURAS Y DOTACIONES DE VEIGUE

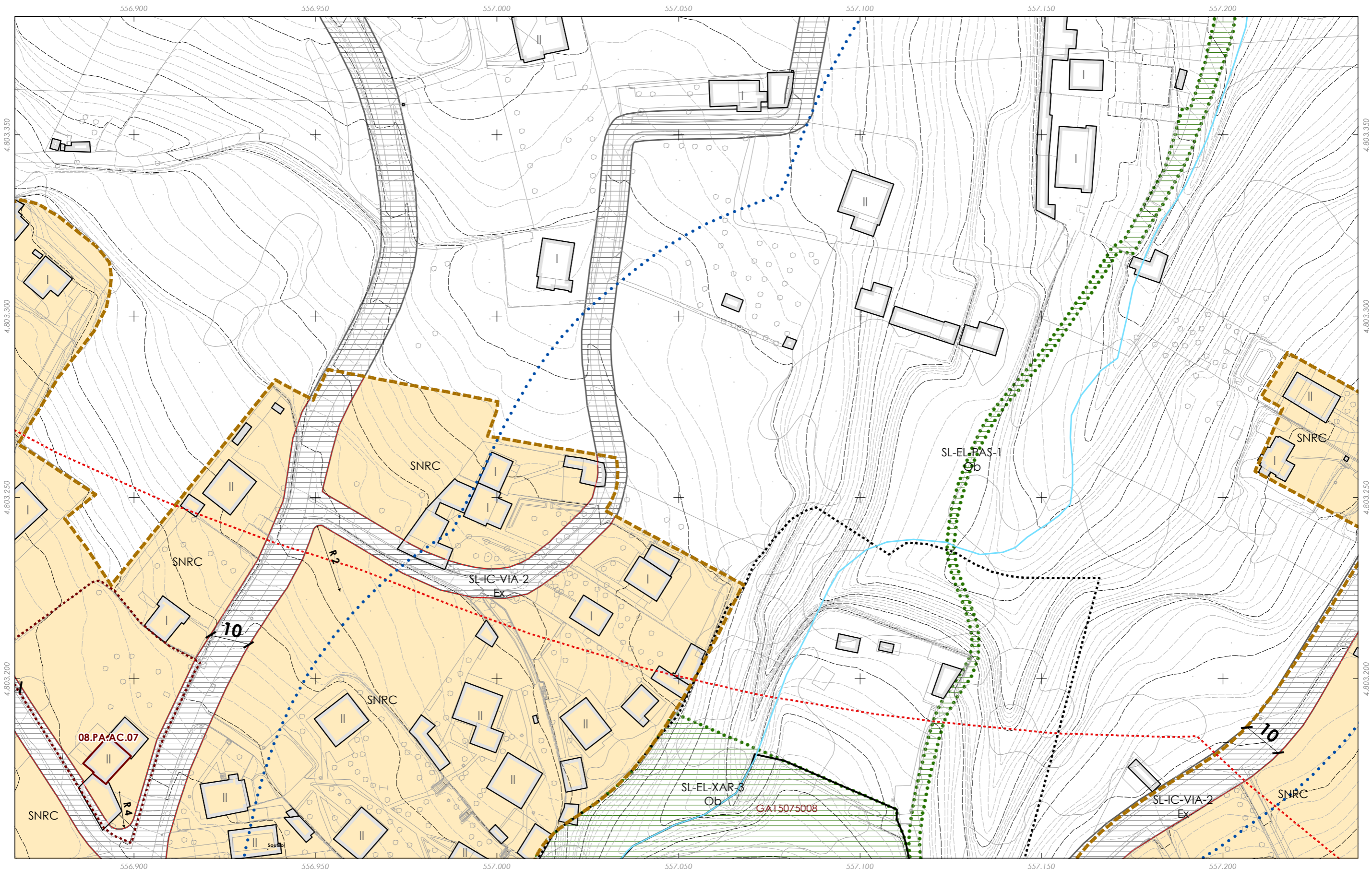
Alfonso Botana S.L.
Aprobación inicial

Planos de ordenación urbanística
Planos de ordenación urbanística

3.2.2 Asignación de usos pormenorizados
3.2.2 Asignación de usos pormenorizados

0 12,5 25 50

Fonte de datos
- Cartografía elaborada polo concello de Sada (voo ano 2020)
- Datos cartográficos cedidos por © Instituto de Estudos do Territorio, Xunta de Galicia, (mapas.xunta.gal)



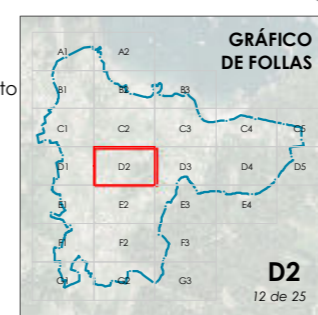
- Delimitación do PEPOID / Delimitación del PEPOID
- Rede fluvial DHGC / Red fluvial DHGC
- Zona de policía de augas / Zona de policía de aguas
- Clasificación do solo PXOM (SNR/SU) / Clasif. suelo PXOM
- SNR
- SU
- Aliñacións / Alineaciones
- Liña de separación de ordenanza / Línea sep. ord.

- Qualificación (2CUAL) simboloxía**
- SUCA
 - SUCVU
 - SNRT
 - SNRC
 - DPV, EQ
 - DPV, IS
 - SL, EL, Ex
 - SL, EL, Ob

- D.P.M.T.**
- SL, EQ, Ex
 - SL, EQ, Ob
 - SL, IC, Ex
 - SL, IC, Ob
 - SL, IS, Ex
 - SX, EL, Ex
 - SX, EL, Ob
 - SX, IC, Ex
 - SX, IC, Ob

- D.P.M.T.**
- Límite DPMT aprobado
 - Límite Ribeira do mar
 - Límite SP aprobada
 - Servidume de Tránsito
 - Serv. acceso mar (peonil proposta)
 - Serv. de acceso mar (rodada exist.)
 - Zona de influencia

- Patrimonio Cultural**
- API - Área de Protección Integral
 - CPX - Contorno de Protección de Xacemento
 - Patrimonio Arquitectónico-Etnolóxico
 - Contorno de protección



CONCELLO DE SADA

ALFONSO BOTANA

15075_PEP0ID_202310_AI

Outubro 2023
October 2023

ETRS89 29N
EPSG: 25829

D2
12 de 25

1:1000

CONCELLO DE SADA (A CORUÑA)
AYUNTAMIENTO DE SADA (A CORUÑA)

PLAN ESPECIAL DE PROTECCIÓN, ORDENACIÓN, INFRAESTRUCTURAS E DOTACIÓN DE VEIGUE
PLAN ESPECIAL DE PROTECCIÓN, ORDENACIÓN, INFRAESTRUCTURAS Y DOTACIONES DE VEIGUE

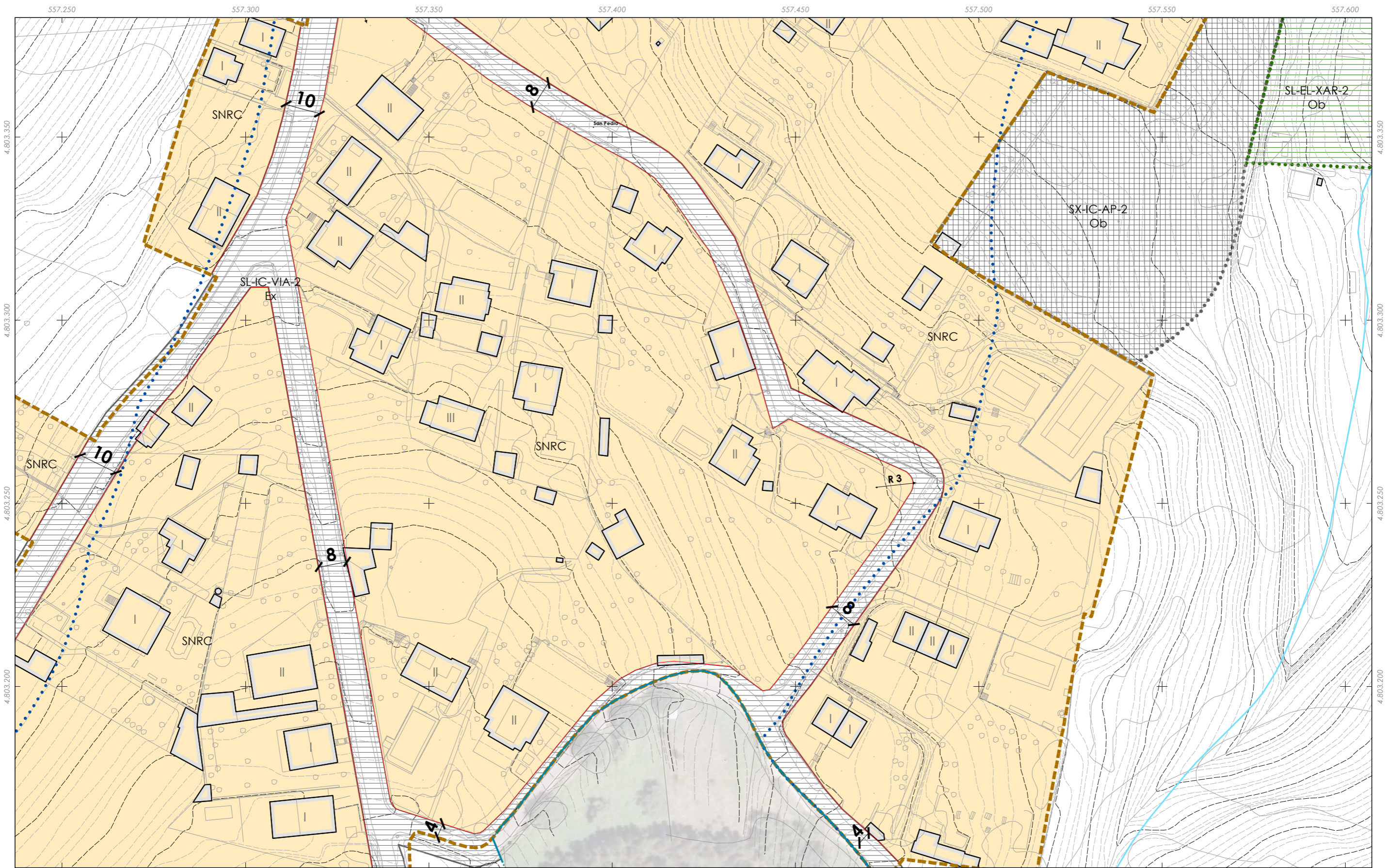
Alfonso Botana S.L.
Aprobación inicial

Planos de ordenación urbanística
Planes de ordenación urbanística

3.2.2 Asignación de usos pomenorizados
3.2.2 Asignación de usos pomenorizados

0 12,5 25 50

Fonte de datos
- Cartografía elaborada polo concello de Sada (voo ano 2020)
- Datos cartográficos cedidos por © Instituto de Estudos do Territorio, Xunta de Galicia, (mapas.xunta.gal)



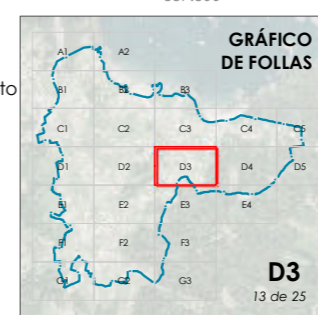
- Delimitación do PEPOID / Delimitación del PEPOID
- Rede fluvial DHGC / Red fluvial DHGC
- Zona de policía de augas / Zona de policía de aguas
- Clasificación do solo PXOM (SNR/SU) / Clasif. suelo PXOM
- SNR
- SU
- Aliñacións / Alineaciones
- Liña de separación de ordenanza / Línea sep. ord.

- Cualificación (2CUAL) simboloxia**
- SUCA
 - SUCVU
 - SNRT
 - SNRC
 - DPV, EQ
 - DPV, IS
 - SL, EL, Ex
 - SL, EL, Ob

- SL, EQ, Ex
- SL, EQ, Ob
- SL, IC, Ex
- SL, IC, Ob
- SL, IS, Ex
- SX, EL, Ex
- SX, EL, Ob
- SX, IC, Ex
- SX, IC, Ob

- D.P.M.T.**
- Límite DPMT aprobado
 - Límite Ribeira do mar
 - Límite SP aprobada
 - Servidume de Tránsito
 - Serv. acceso mar (peonil proposta)
 - Serv. de acceso mar (rodada exist.)
 - Zona de influencia

- Patrimonio Cultural**
- API - Área de Protección Integral
 - CPX - Contorno de Protección de Xacemento
 - Patrimonio Arquitectónico-Etnolóxico
 - Contorno de protección



CONCELLO DE SADA

ALFONSO BOTANA

15075_PEP0ID_202310_AI

Outubro 2023 / October 2023

ETRS89 29N / EPSG: 25829

1:1000

CONCELLO DE SADA (A CORUÑA)
AYUNTAMIENTO DE SADA (A CORUÑA)

PLAN ESPECIAL DE PROTECCIÓN, ORDENACIÓN, INFRAESTRUCTURAS E DOTACIONES DE VEIGUE
PLAN ESPECIAL DE PROTECCIÓN, ORDENACIÓN, INFRAESTRUCTURAS Y DOTACIONES DE VEIGUE

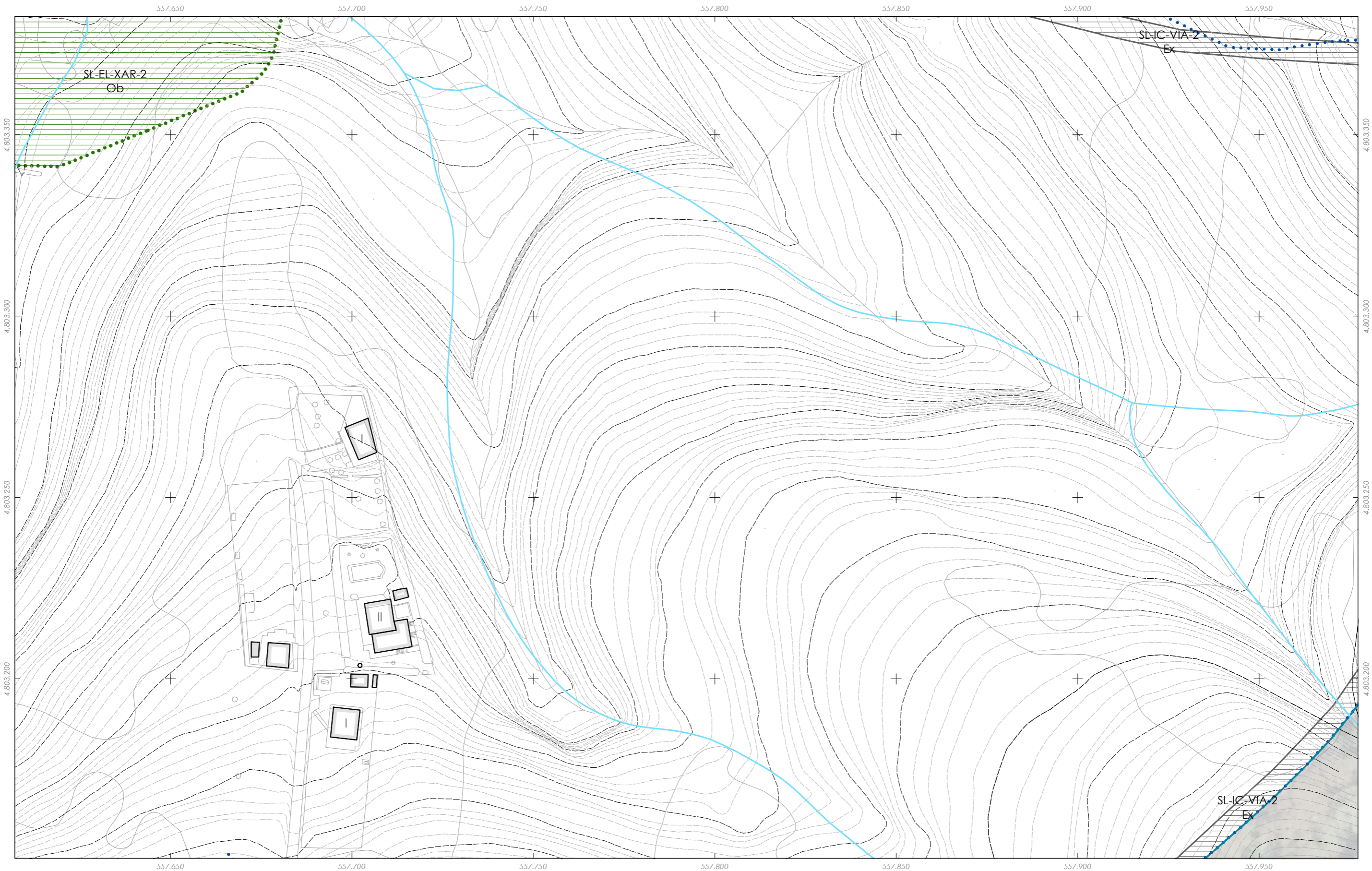
Alfonso Botana S.L.
Aprobación inicial

Planos de ordenación urbanística
Planes de ordenación urbanística

3.2.2 Asignación de usos pomenorizados
3.2.2 Asignación de usos pomenorizados

0 12,5 25 50

Fonte de datos
- Cartografía elaborada polo concello de Sada (voo ano 2020)
- Datos cartográficos cedidos por © Instituto de Estudos do Territorio, Xunta de Galicia, (mapas.xunta.gal)



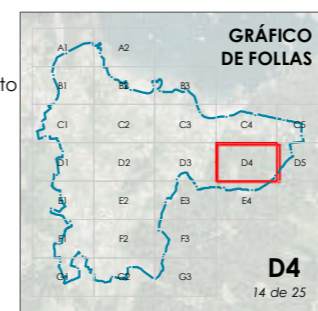
- Delimitación do PEPOID / Delimitación del PEPOID
- Rede fluvial DHGC / Red fluvial DHGC
- Zona de policía de augas / Zona de policía de aguas
- Clasificación do solo PXOM (SNR/SU) / Clasif. suelo PXOM**
- SNR
- SU
- Aliñacións / Alineaciones
- Liña de separación de ordenanza / Línea sep. ord.

- Cualificación (2CUAL) simboloxia**
- SUCA
 - SUCVU
 - SNRT
 - SNRC
 - DPv, EQ
 - DPv, IS
 - SL, EL, Ex
 - SL, EL, Ob

- SL, EQ, Ex
- SL, EQ, Ob
- SL, IC, Ex
- SL, IC, Ob
- SL, IS, Ex
- SX, EL, Ex
- SX, EL, Ob
- SX, IC, Ex
- SX, IC, Ob

- D.P.M.T.**
- Límite DPMT aprobado
 - Límite Ribeira do mar
 - Límite SP aprobada
 - Servidume de Tránsito
 - Serv. acceso mar (peonil proposta)
 - Serv. de acceso mar (rodada exist.)
 - Zona de influencia

- Patrimonio Cultural**
- API - Área de Protección Integral
 - CPX - Contorno de Protección de Xacemento
 - Patrimonio Arquitectónico-Etnolóxico
 - Contorno de protección



CONCELLO DE SADA

ALFONSO BOTANA S.L.

15075_PEP0ID_202310_AI

Outubro 2023
Octubre 2023

ETRS89 29N
EPSG: 25829

1:1000

CONCELLO DE SADA (A CORUÑA)
AYUNTAMIENTO DE SADA (A CORUÑA)

PLAN ESPECIAL DE PROTECCIÓN, ORDENACIÓN, INFRAESTRUCTURAS E DOTACIONES DE VEIGUE
PLAN ESPECIAL DE PROTECCIÓN, ORDENACIÓN, INFRAESTRUCTURAS Y DOTACIONES DE VEIGUE

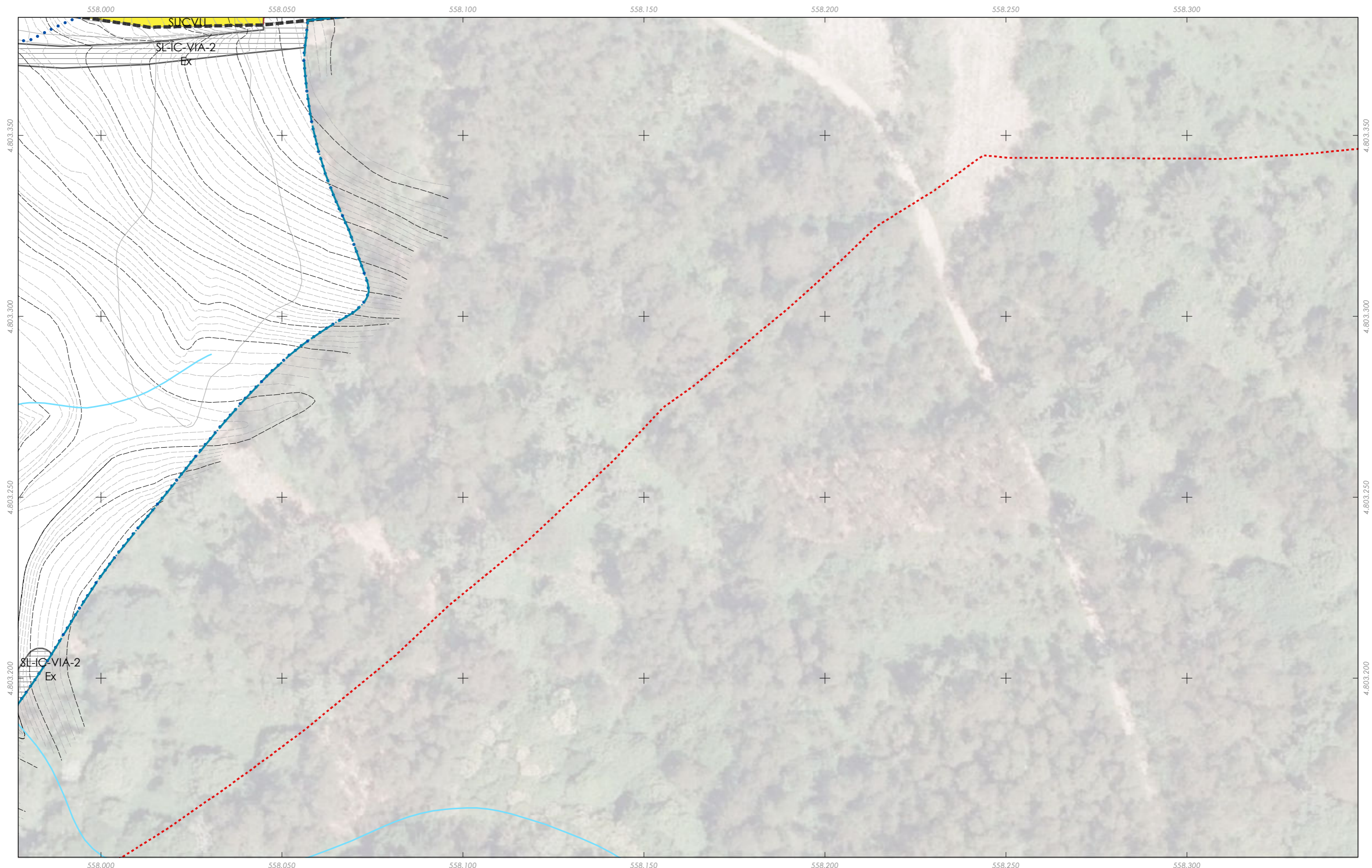
Alfonso Botana S.L.
Aprobación inicial

Planos de ordenación urbanística
Planos de ordenación urbanística

3.2.2 Asignación de usos pomenorizados
3.2.2 Asignación de usos pomenorizados

0 12.5 25 50

Fonte de datos
- Cartografía elaborada polo concello de Sada (voo ano 2020)
- Datos cartográficos cedidos por © Instituto de Estudos do Territorio, Xunta de Galicia, (mapas.xunta.gal)



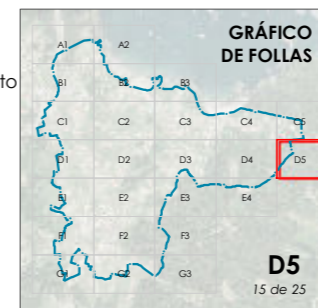
- Delimitación do PEPOID / Delimitación del PEPOID
- Rede fluvial DHGC / Red fluvial DHGC
- Zona de policía de augas / Zona de policía de aguas
- Clasificación do solo PXOM (SNR/SU) / Clasif. suelo PXOM**
- SNR
- SU
- Aliñacións / Alineaciones
- Liña de separación de ordenanza / Línea sep. ord.

- Cualificación (2CUAL) simboloxia**
- SUCA
 - SUCVU
 - SNRT
 - SNRC
 - DPv, EQ
 - DPv, IS
 - SL, EL, Ex
 - SL, EL, Ob

- SL, EQ, Ex
- SL, EQ, Ob
- SL, IC, Ex
- SL, IC, Ob
- SL, IS, Ex
- SX, EL, Ex
- SX, EL, Ob
- SX, IC, Ex
- SX, IC, Ob

- D.P.M.T.**
- Límite DPMT aprobado
 - Límite Ribeira do mar
 - Límite SP aprobada
 - Servidume de Tránsito
 - Serv. acceso mar (peonil proposta)
 - Serv. de acceso mar (rodada exist.)
 - Zona de influencia

- Patrimonio Cultural**
- API - Área de Protección Integral
 - CPX - Contorno de Protección de Xacemento
 - Patrimonio Arquitectónico-Etnolóxico
 - Contorno de protección



CONCELLO DE SADA

ALFONSO BOTANA

15075_PEP0ID_202310_AI

Outubro 2023
Octubre 2023

ETRS89 29N
EPSG: 25829

D5
15 de 25

1:1000

CONCELLO DE SADA (A CORUÑA)
AYUNTAMIENTO DE SADA (A CORUÑA)

PLAN ESPECIAL DE PROTECCIÓN, ORDENACIÓN, INFRAESTRUCTURAS E DOTACIONES DE VEIGUE
PLAN ESPECIAL DE PROTECCIÓN, ORDENACIÓN, INFRAESTRUCTURAS Y DOTACIONES DE VEIGUE

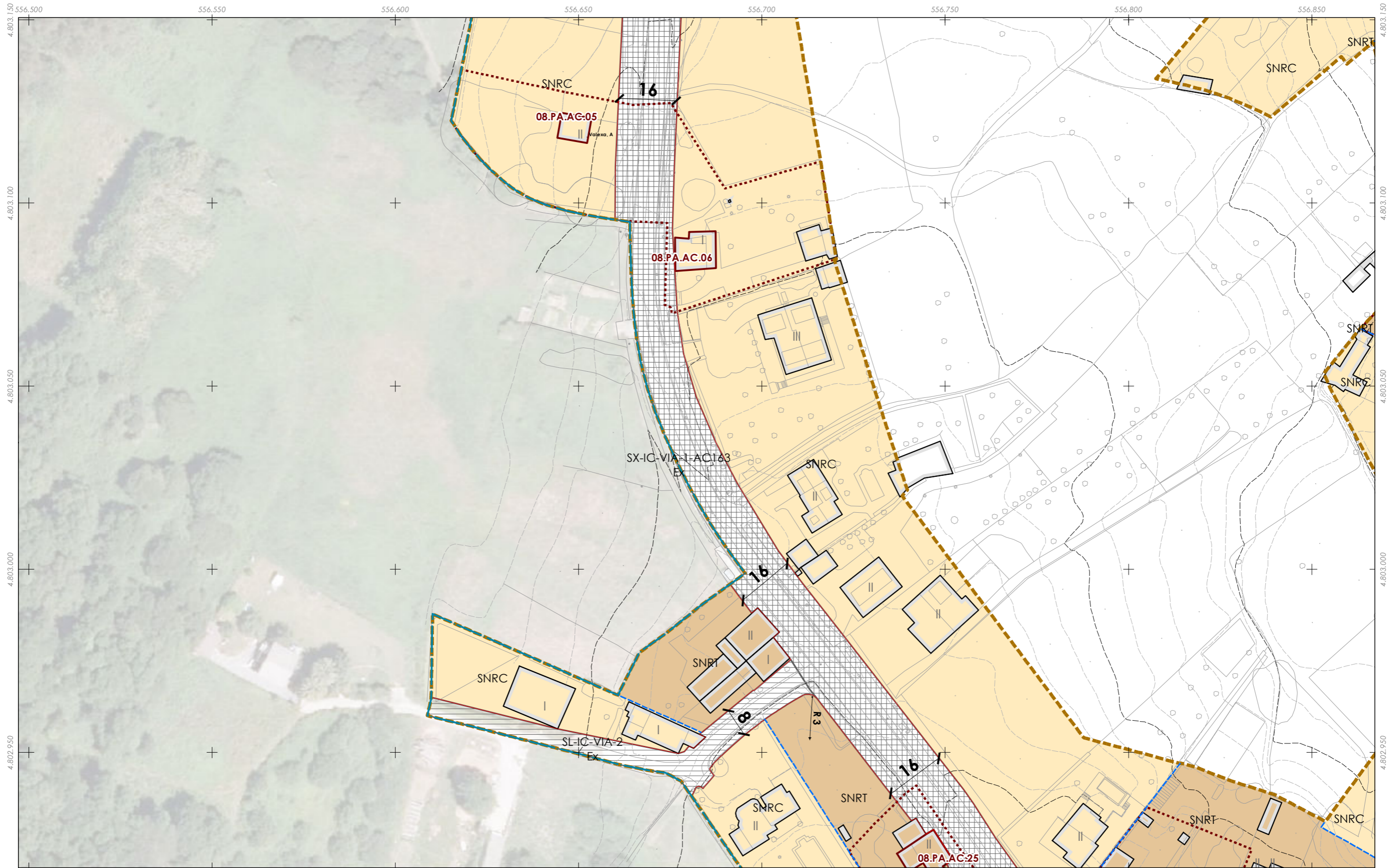
Alfonso Botana S.L.
Aprobación inicial

Planos de ordenación urbanística
Planos de ordenación urbanística

3.2.2 Asignación de usos pomenorizados
3.2.2 Asignación de usos pomenorizados

0 12.5 25 50

Fonte de datos
- Cartografía elaborada polo concello de Sada (voo ano 2020)
- Datos cartográficos cedidos por © Instituto de Estudos do Territorio, Xunta de Galicia, (mapas.xunta.gal)

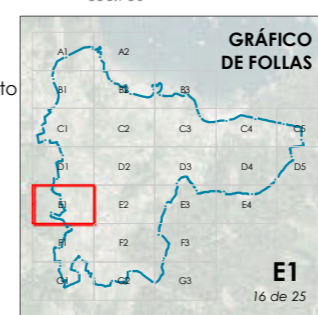


- Delimitación do PEPOID / Delimitación del PEPOID
- Rede fluvial DHGC / Red fluvial DHGC
- Zona de policía de augas / Zona de policía de aguas
- Clasificación do solo PXOM (SNR/SU) / Clasif. suelo PXOM
- SNR
- SU
- Aliñacións / Alineaciones
- Liña de separación de ordenanza / Línea sep. ord.

- Cualificación (2CUAL) simboloxia**
- SUCA
 - SUCVU
 - SNRT
 - SNRC
 - DPv, EQ
 - DPv, IS
 - SL, EL, Ex
 - SL, EL, Ob
 - SL, EQ, Ex
 - SL, EQ, Ob
 - SL, IC, Ex
 - SL, IC, Ob
 - SL, IS, Ex
 - SX, EL, Ex
 - SX, EL, Ob
 - SX, IC, Ex
 - SX, IC, Ob

- D.P.M.T.**
- Límite DPMT aprobado
 - Límite Ribeira do mar
 - Límite SP aprobada
 - Servidume de Tránsito
 - Serv. acceso mar (peonil proposta)
 - Serv. de acceso mar (rodada exist.)
 - Zona de influencia

- Patrimonio Cultural**
- API - Área de Protección Integral
 - CPX - Contorno de Protección de Xacemento
 - Patrimonio Arquitectónico-Etnolóxico
 - Contorno de protección



CONCELLO DE SADA

ALFONSO BOTANA

15075_PEP0ID_202310_AI

Outubro 2023 ETRS89 29N
Octubre 2023 EPSG: 25829

1:1000

CONCELLO DE SADA (A CORUÑA)
AYUNTAMIENTO DE SADA (A CORUÑA)

PLAN ESPECIAL DE PROTECCIÓN, ORDENACIÓN, INFRAESTRUCTURAS E DOTACIONES DE VEIGUE
PLAN ESPECIAL DE PROTECCIÓN, ORDENACIÓN, INFRAESTRUCTURAS Y DOTACIONES DE VEIGUE

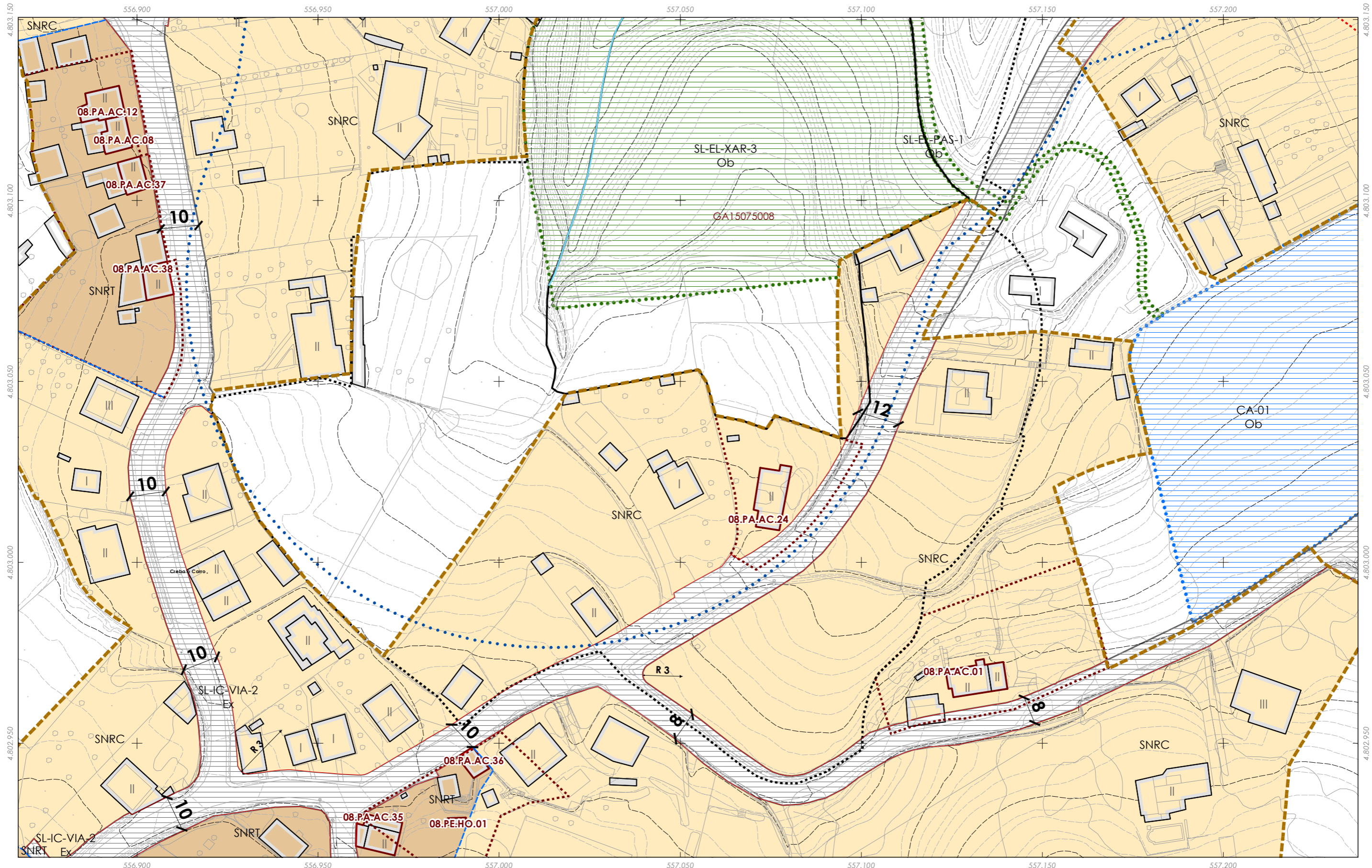
Alfonso Botana S.L.
Aprobación inicial

Planos de ordenación urbanística
Planos de ordenación urbanística

3.2.2 Asignación de usos pomenorizados
3.2.2 Asignación de usos pomenorizados

0 12.5 25 50

Fonte de datos
- Cartografía elaborada polo concello de Sada (voo ano 2020)
- Datos cartográficos cedidos por © Instituto de Estudos do Territorio, Xunta de Galicia, (mapas.xunta.gal)



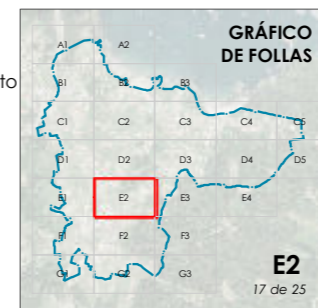
- Delimitación do PEPOID / Delimitación del PEPOID
- Rede fluvial DHGC / Red fluvial DHGC
- Zona de policía de augas / Zona de policía de aguas
- Clasificación do solo PXOM (SNR/SU) / Clasif. suelo PXOM
- SNR
- SU
- Aliñacións / Alineaciones
- Liña de separación de ordenanza / Línea sep. ord.

- Cualificación (2CUAL) simboloxia**
- SUCA
 - SUCVU
 - SNRT
 - SNRC
 - DPV, EQ
 - DPV, IS
 - SL, EL, Ex
 - SL, EL, Ob

- D.P.M.T.**
- SL, EQ, Ex
 - SL, EQ, Ob
 - SL, IC, Ex
 - SL, IC, Ob
 - SL, IS, Ex
 - SL, IS, Ob
 - SX, EL, Ex
 - SX, EL, Ob
 - SX, IC, Ex
 - SX, IC, Ob

- Patrimonio Cultural**
- API - Área de Protección Integral
 - CPX - Contorno de Protección de Xacemento
 - Patrimonio Arquitectónico-Etnolóxico
 - Contorno de protección

- D.P.M.T. (continued)**
- Límite DPMT aprobado
 - Límite Ribeira do mar
 - Límite SP aprobada
 - Servidume de Tránsito
 - Serv. acceso mar (peonil proposta)
 - Serv. de acceso mar (rodada exist.)
 - Zona de influencia



CONCELLO DE SADA

ALFONSO BOTANA S.L.

15075_PEP0ID_202310_AI

Outubro 2023 ETRS89 29N
Octubre 2023 EPSG: 25829

1:1000

CONCELLO DE SADA (A CORUÑA)

AYUNTAMIENTO DE SADA (A CORUÑA)

PLAN ESPECIAL DE PROTECCIÓN, ORDENACIÓN, INFRAESTRUCTURAS E DOTACIONES DE VEIĞUE

PLAN ESPECIAL DE PROTECCIÓN, ORDENACIÓN, INFRAESTRUCTURAS Y DOTACIONES DE VEIĞUE

Alfonso Botana S.L.

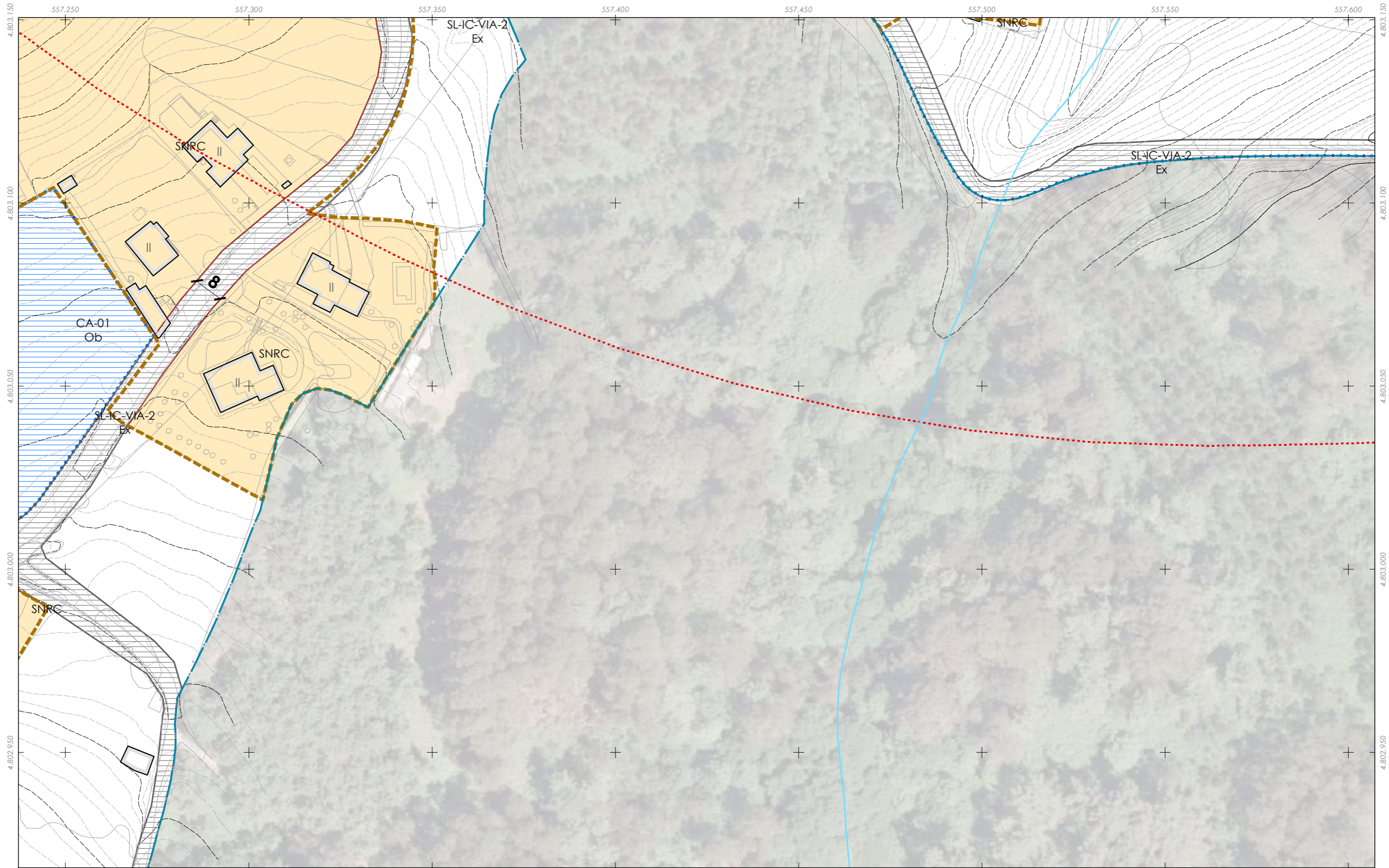
Aprobación inicial

Planos de ordenación urbanística

3.2.2 Asignación de usos pomenorizados

3.2.2 Asignación de usos pomenorizados

Fonte de datos
- Cartografía elaborada polo concello de Sada (voo ano 2020)
- Datos cartográficos cedidos por © Instituto de Estudos do Territorio, Xunta de Galicia, (mapas.xunta.gal)



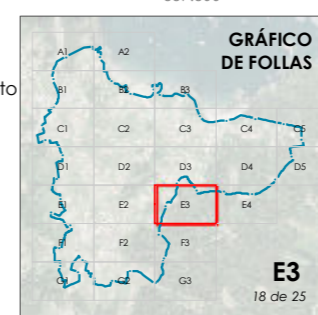
- Delimitación do PEPOID / Delimitación del PEPOID
- Rede fluvial DHGC / Red fluvial DHGC
- Zona de policía de augas / Zona de policía de aguas
- Clasificación do solo PXOM (SNR/SU) / Clasif. suelo PXOM**
- SNR
- SU
- Aliñacións / Alineaciones
- Liña de separación de ordenanza / Línea sep. ord.

- Cualificación (2CUAL)**
- simboloxía
- SUCA
 - SUCVU
 - SNRT
 - SNRC
 - DPV, EQ
 - DPV, IS
 - SL, EL, Ex
 - SL, EL, Ob

- SL, EQ, Ex
- SL, EQ, Ob
- SL, IC, Ex
- SL, IC, Ob
- SL, IS, Ex
- SX, EL, Ex
- SX, EL, Ob
- SX, IC, Ex
- SX, IC, Ob

- D.P.M.T.**
- Límite DPMT aprobado
 - Límite Ribeira do mar
 - Límite SP aprobada
 - Servidume de Tránsito
 - Serv. acceso mar (peonil proposta)
 - Serv. de acceso mar (rodada exist.)
 - Zona de influencia

- Patrimonio Cultural**
- API - Área de Protección Integral
 - CPX - Contorno de Protección de Xacemento
 - Patrimonio Arquitectónico-Etnolóxico
 - Contorno de protección



CONCELLO DE SADA

ALFONSO BOTANA

15075_PEP0ID_202310_AI

Outubro 2023
Octubre 2023

ETRS89 29N
EPSG: 25829

1:1000

CONCELLO DE SADA (A CORUÑA)
AYUNTAMIENTO DE SADA (A CORUÑA)

PLAN ESPECIAL DE PROTECCIÓN, ORDENACIÓN, INFRAESTRUCTURAS E DOTACIONES DE VEIGUE
PLAN ESPECIAL DE PROTECCIÓN, ORDENACIÓN, INFRAESTRUCTURAS Y DOTACIONES DE VEIGUE

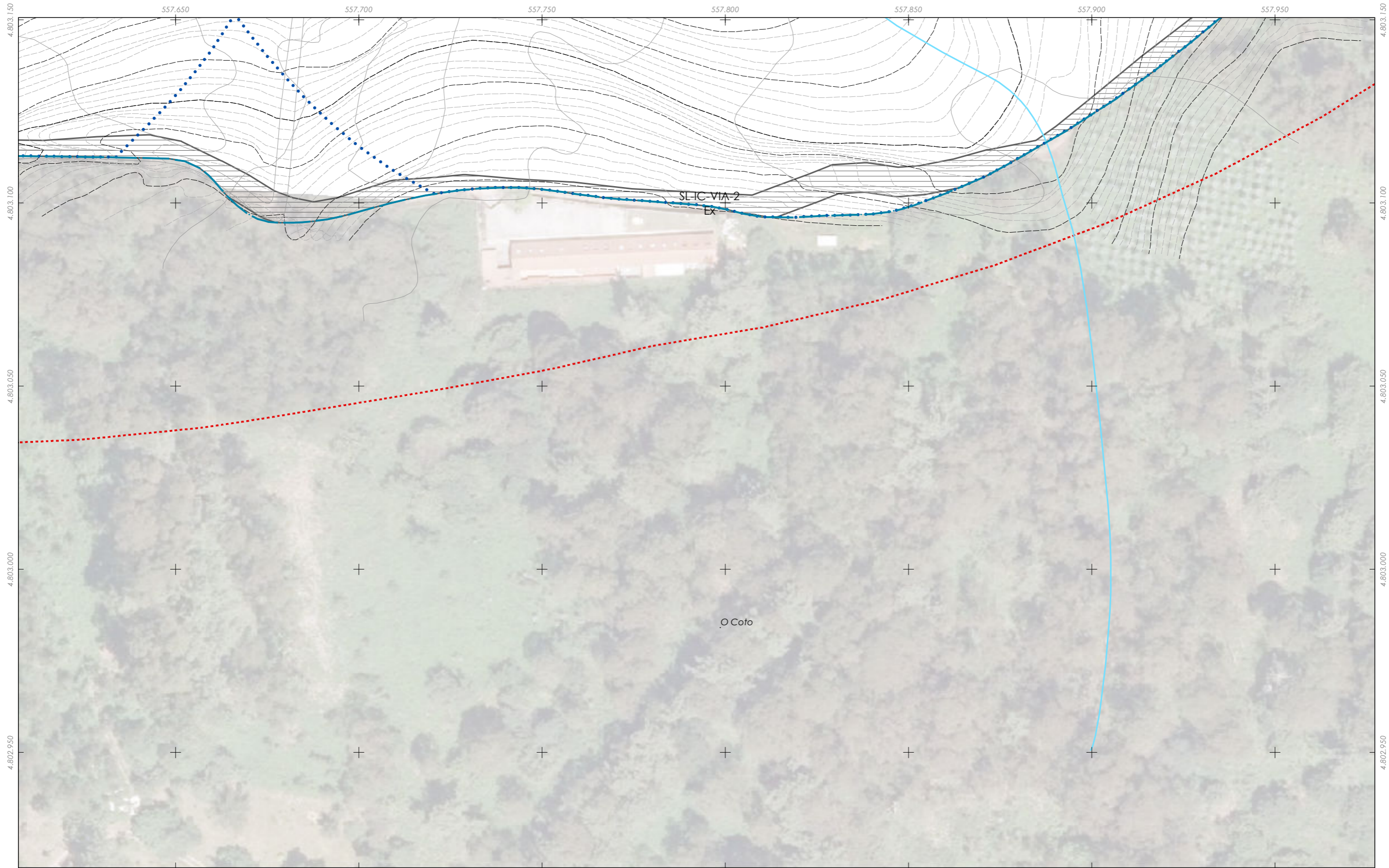
Alfonso Botana S.L.
Aprobación inicial

Planos de ordenación urbanística
Planos de ordenación urbanística

3.2.2 Asignación de usos pomenorizados
3.2.2 Asignación de usos pomenorizados

0 12.5 25 50

Fonte de datos
- Cartografía elaborada polo concello de Sada (voo ano 2020)
- Datos cartográficos cedidos por © Instituto de Estudos do Territorio, Xunta de Galicia, (mapas.xunta.gal)



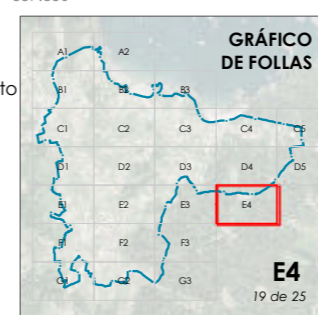
- Delimitación do PEPOID / Delimitación del PEPOID
- Rede fluvial DHGC / Red fluvial DHGC
- Zona de policía de augas / Zona de policía de aguas
- Clasificación do solo PXOM (SNR/SU) / Clasif. suelo PXOM
- SNR
- SU
- Aliñacións / Alineaciones
- Liña de separación de ordenanza / Línea sep. ord.

- Cualificación (2CUAL) simboloxia**
- SUCA
 - SUCVU
 - SNRT
 - SNRC
 - DPv, EQ
 - DPv, IS
 - SL, EL, Ex
 - SL, EL, Ob

- SL, EQ, Ex
- SL, EQ, Ob
- SL, IC, Ex
- SL, IC, Ob
- SL, IS, Ex
- SX, EL, Ex
- SX, EL, Ob
- SX, IC, Ex
- SX, IC, Ob

- D.P.M.T.**
- Límite DPMT aprobado
 - Límite Ribeira do mar
 - Límite SP aprobada
 - Servidume de Tránsito
 - Serv. acceso mar (peonil proposta)
 - Serv. de acceso mar (rodada exist.)
 - Zona de influencia

- Patrimonio Cultural**
- API - Área de Protección Integral
 - CPX - Contorno de Protección de Xacemento
 - Patrimonio Arquitectónico-Etnolóxico
 - Contorno de protección



CONCELLO DE SADA

ALFONSO BOTANA

15075_PEPOID_202310_AI

Outubro 2023
Octubre 2023

ETRS89 29N
EPSG: 25829

1:1000

CONCELLO DE SADA (A CORUÑA)
AYUNTAMIENTO DE SADA (A CORUÑA)

PLAN ESPECIAL DE PROTECCIÓN, ORDENACIÓN, INFRAESTRUCTURAS E DOTACIONES DE VEIGUE
PLAN ESPECIAL DE PROTECCIÓN, ORDENACIÓN, INFRAESTRUCTURAS Y DOTACIONES DE VEIGUE

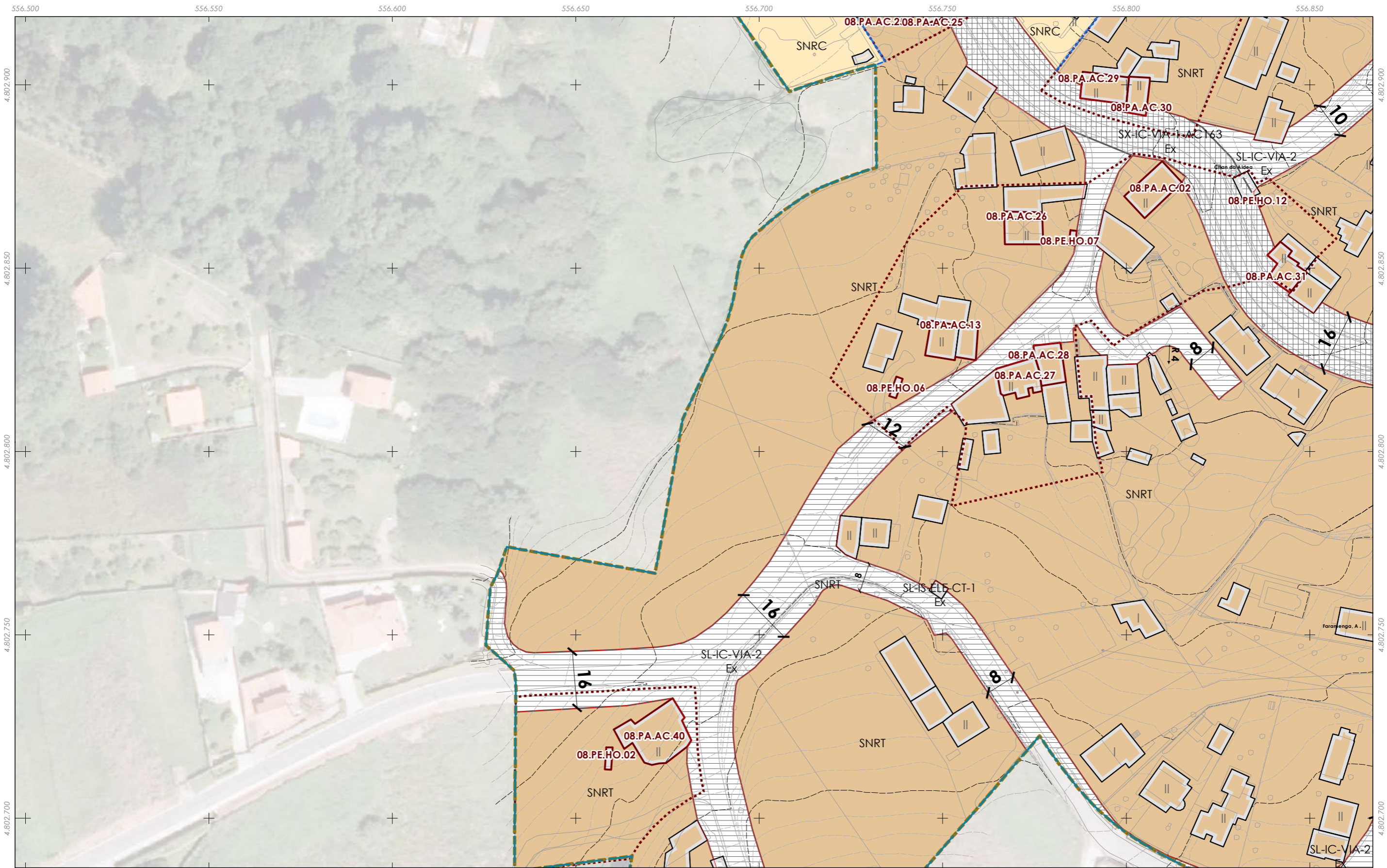
Alfonso Botana S.L.
Aprobación inicial

Planos de ordenación urbanística
Planos de ordenación urbanística

3.2.2 Asignación de usos pomenorizados
3.2.2 Asignación de usos pomenorizados

0 12,5 25 50

Fonte de datos
- Cartografía elaborada polo concello de Sada (voo ano 2020)
- Datos cartográficos cedidos por © Instituto de Estudos do Territorio, Xunta de Galicia, (mapas.xunta.gal)

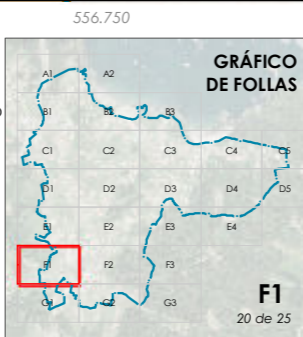


- Delimitación do PEPOID / Delimitación del PEPOID
- Rede fluvial DHGC / Red fluvial DHGC
- Zona de policía de augas / Zona de policía de aguas
- Clasificación do solo PXOM (SNR/SU) / Clasif. suelo PXOM
- SNR
- SU
- Aliñacións / Alineaciones
- Liña de separación de ordenanza / Línea sep. ord.

- Cualificación (2CUAL) simboloxía**
- SUCA
 - SUCVU
 - SNRT
 - SNRC
 - DPv, EQ
 - DPv, IS
 - SL, EL, Ex
 - SL, EL, Ob
 - SL, EQ, Ex
 - SL, EQ, Ob
 - SL, IC, Ex
 - SL, IC, Ob
 - SL, IS, Ex
 - SX, EL, Ex
 - SX, EL, Ob
 - SX, IC, Ex
 - SX, IC, Ob

- D.P.M.T.**
- Límite DPMT aprobado
 - Límite Ribeira do mar
 - Límite SP aprobada
 - Servidume de Tránsito
 - Serv. acceso mar (peonil proposta)
 - Serv. de acceso mar (rodada exist.)
 - Zona de influencia

- Patrimonio Cultural**
- API - Área de Protección Integral
 - CPX - Contorno de Protección de Xacemento
 - Patrimonio Arquitectónico-Etnolóxico
 - Contorno de protección



CONCELLO DE SADA

ALFONSO BOTANA

15075_PEP0ID_202310_AI

Outubro 2023 ETRS89 29N
Octubre 2023 EPSG: 25829

1:1000

CONCELLO DE SADA (A CORUÑA)
AYUNTAMIENTO DE SADA (A CORUÑA)

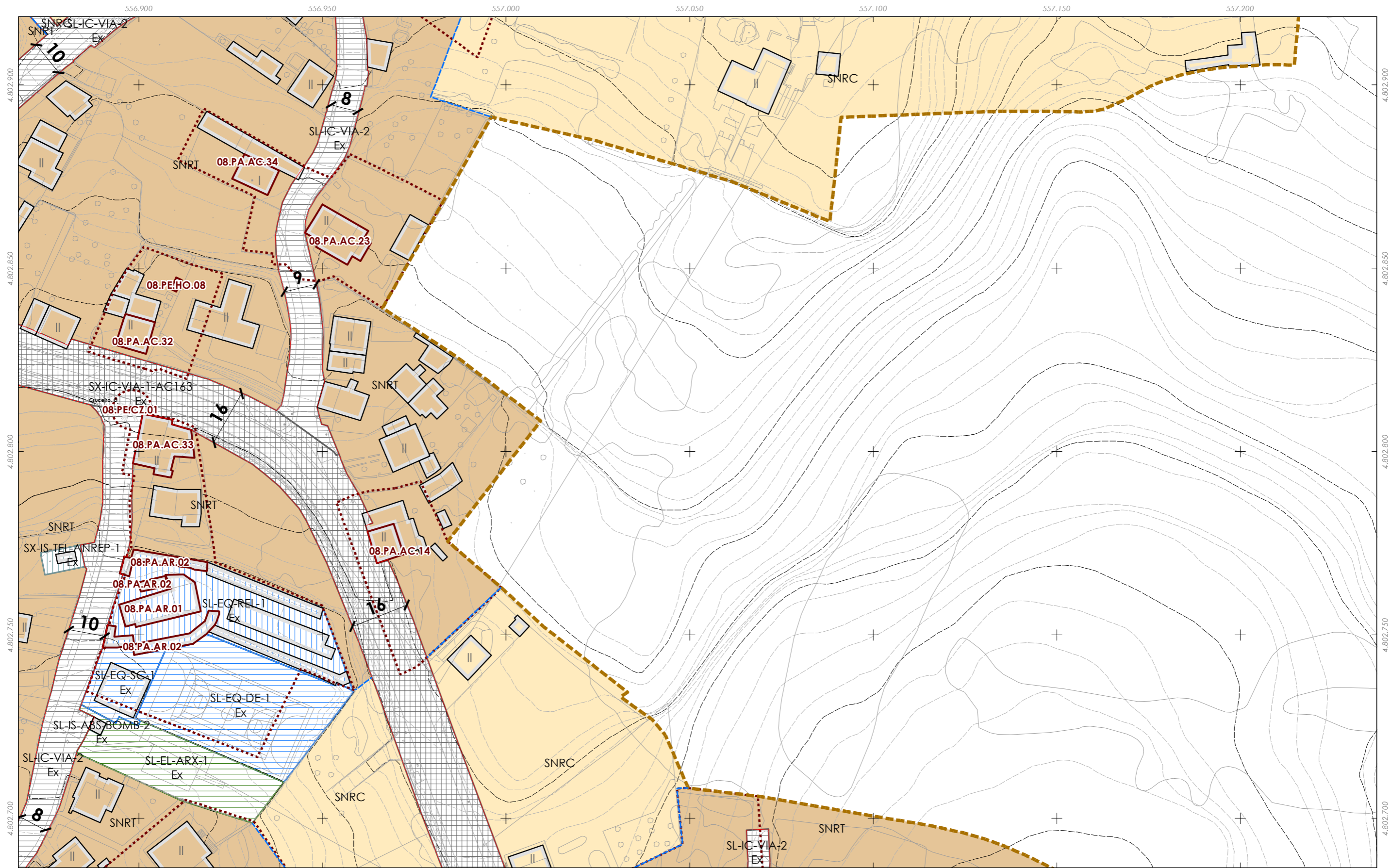
PLAN ESPECIAL DE PROTECCIÓN, ORDENACIÓN, INFRAESTRUCTURAS E DOTACIONES DE VEIGUE
PLAN ESPECIAL DE PROTECCIÓN, ORDENACIÓN, INFRAESTRUCTURAS Y DOTACIONES DE VEIGUE

Alfonso Botana S.L.
Aprobación inicial

Planos de ordenación urbanística
3.2.2 Asignación de usos pomenorizados

0 12,5 25 50

Fonte de datos
- Cartografía elaborada polo concello de Sada (voo ano 2020)
- Datos cartográficos cedidos por © Instituto de Estudos do Territorio, Xunta de Galicia, (mapas.xunta.gal)



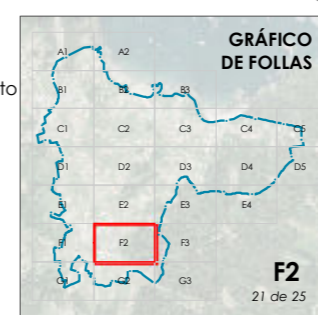
- Delimitación do PEPOID / Delimitación del PEPOID
- Rede fluvial DHGC / Red fluvial DHGC
- Zona de policía de augas / Zona de policía de aguas
- Clasificación do solo PXOM (SNR/SU) / Clasif. suelo PXOM
- SNR
- SU
- Aliñacións / Alineaciones
- Liña de separación de ordenanza / Línea sep. ord.

- Cualificación (2CUAL)**
- SUCUA
 - SUCVU
 - SNRT
 - SNRC
 - DPV, EQ
 - DPV, IS
 - SL, EL, Ex
 - SL, EL, Ob

- SL, EQ, Ex
- SL, EQ, Ob
- SL, IC, Ex
- SL, IC, Ob
- SL, IS, Ex
- SX, EL, Ex
- SX, EL, Ob
- SX, IC, Ex
- SX, IC, Ob

- D.P.M.T.**
- Límite DPMT aprobado
 - Límite Ribeira do mar
 - Límite SP aprobada
 - Servidume de Tránsito
 - Serv. acceso mar (peonil proposta)
 - Serv. de acceso mar (rodada exist.)
 - Zona de influencia

- Patrimonio Cultural**
- API - Área de Protección Integral
 - CPX - Contorno de Protección de Xacemento
 - Patrimonio Arquitectónico-Etnolóxico
 - Contorno de protección



CONCELLO DE SADA

ALFONSO BOTANA

15075_PEP0ID_202310_AI

Outubro 2023
October 2023

ETRS89 29N
EPSG: 25829

F2

21 de 25

1:1000

CONCELLO DE SADA (A CORUÑA)
AYUNTAMIENTO DE SADA (A CORUÑA)

PLAN ESPECIAL DE PROTECCIÓN, ORDENACIÓN, INFRAESTRUCTURAS E DOTACIONES DE VEIGUE
PLAN ESPECIAL DE PROTECCIÓN, ORDENACIÓN, INFRAESTRUCTURAS Y DOTACIONES DE VEIGUE

Alfonso Botana S.L.
Aprobación inicial

Planos de ordenación urbanística
3.2.2 Asignación de usos pomenorizados
3.2.2 Asignación de usos pomenorizados

0 12.5 25 50

Fonte de datos
- Cartografía elaborada polo concello de Sada (voo ano 2020)
- Datos cartográficos cedidos por © Instituto de Estudos do Territorio, Xunta de Galicia, (mapas.xunta.gal)



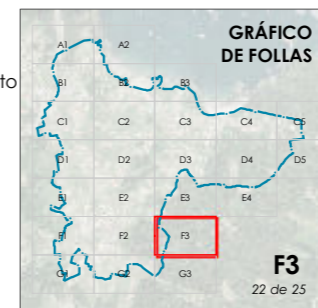
- Delimitación do PEPOID / Delimitación del PEPOID
- Rede fluvial DHGC / Red fluvial DHGC
- Zona de policía de augas / Zona de policía de aguas
- Clasificación do solo PXOM (SNR/SU) / Clasif. suelo PXOM**
- SNR
- SU
- Aliñacións / Alineaciones
- Liña de separación de ordenanza / Línea sep. ord.

- Cualificación (2CUAL) simboloxia**
- SUCA
 - SUCVU
 - SNRT
 - SNRC
 - DPv, EQ
 - DPv, IS
 - SL, EL, Ex
 - SL, EL, Ob

- SL, EQ, Ex
- SL, EQ, Ob
- SL, IC, Ex
- SL, IC, Ob
- SL, IS, Ex
- SX, EL, Ex
- SX, EL, Ob
- SX, IC, Ex
- SX, IC, Ob

- D.P.M.T.**
- Límite DPMT aprobado
 - Límite Ribeira do mar
 - Límite SP aprobada
 - Servidume de Tránsito
 - Serv. acceso mar (peonil proposta)
 - Serv. de acceso mar (rodada exist.)
 - Zona de influencia

- Patrimonio Cultural**
- API - Área de Protección Integral
 - CPX - Contorno de Protección de Xacemento
 - Patrimonio Arquitectónico-Etnolóxico
 - Contorno de protección



CONCELLO DE SADA

ALFONSO BOTANA

15075_PEP0ID_202310_AI

Outubro 2023
Octubre 2023

ETRS89 29N
EPSG: 25829

1:1000

CONCELLO DE SADA (A CORUÑA)
AYUNTAMIENTO DE SADA (A CORUÑA)

PLAN ESPECIAL DE PROTECCIÓN, ORDENACIÓN, INFRAESTRUCTURAS E DOTACIONES DE VEIGUE
PLAN ESPECIAL DE PROTECCIÓN, ORDENACIÓN, INFRAESTRUCTURAS Y DOTACIONES DE VEIGUE

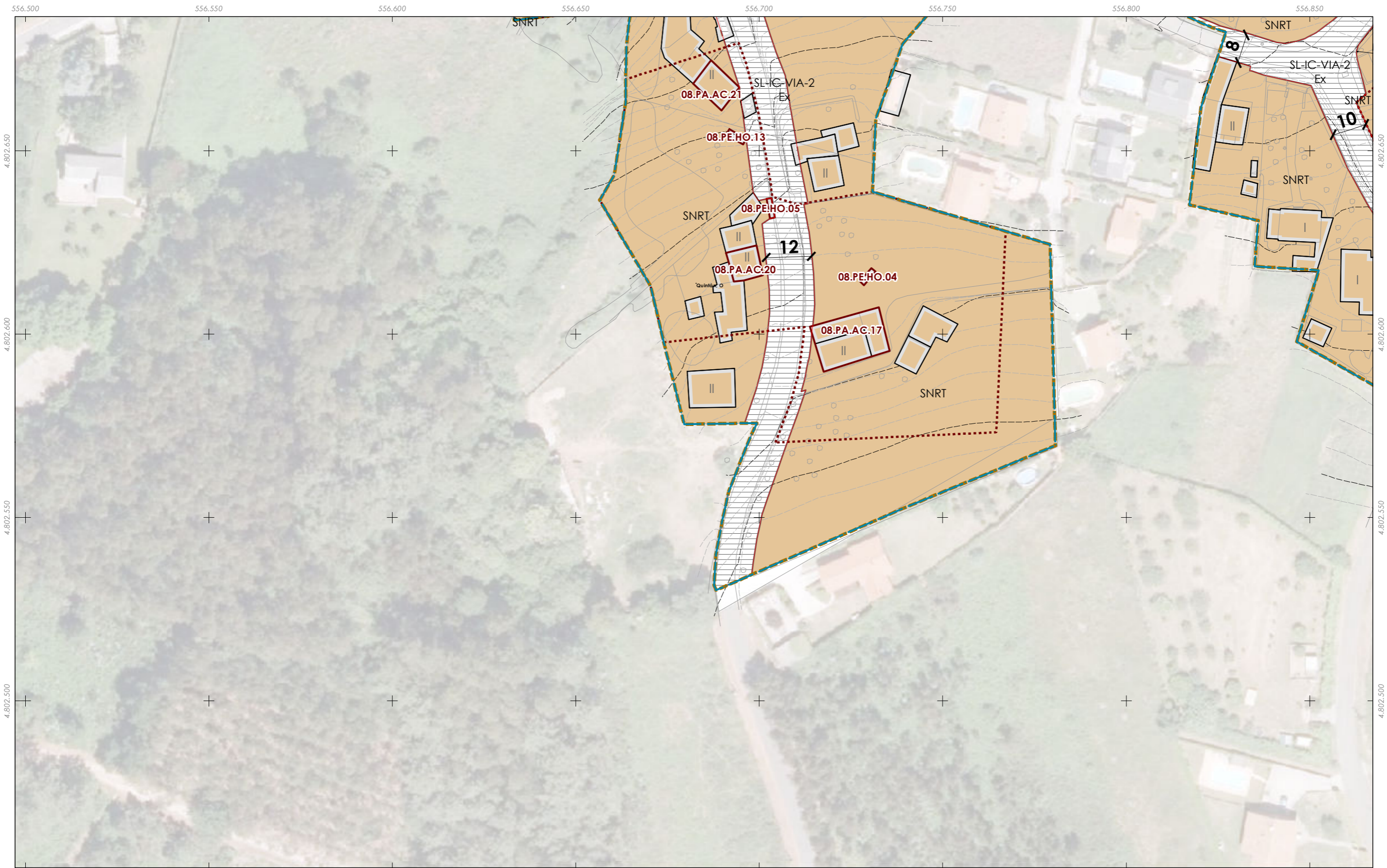
Alfonso Botana S.L.
Aprobación inicial

Planos de ordenación urbanística
Planos de ordenación urbanística

3.2.2 Asignación de usos pomenorizados
3.2.2 Asignación de usos pomenorizados

0 12.5 25 50

Fonte de datos
- Cartografía elaborada polo concello de Sada (voo ano 2020)
- Datos cartográficos cedidos por © Instituto de Estudos do Territorio, Xunta de Galicia, (mapas.xunta.gal)

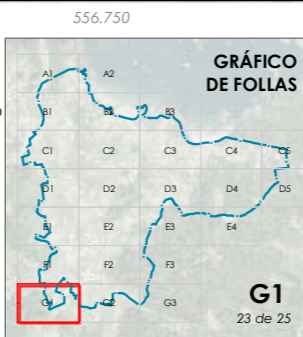


- Delimitación do PEPOID / Delimitación del PEPOID
- Rede fluvial DHGC / Red fluvial DHGC
- Zona de policía de augas / Zona de policía de aguas
- Clasificación do solo PXOM (SNR/SU) / Clasif. suelo PXOM**
- SNR
- SU
- Aliñacións / Alineaciones
- Liña de separación de ordenanza / Línea sep. ord.

- Cualificación (2CUAL) simboloxia**
- SUCA
 - SUCVU
 - SNRT
 - SNRC
 - DPV, EQ
 - DPV, IS
 - SL, EL, Ex
 - SL, EL, Ob
 - SL, EQ, Ex
 - SL, EQ, Ob
 - SL, IC, Ex
 - SL, IC, Ob
 - SL, IS, Ex
 - SX, EL, Ex
 - SX, EL, Ob
 - SX, IC, Ex
 - SX, IC, Ob

- D.P.M.T.**
- Límite DPMT aprobado
 - Límite Ribeira do mar
 - Límite SP aprobada
 - Servidume de Tránsito
 - Serv. acceso mar (peonil proposta)
 - Serv. de acceso mar (rodada exist.)
 - Zona de influencia

- Patrimonio Cultural**
- API - Área de Protección Integral
 - CPX - Contorno de Protección de Xacemento
 - Patrimonio Arquitectónico-Etnolóxico
 - Contorno de protección



CONCELLO DE SADA

ALFONSO BOTANA

15075_PEP0ID_202310_AI

Outubro 2023
Octubre 2023

ETRS89 29N
EPSG: 25829

1:1000

CONCELLO DE SADA (A CORUÑA)
AYUNTAMIENTO DE SADA (A CORUÑA)

PLAN ESPECIAL DE PROTECCIÓN, ORDENACIÓN, INFRAESTRUCTURAS E DOTACIONES DE VEIGUE
PLAN ESPECIAL DE PROTECCIÓN, ORDENACIÓN, INFRAESTRUCTURAS Y DOTACIONES DE VEIGUE

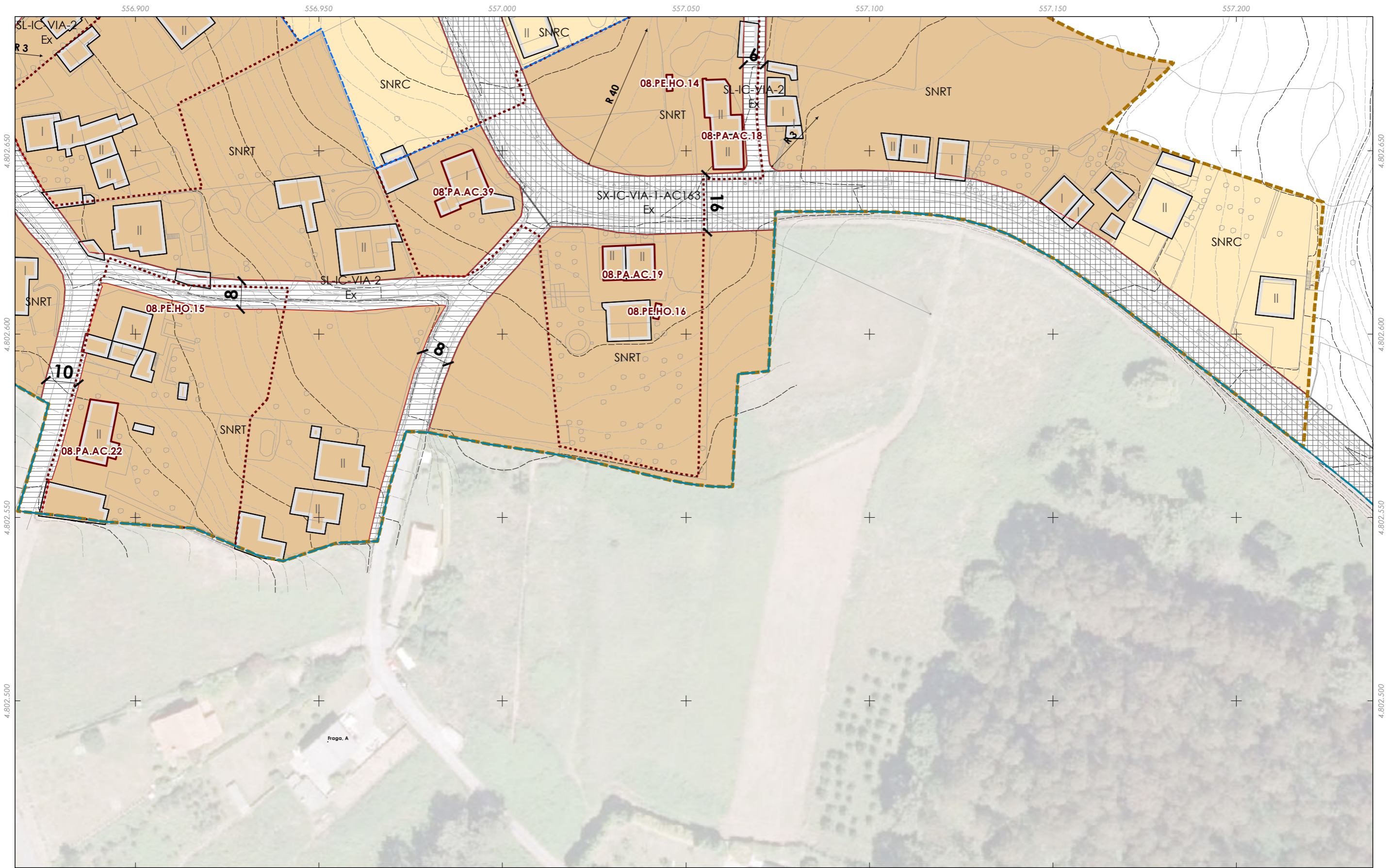
Alfonso Botana S.L.
Aprobación inicial

Planos de ordenación urbanística
Planos de ordenación urbanística

3.2.2 Asignación de usos pomenorizados
3.2.2 Asignación de usos pomenorizados

0 12.5 25 50

Fonte de datos
- Cartografía elaborada polo concello de Sada (voo ano 2020)
- Datos cartográficos cedidos por © Instituto de Estudos do Territorio, Xunta de Galicia, (mapas.xunta.gal)



- Delimitación do PEPOID / Delimitación del PEPOID
- Rede fluvial DHGC / Red fluvial DHGC
- Zona de policía de augas / Zona de policía de aguas
- Clasificación do solo PXOM (SNR/SU) / Clasif. suelo PXOM
- SNR
- SU
- Aliñacións / Alineaciones
- Liña de separación de ordenanza / Línea sep. ord.

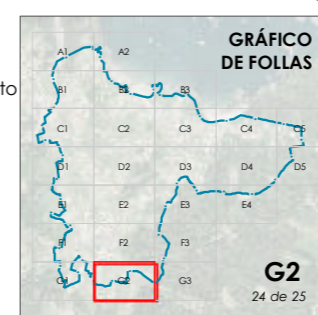
- Cualificación (2CUAL)**
- SUCVA
 - SUCVU
 - SNRT
 - SNRC
 - DPV, EQ
 - DPV, IS
 - SL, EL, Ex
 - SL, EL, Ob

- SL, EQ, Ex
- SL, EQ, Ob
- SL, IC, Ex
- SL, IC, Ob
- SL, IS, Ex
- SX, EL, Ex
- SX, EL, Ob
- SX, IC, Ex
- SX, IC, Ob

- D.P.M.T.**
- Límite DPMT aprobado
 - Límite Ribeira do mar
 - Límite SP aprobada
 - Servidume de Tránsito
 - Serv. acceso mar (peonil proposta)
 - Serv. de acceso mar (rodada exist.)
 - Zona de influencia

- Patrimonio Cultural**
- API - Área de Protección Integral
 - CPX - Contorno de Protección de Xacemento
 - Patrimonio Arquitectónico-Etnolóxico
 - Contorno de protección

Fonte de datos
 - Cartografía elaborada polo concello de Sada (voo ano 2020)
 - Datos cartográficos cedidos por © Instituto de Estudos do Territorio, Xunta de Galicia, (mapas.xunta.gal)



| | |
|--|---------------------------|
| CONCELLO DE SADA (A CORUÑA) AYUNTAMIENTO DE SADA (A CORUÑA) | |
| PLAN ESPECIAL DE PROTECCIÓN, ORDENACIÓN, INFRAESTRUCTURAS E DOTACIONES DE VEIGUE PLAN ESPECIAL DE PROTECCIÓN, ORDENACIÓN, INFRAESTRUCTURAS Y DOTACIONES DE VEIGUE | |
| Alfonso Botana S.L. Aprobación inicial | |
| Planos de ordenación urbanística Planos de ordenación urbanística | |
| 3.2.2 Asignación de usos pomenorizados 3.2.2 Asignación de usos pomenorizados | |
| 15075_PEP0ID_202310_AI Outubro 2023 Outubro 2023 | ETRS89 29N EPSG: 25829 |
| G2 24 de 25 | 1:1000 |
| 0 12,5 25 50 | |



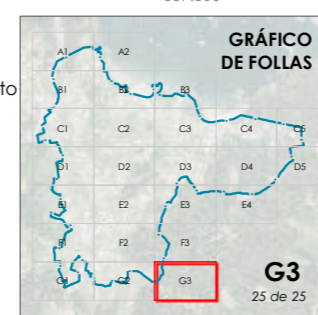
- Delimitación do PEPOID / Delimitación del PEPOID
- Rede fluvial DHGC / Red fluvial DHGC
- Zona de policía de augas / Zona de policía de aguas
- Clasificación do solo PXOM (SNR/SU) / Clasif. suelo PXOM**
- SNR
- SU
- Aliñacións / Alineaciones
- Liña de separación de ordenanza / Línea sep. ord.

- Cualificación (2CUAL) simboloxia**
- SUCA
 - SUCVU
 - SNRT
 - SNRC
 - DPv, EQ
 - DPv, IS
 - SL, EL, Ex
 - SL, EL, Ob

- SL, EQ, Ex
- SL, EQ, Ob
- SL, IC, Ex
- SL, IC, Ob
- SL, IS, Ex
- SX, EL, Ex
- SX, EL, Ob
- SX, IC, Ex
- SX, IC, Ob

- D.P.M.T.**
- Límite DPMT aprobado
 - Límite Ribeira do mar
 - Límite SP aprobada
 - Servidume de Tránsito
 - Serv. acceso mar (peonil proposta)
 - Serv. de acceso mar (rodada exist.)
 - Zona de influencia

- Patrimonio Cultural**
- API - Área de Protección Integral
 - CPX - Contorno de Protección de Xacemento
 - Patrimonio Arquitectónico-Etnolóxico
 - Contorno de protección



| | |
|---|--|
| <p>CONCELLO DE SADA</p> | <p>CONCELLO DE SADA (A CORUÑA) AYUNTAMIENTO DE SADA (A CORUÑA)</p> <p>PLAN ESPECIAL DE PROTECCIÓN, ORDENACIÓN, INFRAESTRUCTURAS Y DOTACIONES DE VEIGUE PLAN ESPECIAL DE PROTECCIÓN, ORDENACIÓN, INFRAESTRUCTURAS Y DOTACIONES DE VEIGUE</p> |
| <p>ALFONSO BOTANA</p> | <p>Alfonso Botana S.L. Aprobación inicial</p> |
| <p>15075_PEP0ID_202310_AI</p> <p>Outubro 2023 ETRS89 29N Octubre 2023 EPSG: 25829</p> <p>1:1000</p> | <p>Planos de ordenación urbanística Planos de ordenación urbanística</p> <p>3.2.2 Asignación de usos pomenorizados 3.2.2 Asignación de usos pomenorizados</p> |
| | |

Fonte de datos
- Cartografía elaborada polo concello de Sada (voo ano 2020)
- Datos cartográficos cedidos por © Instituto de Estudos do Territorio, Xunta de Galicia, (mapas.xunta.gal)