





-  Delimitación do PEPOID / Delimitación del PEPOID
-  Vialio de acceso / Vialio de acceso
-  Aparcadoiros / Aparcamentos

Fuente de datos / Fuente de datos:  
 - Cartografía elaborada polo concello de Sada, voo: decembro de 2020  
 - Cartografía elaborada por el concello de Sada, voo: diciembre de 2020  
 - Datos cartográficos cedidos polo Instituto Geográfico Nacional (centrodedescargas.cnig.es) e o Instituto de Estudos do Territorio (IT) da Xunta de Galicia (mapas.xunta.gal)  
 - Datos cartográficos cedidos por el Instituto Geográfico Nacional (centrodedescargas.cnig.es) e el Instituto de Estudos do Territorio (IT) de la Xunta de Galicia (mapas.xunta.gal)



<b>GRÁFICO DE FOLLAS</b> 	<b>CONCELLO DE SADA</b> AYUNTAMIENTO DE SADA (A CORUÑA)
	PLAN ESPECIAL DE PROTECCIÓN, ORDENACIÓN, INFRAESTRUCTURAS E DOTACIONES DE VEIGUE PLAN ESPECIAL DE PROTECCIÓN, ORDENACIÓN, INFRAESTRUCTURAS Y DOTACIONES DE VEIGUE
<b>ALFONSO BOTANA</b> 15075_PEP0ID_202310_AI Outubro 2023 ETR 589 29N Outubro 2023 EPSG: 25829	<b>Alfonso Botana S.L.</b> Aprobación Inicial <b>PLANOS DA MOBILIDADE</b> PLANOS DE LA MOVILIDAD <b>4. Aparcadoiros</b> 4. Aparcamentos
1:5.000 