

Código do elemento:

**CA-01-Ob**

Nº de ficha: 1 / 12



Delimitación do PEPOID / Delimitación del PEPOID

Nome: **REALOXO CAMPING 1**

Localización:  
**Soutilo Novo, Parroquia de Veigue (Santa Comba)**  
Coordenadas UTM: **557221 / 4803050**

Sistema Xeral (SX) ou Local (SL): **SL**

Tipo: **DM** / Subtipo: **na**

Rango: **na**

Titularidade: **DPb**

Clase de solo: **Solo rústico**

Superficie: **6776,98 m<sup>2</sup>**

Sistema de actuación: **Expropiación**

Prioridade e prazo de execución: **2ª (4 anos)**

Orzamento estimado:  
-Obtención do solo: **7.183,60 €**  
-Urbanización: **12.978,37 €**

Observacións:

**Codificación segundo as NNTPP**  
**Sistemas de titularidade pública e privada**  
DPb: dotación de titularidade pública  
DPv: dotación de titularidade privada  
**DPb (dotación de titularidade pública)**  
SX: sistema xeral  
SL: sistema local  
**Sist. existentes ou previstos polo PXOM**  
Ex: sistema existente  
Ob: sistema previsto  
**Tipo de sist. de dotación urbanística**  
IC: sistema de infraestruturas de comunicación  
IS: sistema de infraestruturas de redes de servizos  
EL: sistema de espazos libres e zonas verdes  
EQ: sistema de equipamentos  
**Tipo de dotación dentro de cada sist.**  
IC (sist. de infraestruturas de comunicación):  
VIA: viario  
FER: ferroviario  
POR: portuario  
AER: aeroportuario  
FLU: fluvial  
CIC: ciclista  
**Obt** (sistema de obtención do solo):  
CES: cesión obrigatoria  
EXPR: expropiación forzosa  
CONV: convenio  
PERM: permuta forzosa  
OCUP: ocupación directa  
**EL** (sist. de espazos libres e zonas verdes):  
PRA: praza peonil  
ARP: área peonil  
PAS: paseo peonil  
ARX: área de xogo  
PAR: Parque  
XAR: xardín  
**EQ** (sist. de equipamentos):  
AS: sanitario-asistencial  
ED: educativo  
SC: cultural  
DE: deportivo  
AD: administrativo-institucional  
SP: servizos públicos  
DM: dotación múltiple  
REL: relixioso (DPv)  
REC: recreativo ou de relación social (DPv)  
  
\* (na): non aplica

Delimitación del PEPOID / Delimitación del PEPOID

Patrimonio Cultural / Patrimonio Cultural

PC Arquitectónico - Etnolóxico / PC Arquitectónico - Etnolóxico

Contorno de protección Arq-Etno / Contorno de protección Arq-Etno

Bens arqueolóxicos / Bienes arqueológicos

API - Área de Protección Integral / API - Área de Protección Integral

CPX - Contorno de Protección de Xacemento / CPX - Contorno de Protección del Yacimiento

Clasificación do solo / Clasificación del suelo

SNR: Solo de núcleo rural / Suelo de núcleo rural

SU: Solo urbano / SU: Suelo urbano

Actuacións previstas / Actuaciones previstas

Límite DPMT aprobado / Límite DPMT aprobado

Límite Ribeira do mar / Límite Ribera del mar

Límite SP aprobada / Límite SP aprobada

Servidume de Tránsito / Servidumbre de Tránsito

Servidume acceso ao mar (peonil proposta) / Servidumbre acc. al mar (peatonal propuesta)

Servidume de acceso ao mar (rod. existente) / Servidumbre acc. al mar (rod. exist.)

Zona de influencia / Zona de influencia

Cualificación (2CUAL) / Cualificación (2CUAL)

SUCA

SUCVU

SNRT

SNRC

DPv, EQ

DPv, IS

SL, EL, Ex

SL, EL, Ob

SL, EQ, Ex

SL, EQ, Ob

SL, IC, Ex

SL, IC, Ob

SL, IS, Ex

SX, EL, Ex

SX, EL, Ob

SX, IC, Ex

SX, IC, Ob

SX: Sistema xeral / SG: Sistema general

SL: Sistema local / SL: Sistema local

DPv: dotación privada / DPv: dotación privada

EL: espacio libre e zonas verdes / EL: espacio libre e zonas verdes

EQ: equipamentos / EQ: equipamentos

IC: infraestruturas de comunicación / IC: infraestructuras de comunicación


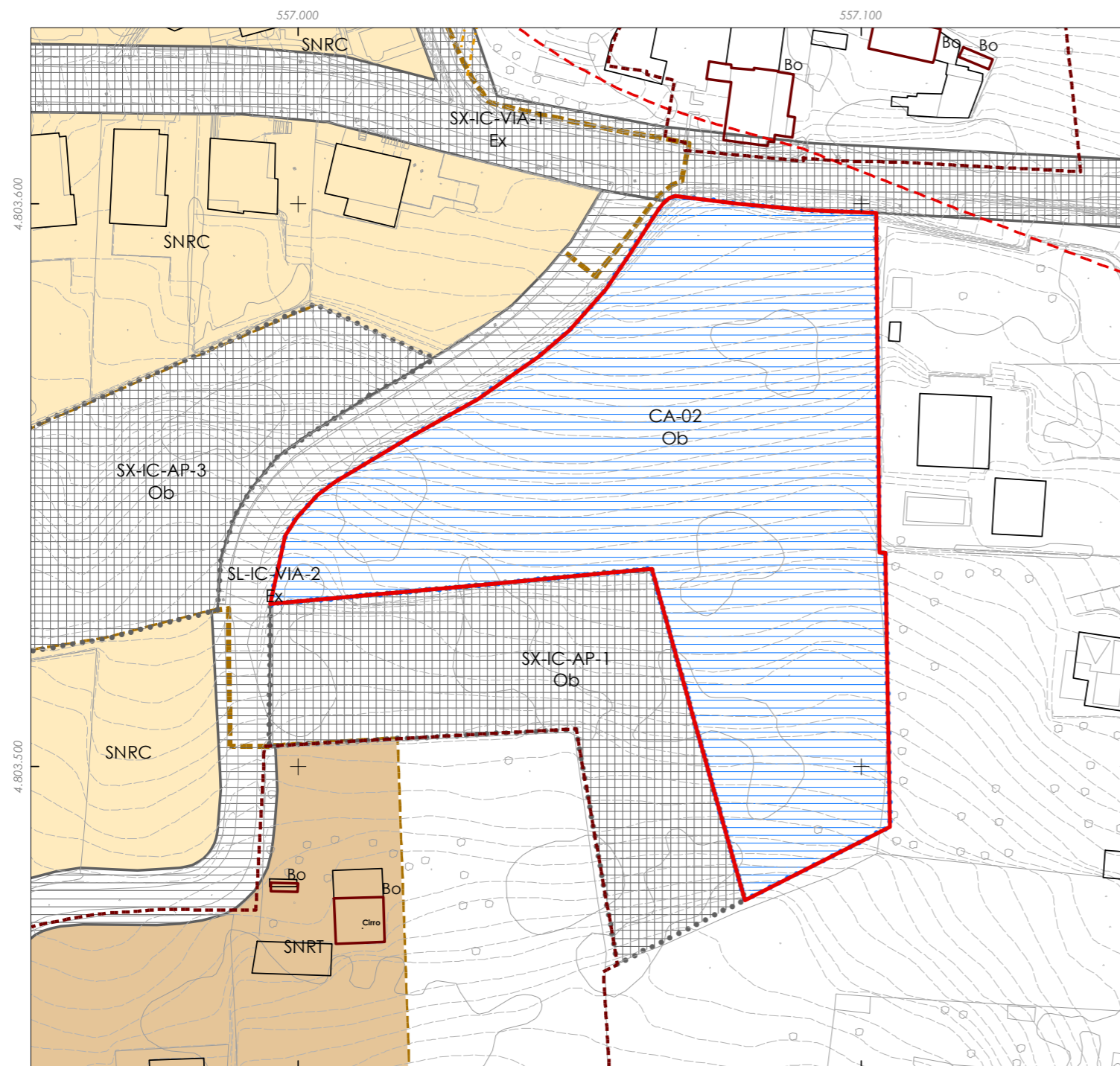
IS: infraestruturas de servizos / IS: infraestructuras de servicios

Ob: Obter / Ob: Obteners

Ex: existente / Ex: existente

E 1:1.000





Delimitación do PEPOID / Delimitación del PEPOID

Patrimonio Cultural / Patrimonio Cultural

PC Arquitectónico - Etnolóxico / PC Arquitectónico - Etnolóxico

Contorno de protección Arq-Etno / Contorno de protección Arq-Etno

Bens arqueolóxicos / Bienes arqueológicos

API - Área de Protección Integral / API - Área de Protección Integral

CPX - Contorno de Protección de Xacemento / CPX - Contorno de Protección del Yacimiento

Clasificación do solo / Clasificación del suelo

SNR: Solo de núcleo rural / Suelo de núcleo rural

SU: Solo urbano / SU: Suelo urbano

Actuacións previstas / Actuaciones previstas

Límite DPMT aprobado / Límite DPMT aprobado

Límite Ribeira do mar / Límite Ribeira del mar

Límite SP aprobada / Límite SP aprobada

Servidume de Tránsito / Servidumbre de Tránsito

Servidume acceso ao mar (peonil proposta) / Servidumbre acc. al mar (peatonal propuesta)

Servidume de acceso ao mar (rodada existente) / Servidumbre acc. al mar (rod. exist.)

Zona de influencia / Zona de influencia

Cualificación (2CUAL) / Cualificación (2CUAL)

SUCA

SUCVU

SNRT

SNRC

DPV, EQ

DPV, IS

SL, EL, Ex

SL, EL, Ob

SL, EQ, Ex

SL, EQ, Ob

SL, IC, Ex

SL, IC, Ob

SL, IS, Ex

SX, EL, Ex

SX, EL, Ob

SX, IC, Ex

SX, IC, Ob

SX: Sistema xeral / SG: Sistema

local / SL: Sistema local

DPV: dotación privada / DPV: dotación privada

EL: espazo libre e zonas verdes / EL: espacio libre y zonas verdes

EQ: equipamentos / EQ: equipamientos

IC: infraestruturas de comunicación / IC: infraestructuras de comunicaciones

IS: infraestruturas de servizos / IS: infraestructuras de servicios

Ob: Obter / Ob: Obtener

Ex: existente / Ex: existente

Código do elemento:

**CA-02-Ob**

Nº de ficha: 2 / 12



Delimitación do PEPOID / Delimitación del PEPOID

Nome: **REALOXO CAMPING 2**

Localización:

**Cirro, Parroquia de Veigue (Santa Comba)**

Coordenadas UTM: **557068 / 4803550**

Sistema Xeral (SX) ou Local (SL): **SL**

Tipo: **DM** / Subtipo: **na**

Rango: **na**

Titularidade: **DPb**

Clase de solo: **Solo rústico**

Superficie: **6642,36 m<sup>2</sup>**

Sistema de actuación: **Expropiación**

Prioridade e prazo de execución: **2ª (4 anos)**

Orzamento estimado:

-Obtención do solo: **7.040,90 €**

-Urbanización: **12.720,56 €**

Observacións:

Codificación segundo as NNTPP

Sistemas de titularidade pública e privada

DPb: dotación de titularidade pública

DPv: dotación de titularidade privada

DPb (dotación de titularidade pública)

SX: sistema xeral

SL: sistema local

Sist. existentes ou previstos polo PXOM

Ex: sistema existente

Ob: sistema previsto

Tipo de sist. de dotación urbanística

IC: sistema de infraestruturas de comunicación

IS: sistema de infraestruturas de redes de servizos

EL: sistema de espazos libres e zonas verdes

EQ: sistema de equipamentos

Tipo de dotación dentro de cada sist.

IC (sist. de infraestruturas de comunicación):

VIA: viario

FER: ferroviario

POR: portuario

AER: aeroportuario

FLU: fluvial

CIC: ciclista

Obt (sistema de obtención do solo):

CES: cesión obrigatoria

EXPR: expropiación forzosa

CONV: convenio

PERM: permuta forzosa

OCCUP: ocupación directa

EL (sist. de espazos libres e zonas verdes):

PRA: praza peonil

ARP: área peonil

PAS: paseo peonil

ARX: área de xogo

PAR: Parque

XAR: xardín

EQ (sist. de equipamentos):

AS: sanitario-asistencial

ED: educativo

SC: cultural

DE: deportivo

AD: administrativo-institucional

SP: servizos públicos

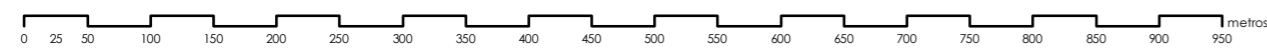
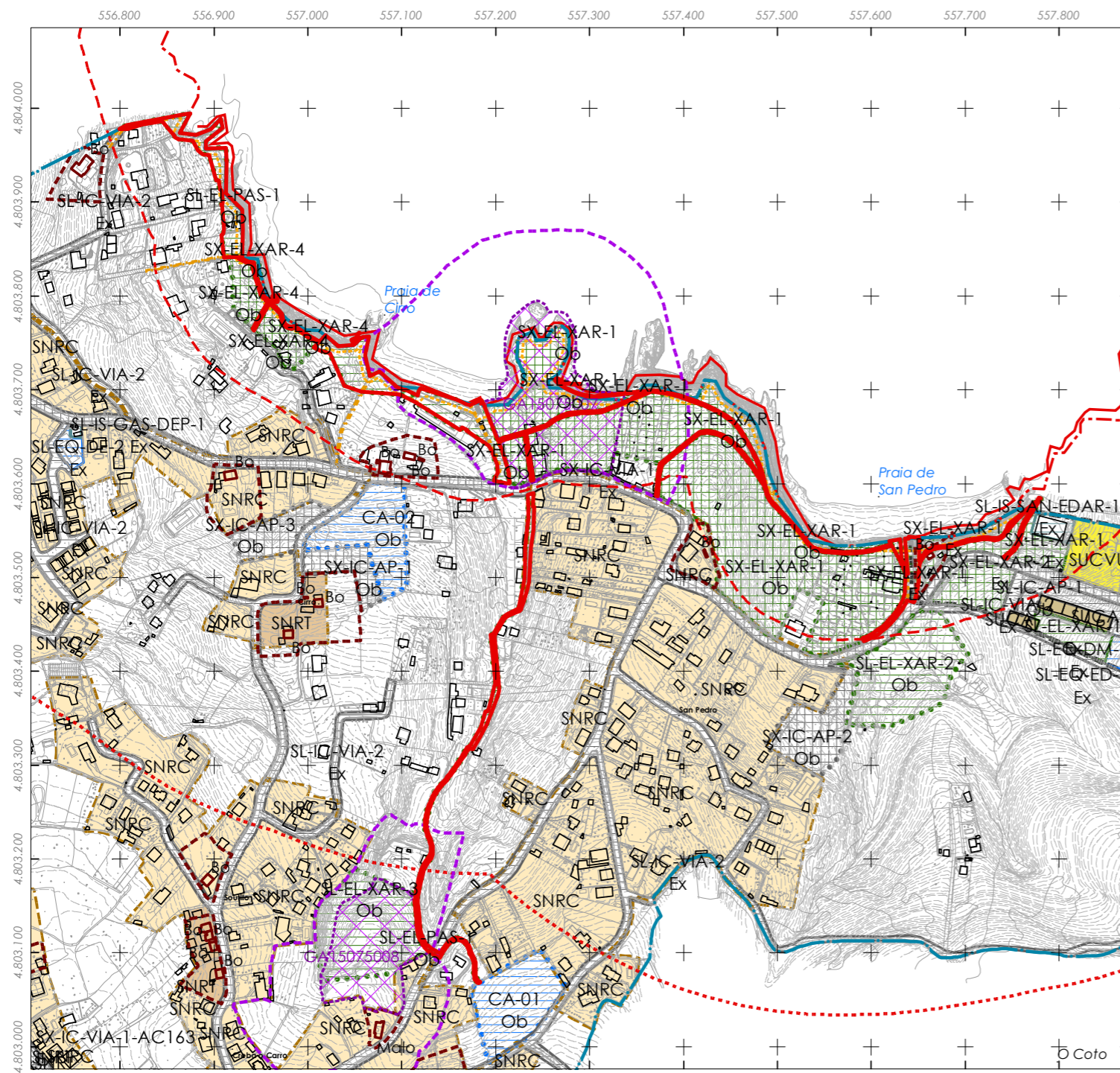
DM: dotación múltiple

REL: relixioso (DPv)

REC: recreativo ou de relación social (DPv)

\* (na): non aplica





Delimitación del PEPOID / Delimitación del PEPOID

Patrimonio Cultural / Patrimonio Cultural

PC Arquitectónico - Etnolóxico / PC Arquitectónico - Etnológico

Contorno de protección Arq-Etno / Contorno de protección Arq-Etno

Bens arqueolóxicos / Bienes arqueológicos

API - Área de Protección Integral / API - Área de Protección Integral

CPX - Contorno de Protección de Xacemento / CPX - Contorno de Protección del Yacimiento

Clasificación do solo / Clasificación del suelo

SNR: Solo de núcleo rural / Suelo de núcleo rural

SU: Solo urbano / SU: Suelo urbano

Actuacións previstas / Actuaciones previstas

Límite DPMT aprobado / Límite DPMT aprobado

Límite Ribeira do mar / Límite Ribeira del mar

Límite SP aprobada / Límite SP aprobada

Servidume de Tránsito / Servidumbre de Tránsito

Servidume acceso ao mar (peonil proposta) / Servidumbre acc. al mar (peatonal propuesta)

Servidume de acceso ao mar (rodada existente) / Servidumbre acc. al mar (rod. exist.)

Zona de influencia / Zona de influencia

Cualificación (2QUAL) / Cualificación (2QUAL)

SUCA

SUCVU

SNRT

SNRC

DPV, EQ

DPV, IS

SL, EL, Ex

SL, EL, Ob

SL, EQ, Ex

SL, EQ, Ob

SL, IC, Ex

SL, IC, Ob

SL, IS, Ex

SX, EL, Ex

SX, EL, Ob

SX, IC, Ex

SX, IC, Ob

SX: Sistema xeral / SG: Sistema general

SL: Sistema local / SL: Sistema local

DPV: dotación privada / DPV: dotación privada

EL: espazo libre e zonas verdes / EL: espacio libre y zonas verdes

EQ: equipamentos / EQ: equipamentos

IC: infraestruturas de comunicación / IC: infraestructuras de comunicaciones

IS: infraestruturas de servizos / IS: infraestructuras de servicios

Ob: Obter / Ob: Obteners

Ex: existente / Ex: existente

Código do elemento:

**SL-EL-PAS-1-Ob**

Nº de ficha: 3 / 12



Delimitación do PEPOID / Delimitación del PEPOID

Nome: **SENDAS E PASEOS**

Localización:

**Veigue, Parroquia de Veigue (Santa Comba)**

Coordenadas UTM: **557176 / 4803660**

Sistema Xeral (SX) ou Local (SL): **SL**

Tipo: **PAS** / Subtipo: **na**

Rango: **na**

Titularidade: **DPb**

Clase de solo: **Solo rústico**

Superficie: **14168,7 m<sup>2</sup>**

Sistema de actuación: **Expropiación**

Prioridade e prazo de execución: **3ª (6 anos)**

Orzamento estimado:


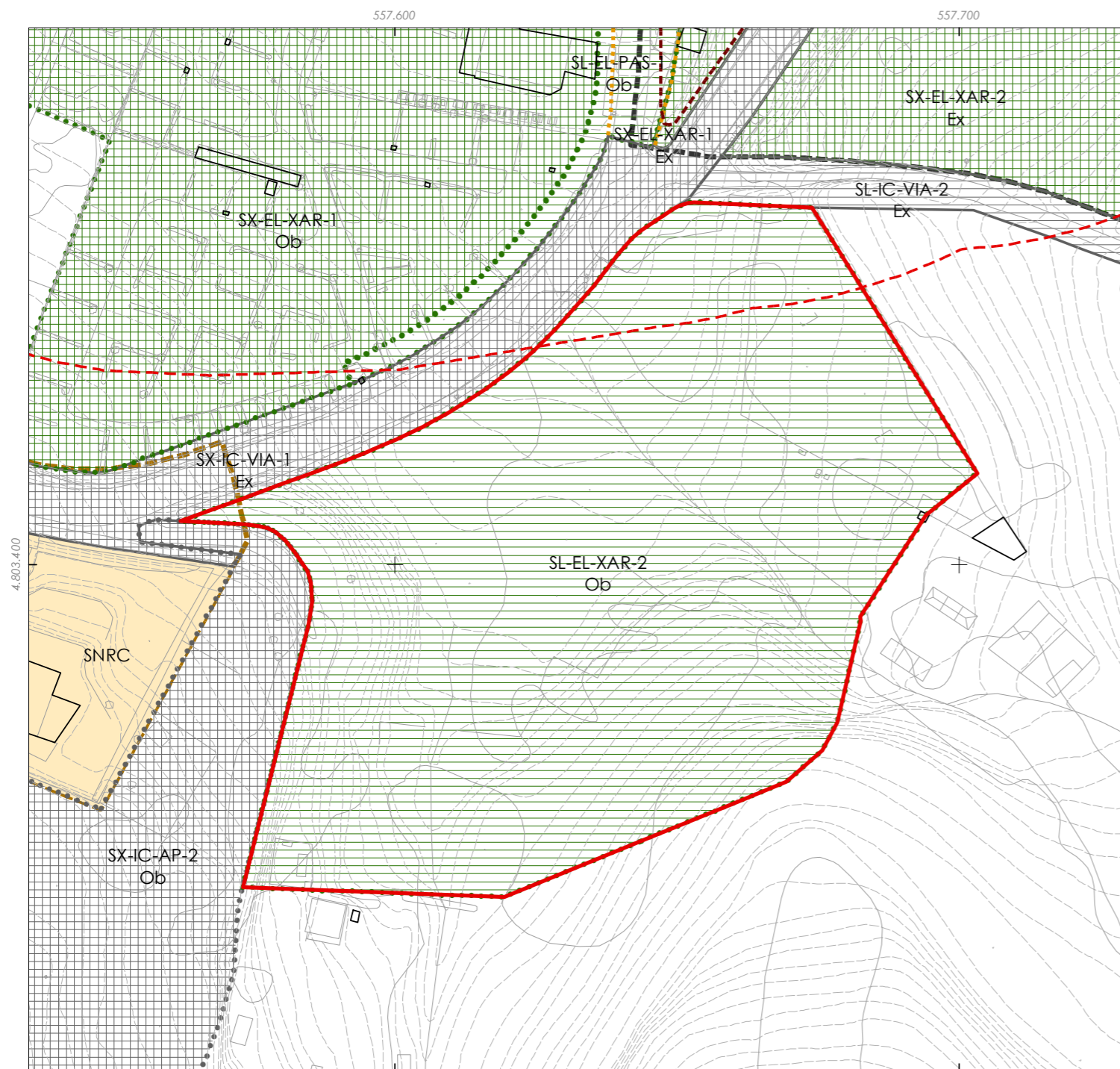
-Obtención do solo: **15.018,80 €**

-Urbanización: **333.156,55 €**

Observacións:

**Codificación segundo as NNTPP**  
**Sistemas de titularidade pública e privada**  
 DPb: dotación de titularidade pública  
 DPv: dotación de titularidade privada  
**DPb (dotación de titularidade pública)**  
 SX: sistema xeral  
 SL: sistema local  
**Sist. existentes ou previstos polo PXOM**  
 Ex: sistema existente  
 Ob: sistema previsto  
**Tipo de sist. de dotación urbanística**  
 IC: sistema de infraestruturas de comunicación  
 IS: sistema de infraestruturas de redes de servizos  
 EL: sistema de espazos libres e zonas verdes  
 EQ: sistema de equipamentos  
**Tipo de dotación dentro de cada sist.**  
 IC (sist. de infraestruturas de comunicación):  
 VIA: viario  
 FER: ferroviario  
 POR: portuario  
 AER: aeroportuario  
 FLU: fluvial  
 CIC: ciclista  
**Obt (sistema de obtención do solo):**  
 OBT: cesión obrigatoria  
 EXPR: expropiación forzosa  
 CONV: convenio  
 PERM: permuta forzosa  
 OCUP: ocupación directa  
**EL (sist. de espazos libres e zonas verdes):**  
 PRA: praza peonil  
 ARP: área peonil  
 PAS: paseo peonil  
 ARX: área de xogo  
 PAR: Parque  
 XAR: xardín  
**EQ (sist. de equipamentos):**  
 AS: sanitario-asistencial  
 ED: educativo  
 SC: cultural  
 DE: deportivo  
 AD: administrativo-institucional  
 SP: servizos públicos  
 DM: dotación múltiple  
 REL: relixioso (DPv)  
 REC: recreativo ou de relación social (DPv)  
 \* (na): non aplica





Delimitación del PEPOID / Delimitación del PEPOID

Patrimonio Cultural / Patrimonio Cultural

PC Arquitectónico - Etnolóxico / PC Arquitectónico - Etnolóxico

Contorno de protección Arq-Etno / Contorno de protección Arq-Etno

Bens arqueolóxicos / Bienes arqueológicos

API - Área de Protección Integral / API - Área de Protección Integral

CPX - Contorno de Protección de Xacemento / CPX - Contorno de Protección del Yacimiento

Clasificación do solo / Clasificación del suelo

SNR: Solo de núcleo rural / Suelo de núcleo rural

SU: Solo urbano / SU: Suelo urbano

Actuacións previstas / Actuaciones previstas

Límite DPMT aprobado / Límite DPMT aprobado

Límite Ribeira do mar / Límite Ribera del mar

Límite SP aprobada / Límite SP aprobada

Servidume de Tránsito / Servidumbre de Tránsito

Servidume acceso ao mar (peonil proposta) / Servidumbre acc. al mar (peatonal propuesta)

Servidume de acceso ao mar (rodada existente) / Servidumbre acc. al mar (rod. exist.)

Zona de influencia / Zona de influencia

Cualificación (2CUAL) / Cualificación (2CUAL)

SUCA

SUCVU

SNRT

SNRC

DPV, EQ

DPV, IS

SL, EL, Ex

SL, EL, Ob

SL, EQ, Ex

SL, EQ, Ob

SL, IC, Ex

SL, IC, Ob

SL, IS, Ex

SX, EL, Ex

SX, EL, Ob

SX, IC, Ex

SX, IC, Ob

SX: Sistema xeral / SG: Sistema general

SL: Sistema local / SL: Sistema local

DPV: dotación privada / DPV: dotación privada

EL: espazo libre e zonas verdes / EL: espacio libre y zonas verdes

EQ: equipamentos / EQ: equipamientos

IC: infraestruturas de comunicación / IC: infraestructuras de comunicaciones

IS: infraestruturas de servizos / IS: infraestructuras de servicios

Ob: Obter / Ob: Obtener

Ex: existente / Ex: existente

Código do elemento:

**SL-EL-XAR-2-Ob**

Nº de ficha: 4 / 12



Delimitación do PEPOID / Delimitación del PEPOID

Nome: **XARDÍN EN SAN PEDRO**

Localización:

**San Pedro, Parroquia de Veigue (Santa Comba)**

Coordenadas UTM: **557636 / 4803400**

Sistema Xeral (SX) ou Local (SL): **SL**

Tipo: **XAR** / Subtipo: **na**

Rango: **na**

Titularidade: **DPb**

Clase de solo: **Solo rústico**

Superficie: **10136,9 m<sup>2</sup>**

Sistema de actuación: **Expropiación**

Prioridade e prazo de execución: **2ª (4 anos)**

Orzamento estimado:

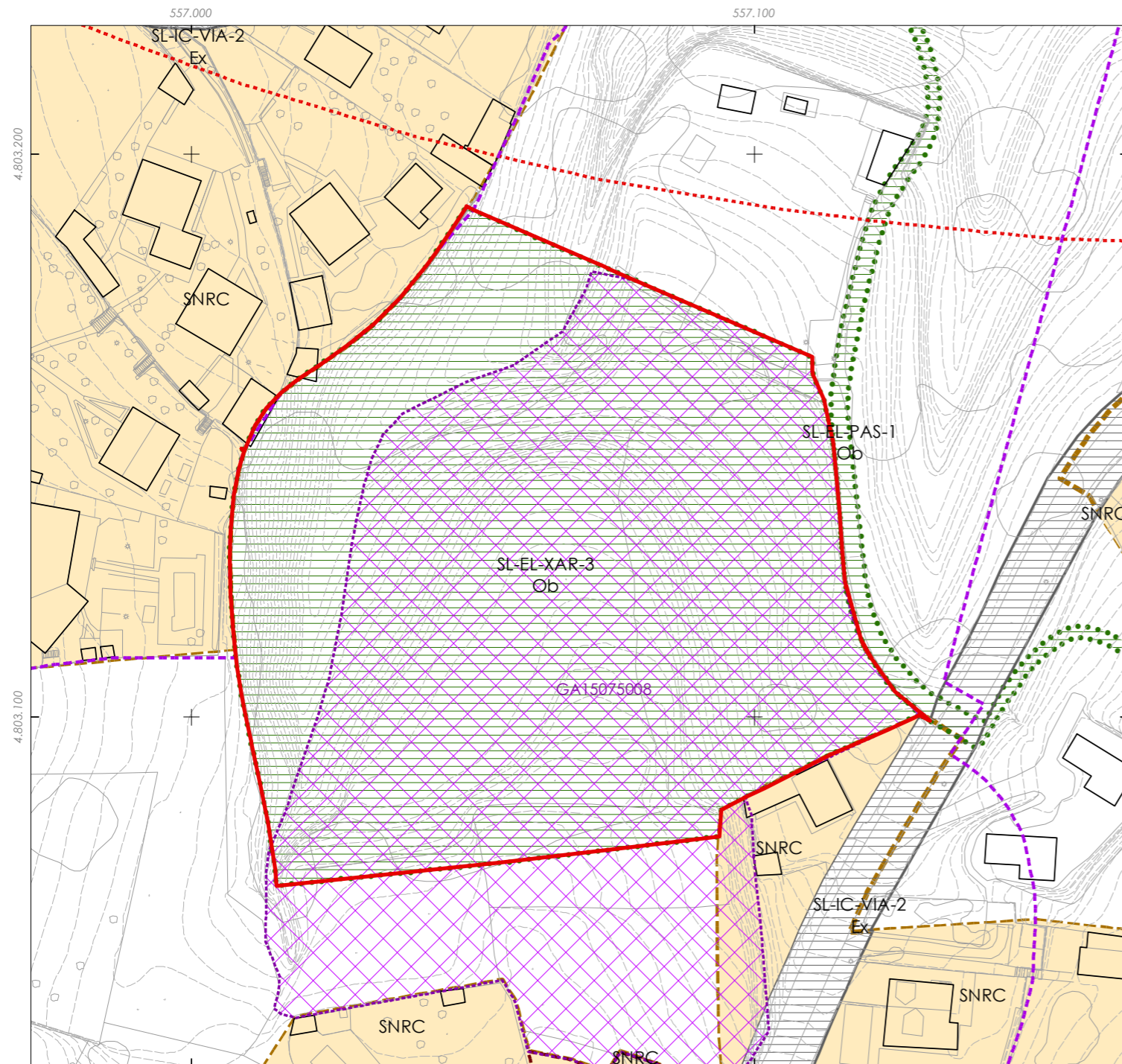
-Obtención do solo: **10.745,10 €**

-Urbanización: **238.354,59 €**

Observacións:

**Codificación segundo as NNTPP**  
**Sistemas de titularidade pública e privada**  
 DPb: dotación de titularidade pública  
 DPv: dotación de titularidade privada  
**DPb (dotación de titularidade pública)**  
 SX: sistema xeral  
 SL: sistema local  
**Sist. existentes ou previstos polo PXOM**  
 Ex: sistema existente  
 Ob: sistema previsto  
**Tipo de sist. de dotación urbanística**  
 IC: sistema de infraestruturas de comunicación  
 IS: sistema de infraestruturas de redes de servizos  
 EL: sistema de espazos libres e zonas verdes  
 EQ: sistema de equipamentos  
**Tipo de dotación dentro de cada sist.**  
 IC (sist. de infraestruturas de comunicación):  
 VIA: viario  
 FER: ferroviario  
 POR: portuario  
 AER: aeroportuario  
 FLU: fluvial  
 CIC: ciclista  
**Obt (sistema de obtención do solo):**  
 CES: cesión obrigatoria  
 EXPR: expropiación forzosa  
 CONV: convenio  
 PERM: permuta forzosa  
 OCUP: ocupación directa  
**EL (sist. de espazos libres e zonas verdes):**  
 PRA: praza peonil  
 ARP: área peonil  
 PAS: paseo peonil  
 ARX: área de xogo  
 PAR: Parque  
 XAR: xardín  
**EQ (sist. de equipamentos):**  
 AS: sanitario-asistencial  
 ED: educativo  
 SC: cultural  
 DE: deportivo  
 AD: administrativo-institucional  
 SP: servizos públicos  
 DM: dotación múltiple  
 REL: relixioso (DPv)  
 REC: recreativo ou de relación social (DPv)  
 \* (na): non aplica





Código do elemento:

**SL-EL-XAR-3-Ob**

Nº de ficha: 5 / 12



Delimitación do PEPOID / Delimitación del PEPOID

Nome: **XARDÍN NO CASTRO**

Localización:  
**O Castro, Parroquia de Veigue (Santa Comba)**  
Coordenadas UTM: **557062 / 4803130**

Sistema Xeral (SX) ou Local (SL): **SL**

Tipo: **PAS** / Subtipo: **na**

Rango: **na**

Titularidade: **DPb**

Clase de solo: **Solo rústico**

Superficie: **10318 m<sup>2</sup>**

Sistema de actuación: **Expropiación**

Prioridade e prazo de execución: **2ª (4 anos)**

Orzamento estimado:  
-Obtención do solo: **10.937,10 €**  
-Urbanización: **242.612,89 €**

Observacións:

**Codificación segundo as NNTPP**  
**Sistemas de titularidade pública e privada**  
DPb: dotación de titularidade pública  
DPv: dotación de titularidade privada  
**DPb (dotación de titularidade pública)**  
SX: sistema xeral  
SL: sistema local  
**Sist. existentes ou previstos polo PXOM**  
Ex: sistema existente  
Ob: sistema previsto  
**Tipo de sist. de dotación urbanística**  
IC: sistema de infraestruturas de comunicación  
IS: sistema de infraestruturas de redes de servizos  
EL: sistema de espazos libres e zonas verdes  
EQ: sistema de equipamentos  
**Tipo de dotación dentro de cada sist.**  
IC (sist. de infraestruturas de comunicación):  
VIA: viario  
FER: ferroviario  
POR: portuario  
AER: aeroportuario  
FLU: fluvial  
CIC: ciclista  
**Obt** (sistema de obtención do solo):  
CES: cesión obrigatoria  
EXPR: expropiación forzosa  
CONV: convenio  
PERM: permuta forzosa  
OCUP: ocupación directa  
**EL** (sist. de espazos libres e zonas verdes):  
PRA: praza peonil  
ARP: área peonil  
PAS: paseo peonil  
ARX: área de xogo  
PAR: Parque  
XAR: xardín  
**EQ** (sist. de equipamentos):  
AS: sanitario-asistencial  
ED: educativo  
SC: cultural  
DE: deportivo  
AD: administrativo-institucional  
SP: servizos públicos  
DM: dotación múltiple  
REL: relixioso (DPv)  
REC: recreativo ou de relación social (DPv)  
  
\* (na): non aplica

Delimitación do PEPOID / Delimitación del PEPOID

Patrimonio Cultural / Patrimonio Cultural

PC Arquitectónico - Etnolóxico / PC Arquitectónico - Etnolóxico

Contorno de protección Arq-Etno / Contorno de protección Arq-Etno

Bens arqueolóxicos / Bienes arqueológicos

API - Área de Protección Integral / API - Área de Protección Integral

CPX - Contorno de Protección de Xacemento / CPX - Contorno de Protección del Yacimiento

Clasificación do solo / Clasificación del suelo

SNR: Solo de núcleo rural / Suelo de núcleo rural

SU: Solo urbano / SU: Suelo urbano

Actuacións previstas / Actuaciones previstas

Límite DPMT aprobado / Límite DPMT aprobado

Límite Ribeira do mar / Límite Ribera del mar

Límite SP aprobada / Límite SP aprobada

Servidume de Tránsito / Servidumbre de Tránsito

Servidume acceso ao mar (peonil proposta) / Servidumbre acc. al mar (peatonal propuesta)

Servidume de acceso ao mar (rodada existente) / Servidumbre acc. al mar (rod. exist.)

Zona de influencia / Zona de influencia

Cualificación (2CUAL) / Cualificación (2CUAL)

SUCA

SUCVU

SNRT

SNRC

DPv, EQ

DPv, IS

SL, EL, Ex

SL, EL, Ob

SL, EQ, Ex

SL, EQ, Ob

SL, IC, Ex

SL, IC, Ob

SL, IS, Ex

SX, EL, Ex

SX, EL, Ob

SX, IC, Ex

SX, IC, Ob

SX: Sistema xeral / SQ: Sistema general

SL: Sistema local / SL: Sistema local

DPv: dotación privada / DPv: dotación privada

EL: espazo libre e zonas verdes / EL: espacio libre y zonas verdes

EQ: equipamentos / EQ: equipamientos


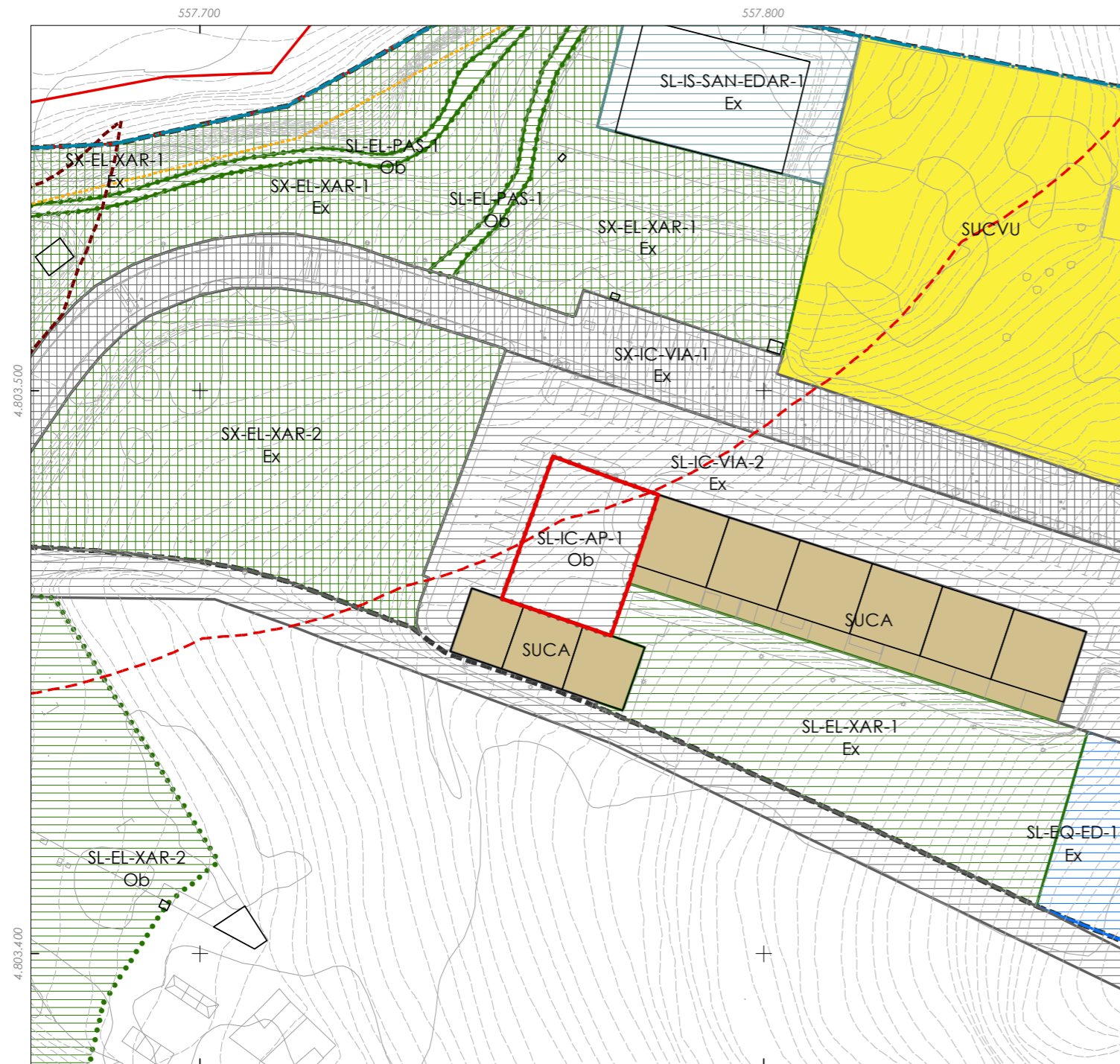
IC: Infraestruturas de comunicación / IC: infraestructura de comunicaciones

IS: Infraestruturas de servizos / IS: infraestructuras de servicios

Ob: Obter / Ob: Obteners

Ex: existente / Ex: existente





- Delimitación do PEPOID / Delimitación del PEPOID
- Patrimonio Cultural / Patrimonio Cultural**
- PC Arquitectónico - Etnolóxico / PC Arquitectónico - Etnológico
- Contorno de protección Arq-Etno / Contorno de protección Arq-Etno
- Bens arqueolóxicos / Bienes arqueológicos**
- API - Área de Protección Integral / API - Área de Protección Integral
- CPX - Contorno de Protección de Xacemento / CPX - Contorno de Protección del Yacimiento
- Clasificación do solo / Clasificación del suelo**
- SNR: Solo de núcleo rural / Suelo de núcleo rural
- SU: Solo urbano / SU: Suelo urbano
- Actuacións previstas / Actuaciones previstas
- Límite DPMT aprobado / Límite DPMT aprobado
- Límite Ribeira do mar / Límite Ribera del mar
- Límite SP aprobada / Límite SP aprobada
- Servidume de Tránsito / Servidumbre de Tránsito
- Servidume acceso ao mar (peonil proposta) / Servidumbre acc. al mar (peatonal propuesta)
- Servidume de acceso ao mar (rodada existente) / Servidumbre acc. al mar (rod. exist.)
- Zona de influencia / Zona de influencia
- Cualificación (2CUAL) / Cualificación (2CUAL)**
- SUCA
- SUCVU
- SNRT
- SNRC
- DPV, EQ
- DPV, IS
- SL, EL, Ex
- SL, EL, Ob
- SL, EQ, Ex
- SL, EQ, Ob
- SL, IC, Ex
- SL, IC, Ob
- SL, IS, Ex
- SX, EL, Ex
- SX, EL, Ob
- SX, IC, Ex
- SX, IC, Ob
- SX, EQ, Ex
- SX, EQ, Ob
- SX, IS, Ex
- SX, IS, Ob
- SX, ED, Ex
- SX, ED, Ob

Código do elemento: **SL-IC-AP-1-Ob**

Nº de ficha: 6 / 12



Delimitación do PEPOID / Delimitación del PEPOID

Nome: **APARCADOIRO EN SAN PEDRO (SAU-3)**

Localización:  
**San Pedro, Parroquia de Veigue (Santa Comba)**  
Coordenadas UTM: **557768 / 4803470**

Sistema Xeral (SX) ou Local (SL): **SL**

Tipo: **AP** / Subtipo: **na**

Rango: **na**

Titularidade: **DPb**

Clase de solo: **Solo urbano**

Superficie: **537,71 m<sup>2</sup>**

Sistema de actuación: **Solo propiedade do concello**

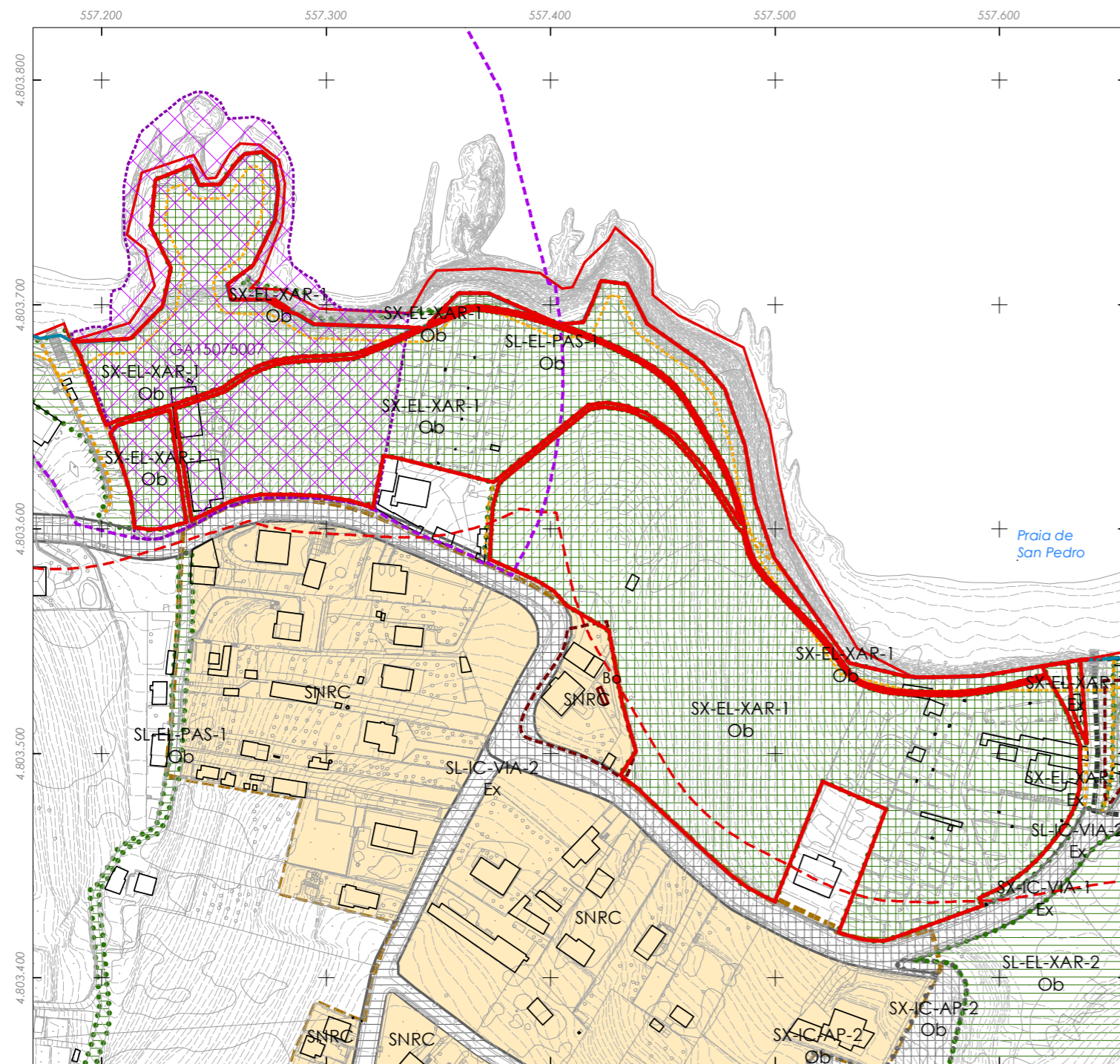
Prioridade e prazo de execución: **1ª (2 anos)**

Orzamento estimado:  
-Obtención do solo: **569,97 €**  
-Urbanización: **22.708,70 €**

Observacións:

- Codificación segundo as NNTPP**  
**Sistemas de titularidade pública e privada**  
 DPb: dotación de titularidade pública  
 DPv: dotación de titularidade privada  
**DPb (dotación de titularidade pública)**  
 SX: sistema xeral  
 SL: sistema local  
**Sist. existentes ou previstos polo PXOM**  
 Ex: sistema existente  
 Ob: sistema previsto  
**Tipo de sist. de dotación urbanística**  
 IC: sistema de infraestruturas de comunicación  
 IS: sistema de infraestruturas de redes de servizos  
 EL: sistema de espazos libres e zonas verdes  
 EQ: sistema de equipamentos  
**Tipo de dotación dentro de cada sist.**  
 IC (sist. de infraestruturas de comunicación):  
 VIA: viario  
 FER: ferroviario  
 POR: portuario  
 AER: aeroportuario  
 FLU: fluvial  
 CIC: ciclista  
**Obt (sistema de obtención do solo):**  
 CES: cesión obrigatoria  
 EXPR: expropiación forzosa  
 CONV: convenio  
 PERM: permuta forzosa  
 OCUP: ocupación directa  
**EL (sist. de espazos libres e zonas verdes):**  
 PRA: praza peonil  
 ARP: área peonil  
 PAS: paseo peonil  
 ARX: área de xogo  
 PAR: Parque  
 XAR: xardín  
**EQ (sist. de equipamentos):**  
 AS: sanitario-asistencial  
 ED: educativo  
 SC: cultural  
 DE: deportivo  
 AD: administrativo-institucional  
 SP: servizos públicos  
 DM: dotación múltiple  
 REL: relixioso (DPv)  
 REC: recreativo ou de relación social (DPv)
- \* (na): non aplica





Código do elemento:

**SX-EL-XAR-1-Ob**

Nº de ficha: 7 / 12



Delimitación do PEPOID / Delimitación del PEPOID

Nome: **XARDÍN EN SAN PEDRO COSTA**

Localización:  
**San Pedro, Parroquia de Veigue (Santa Comba)**  
Coordenadas UTM: **557421 / 4803590**

Sistema Xeral (SX) ou Local (SL): **SX**

Tipo: **XAR** / Subtipo: **na**

Rango: **na**

Titularidade: **DPb**

Clase de solo: **Solo rústico**

Superficie: **49863,1 m<sup>2</sup>**

Sistema de actuación: **Expropiación**

Prioridade e prazo de execución: **3ª (6 anos)**

Orzamento estimado:  
-Obtención do solo: **52.854,90 €**  
-Urbanización: **1.172.458,90 €**

Observacións:

**Codificación segundo as NNTPP**  
**Sistemas de titularidade pública e privada**  
DPb: dotación de titularidade pública  
DPv: dotación de titularidade privada  
**DPb (dotación de titularidade pública)**  
SX: sistema xeral  
SL: sistema local  
**Sist. existentes ou previstos polo PXOM**  
Ex: sistema existente  
Ob: sistema previsto  
**Tipo de sist. de dotación urbanística**  
IC: sistema de infraestruturas de comunicación  
IS: sistema de infraestruturas de redes de servizos  
EL: sistema de espazos libres e zonas verdes  
EQ: sistema de equipamentos  
**Tipo de dotación dentro de cada sist.**  
IC (sist. de infraestruturas de comunicación):  
VIA: viario  
FER: ferroviario  
POR: portuario  
AER: aeroportuario  
FLU: fluvial  
CIC: ciclista  
**Obt** (sistema de obtención do solo):  
CES: cesión obrigatoria  
EXPR: expropiación forzosa  
CONV: convenio  
PERM: permuta forzosa  
OCUP: ocupación directa  
**EL** (sist. de espazos libres e zonas verdes):  
PRA: praza peonil  
ARP: área peonil  
PAS: paseo peonil  
ARX: área de xogo  
PAR: Parque  
XAR: xardín  
**EQ** (sist. de equipamentos):  
AS: sanitario-asistencial  
ED: educativo  
SC: cultural  
DE: deportivo  
AD: administrativo-institucional  
SP: servizos públicos  
DM: dotacional múltiple  
REL: relixioso (DPv)  
REC: recreativo ou de relación social (DPv)  
  
\* (na): non aplica

Delimitación do PEPOID / Delimitación del PEPOID

Patrimonio Cultural / Patrimonio Cultural

PC Arquitectónico - Etnolóxico / PC Arquitectónico - Etnolóxico

Contorno de protección Arq-Etno / Contorno de protección Arq-Etno

Bens arqueolóxicos / Bienes arqueológicos

API - Área de Protección Integral / API - Área de Protección Integral

CPX - Contorno de Protección de Xacemento / CPX - Contorno de Protección del Yacimiento

Clasificación do solo / Clasificación del suelo

SNR: Solo de núcleo rural / Suelo de núcleo rural

SU: Solo urbano / SU: Suelo urbano

Actuacións previstas / Actuaciones previstas

Límite DPMT aprobado / Límite DPMT aprobado

Límite Ribeira do mar / Límite Ribeira del mar

Límite SP aprobada / Límite SP aprobada

Servidume de Tránsito / Servidumbre de Tránsito

Servidume acceso ao mar (peonil proposta) / Servidumbre acc. al mar (peatonal propuesta)

Servidume de acceso ao mar (rodada existente) / Servidumbre acc. al mar (rod. exist.)

Zona de influencia / Zona de influencia

Cualificación (2CUAL) / Cualificación (2CUAL)

SUCA

SUCVU

SNRT

SNRC

DPv, EQ

DPv, IS

SL, EL, Ex

SL, EL, Ob

SL, EQ, Ex

SL, EQ, Ob

SL, IC, Ex

SL, IC, Ob

SL, IS, Ex

SX, EL, Ex

SX, EL, Ob

SX, IC, Ex

SX, IC, Ob

SX: Sistema xeral / SL: Sistema local

DPv: dotación privada / DPv: dotación privada

EL: espazo libre e zonas verdes / EL: espacio libre y zonas verdes

EQ: equipamentos / EQ: equipamientos

IC: infraestruturas de comunicación / IC: infraestructuras de comunicaciones

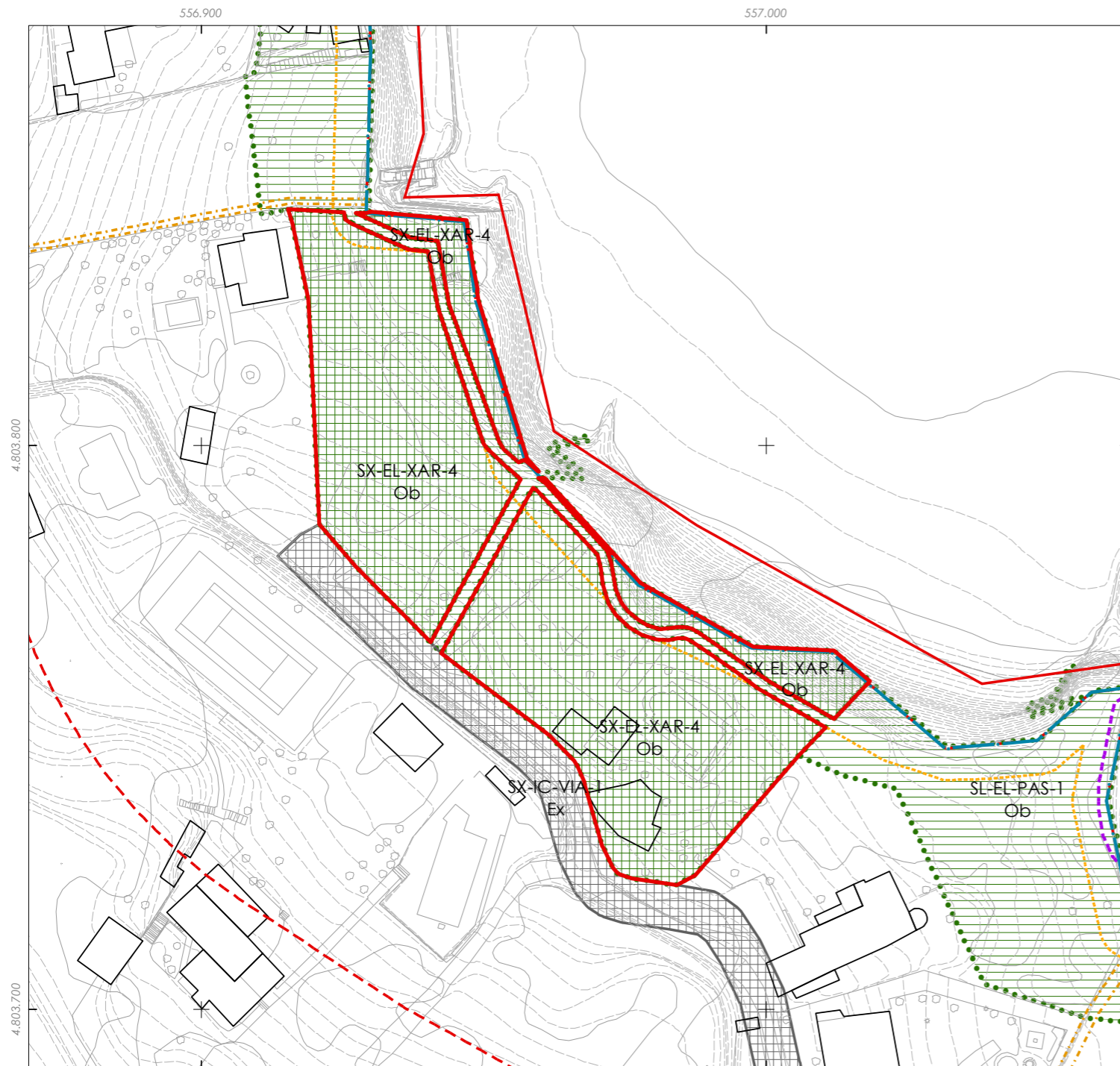
IS: infraestruturas de servizos / IS: infraestructuras de servicios

Ob: Obter / Ob: Obtener

Ex: existente / Ex: existente

E 1:2.500





Código do elemento:

**SX-EL-XAR-4-Ob**

Nº de ficha: 8 / 12



Delimitación do PEPOID / Delimitación del PEPOID

Nome: **XARDÍN EN CIRRO**

Localización:

**Cirro, Parroquia de Veigue (Santa Comba)**

Coordenadas UTM: **556958 / 4803780**

Sistema Xeral (SX) ou Local (SL): **SX**

Tipo: **XAR** / Subtipo: **na**

Rango: **na**

Titularidade: **DPb**

Clase de solo: **Solo rústico**

Superficie: **4355,37 m<sup>2</sup>**

Sistema de actuación: **Expropiación**

Prioridade e prazo de execución: **2ª (4 anos)**

Orzamento estimado:

-Obtención do solo: **4.616,69 €**

-Urbanización: **102.410,25 €**

Observacións:

**Codificación segundo as NNTPP**  
**Sistemas de titularidade pública e privada**  
 DPb: dotación de titularidade pública  
 DPv: dotación de titularidade privada  
**DPb (dotación de titularidade pública)**  
 SX: sistema xeral  
 SL: sistema local  
**Sist. existentes ou previstos polo PXOM**  
 Ex: sistema existente  
 Ob: sistema previsto  
**Tipo de sist. de dotación urbanística**  
 IC: sistema de infraestruturas de comunicación  
 IS: sistema de infraestruturas de redes de servizos  
 EL: sistema de espazos libres e zonas verdes  
 EQ: sistema de equipamentos  
**Tipo de dotación dentro de cada sist.**  
 IC (sist. de infraestruturas de comunicación):  
 VIA: viario  
 FER: ferroviario  
 POR: portuario  
 AER: aeroportuario  
 FLU: fluvial  
 CIC: ciclista  
**Obt (sistema de obtención do solo):**  
 CES: cesión obrigatoria  
 EXPR: expropiación forzosa  
 CONV: convenio  
 PERM: permuta forzosa  
 OCUP: ocupación directa  
**EL (sist. de espazos libres e zonas verdes):**  
 PRA: praza peonil  
 ARP: área peonil  
 PAS: paseo peonil  
 ARX: área de xogo  
 PAR: Parque  
 XAR: xardín  
**EQ (sist. de equipamentos):**  
 AS: sanitario-asistencial  
 ED: educativo  
 SC: cultural  
 DE: deportivo  
 AD: administrativo-institucional  
 SP: servizos públicos  
 DM: dotación múltiple  
 REL: relixioso (DPv)  
 REC: recreativo ou de relación social (DPv)  
 \* (na): non aplica

Delimitación do PEPOID / Delimitación del PEPOID

Patrimonio Cultural / Patrimonio Cultural

PC Arquitectónico - Etnolóxico / PC Arquitectónico - Etnolóxico

Contorno de protección Arq-Etno / Contorno de protección Arq-Etno

Bens arqueolóxicos / Bienes arqueológicos

API - Área de Protección Integral / API - Área de Protección Integral

CPX - Contorno de Protección de Xacemento / CPX - Contorno de Protección del Xacimiento

Clasificación do solo / Clasificación del suelo

SNR: Solo de núcleo rural / Suelo de núcleo rural

SU: Solo urbano / SU: Suelo urbano

Actuacións previstas / Actuaciones previstas

Límite DPMT aprobado / Límite DPMT aprobado

Límite Ribeira do mar / Límite Ribera del mar

Límite SP aprobada / Límite SP aprobada

Servidume de Tránsito / Servidumbre de Tránsito

Servidume acceso ao mar (peonil proposta) / Servidumbre acc. al mar (peatonal propuesta)

Servidume de acceso ao mar (rodada existente) / Servidumbre acc. al mar (rod. exist.)

Zona de influencia / Zona de influencia

Cualificación (2CUAL) / Cualificación (2CUAL)

SUCA

SUCVU

SNRT

SNRC

DPv, EQ

DPv, IS

SL, EL, Ex

SL, EL, Ob

SL, EQ, Ex

SL, EQ, Ob

SL, IC, Ex

SL, IC, Ob

SL, IS, Ex

SX, EL, Ex

SX, EL, Ob

SX, IC, Ex

SX, IC, Ob

SX: Sistema xeral / SL: Sistema local

DPv: dotación privada / DPb: dotación pública

EL: espacio libre e zonas verdes / EL: espacio libre e zonas verdes

EQ: equipamentos / EQ: equipamientos

IC: infraestruturas de comunicación / IC: infraestructuras de comunicación


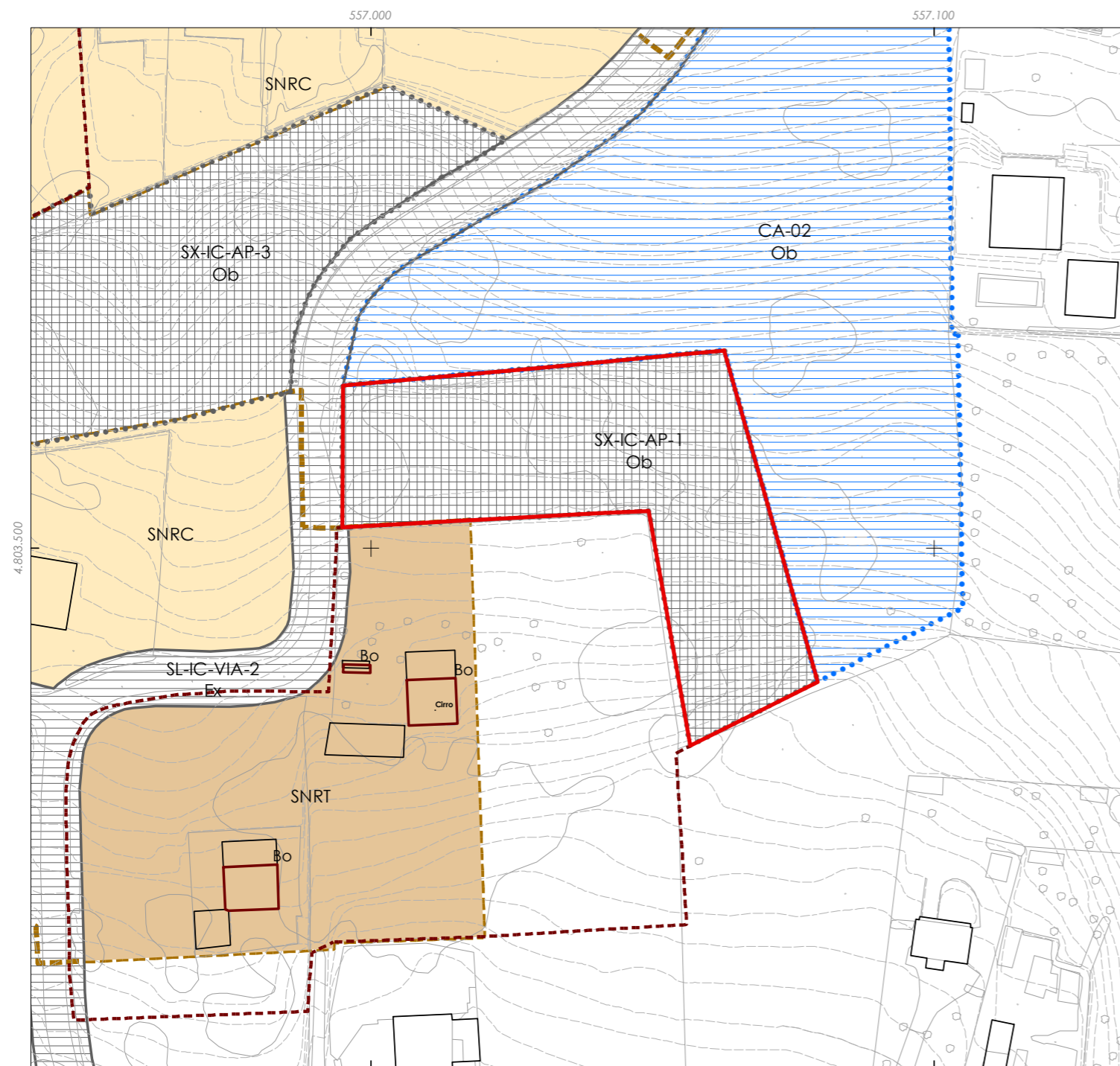
IS: infraestruturas de servizos / IS: infraestructuras de servicios

Ob: Obter / Ob: Obteners

Ex: existente / Ex: existente

E 1:1.000





Delimitación do PEPOID / Delimitación del PEPOID

Patrimonio Cultural / Patrimonio Cultural

PC Arquitectónico - Etnolóxico / PC Arquitectónico - Etnolóxico

Contorno de protección Arq-Etno / Contorno de protección Arq-Etno

Bens arqueolóxicos / Bienes arqueológicos

API - Área de Protección Integral / API - Área de Protección Integral

CPX - Contorno de Protección de Xacemento / CPX - Contorno de Protección del Yacimiento

Clasificación do solo / Clasificación del suelo

SNR: Solo de núcleo rural / Suelo de núcleo rural

SU: Solo urbano / SU: Suelo urbano

Actuacións previstas / Actuaciones previstas

Límite DPMT aprobado / Límite DPMT aprobado

Límite Ribeira do mar / Límite Ribera del mar

Límite SP aprobada / Límite SP aprobada

Servidume de Tránsito / Servidumbre de Tránsito

Servidume acceso ao mar (peonil proposta) / Servidumbre acc. al mar (peatonal propuesta)

Servidume de acceso ao mar (rodada existente) / Servidumbre acc. al mar (rod. exist.)

Zona de influencia / Zona de influencia

Cualificación (2CUAL) / Cualificación (2CUAL)

SUCA

SUCVU

SNRT

SNRC

DPV, EQ

DPV, IS

SL, EL, Ex

SL, EL, Ob

SL, EQ, Ex

SL, EQ, Ob

SL, IC, Ex

SL, IC, Ob

SL, IS, Ex

SX, EL, Ex

SX, EL, Ob

SX, IC, Ex

SX, IC, Ob

SX: Sistema xeral / SG: Sistema general

SL: Sistema local / SL: Sistema local

DPV: dotación privada / DPV: dotación privada

EL: espazo libre e zonas verdes / EL: espacio libre y zonas verdes

EQ: equipamentos / EQ: equipamientos

IC: infraestruturas de comunicación / IC: infraestructuras de comunicaciones

IS: infraestruturas de servizos / IS: infraestructuras de servicios

Ob: Obter / Ob: Obtener

Ex: existente / Ex: existente

Código do elemento:

**SX-IC-AP-1-Ob**

Nº de ficha: 9 / 12



Delimitación do PEPOID / Delimitación del PEPOID

Nome: **APARCADOIRO 1**

Localización:

**Cirro Novo, Parroquia de Veigue (Santa Comba)**

Coordenadas UTM: **557041 / 4803510**

Sistema Xeral (SX) ou Local (SL): **SX**

Tipo: **AP** / Subtipo: **MUN**

Rango: **na**

Titularidade: **DPb**

Clase de solo: **Solo rústico**

Superficie: **2753,43 m<sup>2</sup>**

Sistema de actuación: **Expropiación**

Prioridade e prazo de execución: **1ª (2 anos)**

Orzamento estimado:


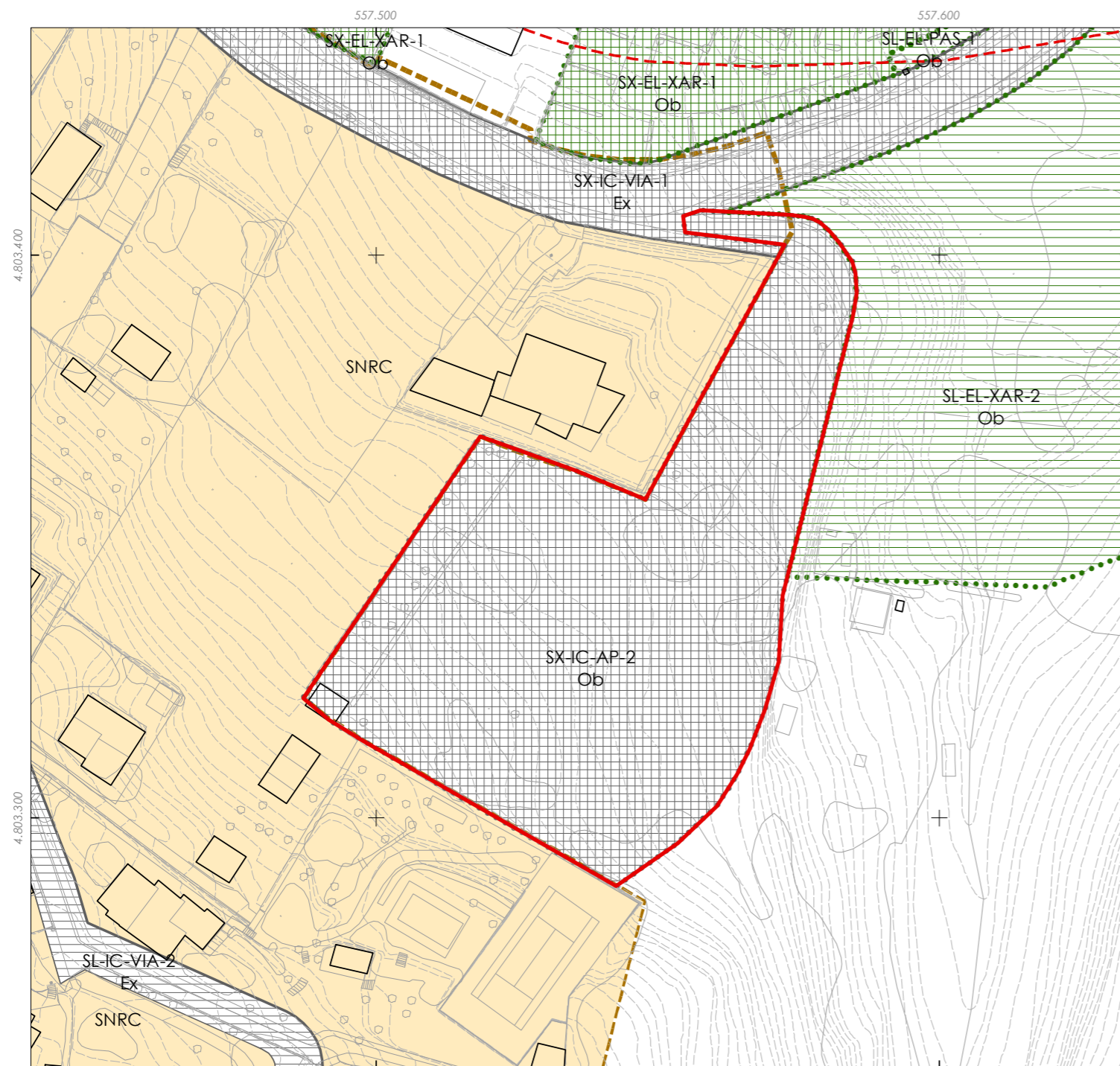
-Obtención do solo: **2.918,64 €**

-Urbanización: **116.283,55 €**

Observacións:

**Codificación segundo as NNTPP**  
**Sistemas de titularidade pública e privada**  
 DPb: dotación de titularidade pública  
 DPv: dotación de titularidade privada  
**DPb (dotación de titularidade pública)**  
 SX: sistema xeral  
 SL: sistema local  
**Sist. existentes ou previstos polo PXOM**  
 Ex: sistema existente  
 Ob: sistema previsto  
**Tipo de sist. de dotación urbanística**  
 IC: sistema de infraestruturas de comunicación  
 IS: sistema de infraestruturas de redes de servizos  
 EL: sistema de espazos libres e zonas verdes  
 EQ: sistema de equipamentos  
**Tipo de dotación dentro de cada sist.**  
 IC (sist. de infraestruturas de comunicación):  
 VIA: viario  
 FER: ferroviario  
 POR: portuario  
 AER: aeroportuario  
 FLU: fluvial  
 CIC: ciclista  
**Obt (sistema de obtención do solo):**  
 CES: cesión obrigatoria  
 EXPR: expropiación forzosa  
 CONV: convenio  
 PERM: permuta forzosa  
 OCUP: ocupación directa  
**EL (sist. de espazos libres e zonas verdes):**  
 PRA: praza peonil  
 ARP: área peonil  
 PAS: paseo peonil  
 ARX: área de xogo  
 PAR: Parque  
 XAR: xardín  
**EQ (sist. de equipamentos):**  
 AS: sanitario-asistencial  
 ED: educativo  
 SC: cultural  
 DE: deportivo  
 AD: administrativo-institucional  
 SP: servizos públicos  
 DM: dotación múltiple  
 REL: relixioso (DPv)  
 REC: recreativo ou de relación social (DPv)  
 \* (na): non aplica





Delimitación do PEPOID / Delimitación del PEPOID

Patrimonio Cultural / Patrimonio Cultural

PC Arquitectónico - Etnolóxico / PC Arquitectónico - Etnolóxico

Contorno de protección Arq-Etno / Contorno de protección Arq-Etno

Bens arqueolóxicos / Bienes arqueológicos

API - Área de Protección Integral / API - Área de Protección Integral

CPX - Contorno de Protección de Xacemento / CPX - Contorno de Protección del Yacimiento

Clasificación do solo / Clasificación del suelo

SNR: Solo de núcleo rural / Suelo de núcleo rural

SU: Solo urbano / SU: Suelo urbano

Actuacións previstas / Actuaciones previstas

Límite DPMT aprobado / Límite DPMT aprobado

Límite Ribeira do mar / Límite Ribeira del mar

Límite SP aprobada / Límite SP aprobada

Servidume de Tránsito / Servidumbre de Tránsito

Servidume acceso ao mar (peonil proposta) / Servidumbre acc. al mar (peatonal propuesta)

Servidume de acceso ao mar (rodada existente) / Servidumbre acc. al mar (rod. exist.)

Zona de influencia / Zona de influencia

Cualificación (2CUAL) / Cualificación (2CUAL)

SUCA

SUCVU

SNRT

SNRC

DPV, EQ

DPV, IS

SL, EL, Ex

SL, EL, Ob

SL, EQ, Ex

SL, EQ, Ob

SL, IC, Ex

SL, IC, Ob

SL, IS, Ex

SX, EL, Ex

SX, EL, Ob

SX, IC, Ex

SX, IC, Ob

SX: Sistema xeral / SG: Sistema

SL: Sistema local / SL: Sistema

DPV: dotación privada / DPV: dotación privada

EL: espazo libre e zonas verdes / EL: espacio libre y zonas verdes

EQ: equipamentos / EQ: equipamientos

IC: infraestruturas de comunicación / IC: infraestructuras de comunicaciones

IS: infraestruturas de servizos / IS: infraestructuras de servicios

Ob: Obter / Ob: Obteners

Ex: existente / Ex: existente

Código do elemento:

**SX-IC-AP-2-Ob**

Nº de ficha: 10 / 12



Delimitación do PEPOID / Delimitación del PEPOID

Nome: **APARCADOIRO 2**

Localización:

**San Pedro, Parroquia de Veigue (Santa Comba)**

Coordenadas UTM: **557542 / 4803340**

Sistema Xeral (SX) ou Local (SL): **SX**

Tipo: **AP** / Subtipo: **MUN**

Rango: **na**

Titularidade: **DPb**

Clase de solo: **Solo rústico**

Superficie: **5456,39 m<sup>2</sup>**

Sistema de actuación: **Expropiación**

Prioridade e prazo de execución: **1ª (2 anos)**

Orzamento estimado:

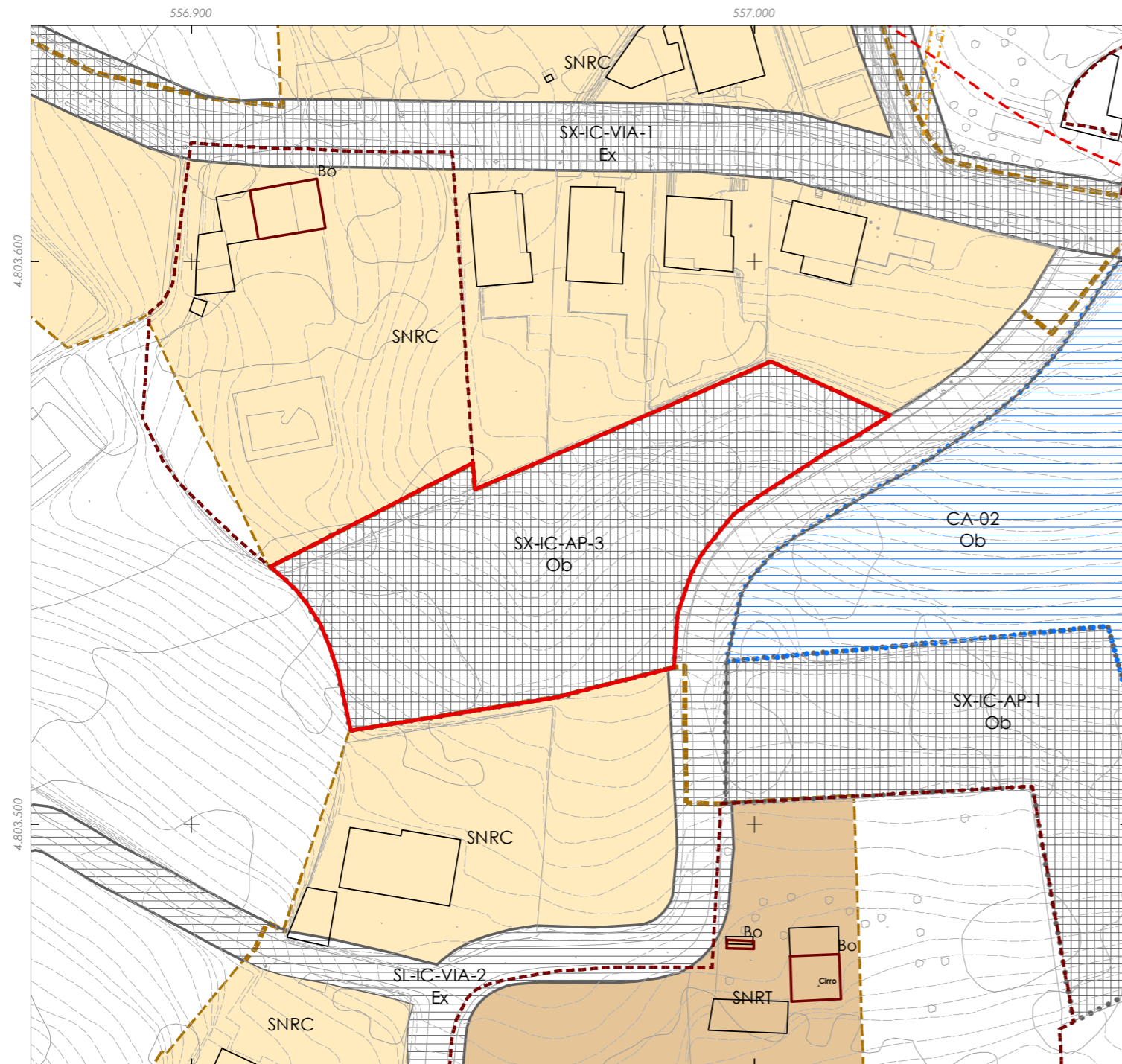
-Obtención do solo: **5.783,77 €**

-Urbanización: **230.435,63 €**

Observacións:

**Codificación segundo as NNTPP**  
**Sistemas de titularidade pública e privada**  
 DPb: dotación de titularidade pública  
 DPV: dotación de titularidade privada  
**DPb (dotación de titularidade pública)**  
 SX: sistema xeral  
 SL: sistema local  
**Sist. existentes ou previstos polo PXOM**  
 Ex: sistema existente  
 Ob: sistema previsto  
**Tipo de sist. de dotación urbanística**  
 IC: sistema de infraestruturas de comunicación  
 IS: sistema de infraestruturas de redes de servizos  
 EL: sistema de espazos libres e zonas verdes  
 EQ: sistema de equipamentos  
**Tipo de dotación dentro de cada sist.**  
 IC (sist. de infraestruturas de comunicación):  
 VIA: viario  
 FER: ferroviario  
 POR: portuario  
 AER: aeroportuario  
 FLU: fluvial  
 CIC: ciclista  
**Obt (sistema de obtención do solo):**  
 CES: cesión obrigatoria  
 EXPR: expropiación forzosa  
 CONV: convenio  
 PERM: permuta forzosa  
 OCUP: ocupación directa  
**EL (sist. de espazos libres e zonas verdes):**  
 PRA: praza peonil  
 ARP: área peonil  
 PAS: paseo peonil  
 ARX: área de xogo  
 PAR: Parque  
 XAR: xardín  
**EQ (sist. de equipamentos):**  
 AS: sanitario-asistencial  
 ED: educativo  
 SC: cultural  
 DE: deportivo  
 AD: administrativo-institucional  
 SP: servizos públicos  
 DM: dotación múltiple  
 REL: relixioso (DPV)  
 REC: recreativo ou de relación social (DPV)  
 \* (na): non aplica





Código do elemento:

**SX-IC-AP-3-Ob**

Nº de ficha: 11 / 12



Delimitación do PEPOID / Delimitación del PEPOID

Nome: **APARCADOIRO 3**

Localización:  
**Cirro Novo, Parroquia de Veigue (Santa Comba)**  
Coordenadas UTM: **556965 / 4803550**

Sistema Xeral (SX) ou Local (SL): **SX**

Tipo: **AP** / Subtipo: **MUN**

Rango: **na**

Titularidade: **DPb**

Clase de solo: **Solo rústico**

Superficie: **3325,81 m<sup>2</sup>**

Sistema de actuación: **Expropiación**

Prioridade e prazo de execución: **1ª (2 anos)**

Orzamento estimado:  
-Obtención do solo: **3.525,36 €**  
-Urbanización: **140.456,44 €**

Observacións:

**Codificación segundo as NNTPP**  
Sistemas de titularidade pública e privada  
DPb: dotación de titularidade pública  
DPv: dotación de titularidade privada  
DPb (dotación de titularidade pública)  
SX: sistema xeral  
SL: sistema local  
Sist. existentes ou previstos polo PXOM  
Ex: sistema existente  
Ob: sistema previsto  
Tipo de sist. de dotación urbanística  
IC: sistema de infraestruturas de comunicación  
IS: sistema de infraestruturas de redes de servizos  
EL: sistema de espazos libres e zonas verdes  
EQ: sistema de equipamentos  
Tipo de dotación dentro de cada sist.  
IC (sist. de infraestruturas de comunicación):  
VIA: viario  
FER: ferroviario  
POR: portuario  
AER: aeroportuario  
FLU: fluvial  
CIC: ciclista  
OBT (sistema de obtención do solo):  
CES: cesión obrigatoria  
EXPR: expropiación forzosa  
CONV: convenio  
PERM: permuta forzosa  
OCUP: ocupación directa  
EL (sist. de espazos libres e zonas verdes):  
PRA: praza peonil  
ARP: área peonil  
PAS: paseo peonil  
ARX: área de xogo  
PAR: Parque  
XAR: xardín  
EQ (sist. de equipamentos):  
AS: sanitario-asistencial  
ED: educativo  
SC: cultural  
DE: deportivo  
AD: administrativo-institucional  
SP: servizos públicos  
DM: dotacional múltiple  
REL: relixioso (DPv)  
REC: recreativo ou de relación social (DPv)  
\* (na): non aplica

Delimitación del PEPOID / Delimitación del PEPOID

Patrimonio Cultural / Patrimonio Cultural

PC Arquitectónico - Etnolóxico / PC Arquitectónico - Etnolóxico

Contorno de protección Arq-Etno / Contorno de protección Arq-Etno

Bens arqueolóxicos / Bienes arqueológicos

API - Área de Protección Integral / API - Área de Protección Integral

CPX - Contorno de Protección de Xacemento / CPX - Contorno de Protección del Yacimiento

Clasificación do solo / Clasificación del suelo

SNR: Solo de núcleo rural / Suelo de núcleo rural

SU: Solo urbano / SU: Suelo urbano

Actuacións previstas / Actuaciones previstas

Límite DPMT aprobado / Límite DPMT aprobado

Límite Ribeira do mar / Límite Ribera del mar

Límite SP aprobada / Límite SP aprobada

Servidume de Tránsito / Servidumbre de Tránsito

Servidume acceso ao mar (peonil proposta) / Servidumbre acc. al mar (peatonal propuesta)

Servidume de acceso ao mar (rodada existente) / Servidumbre acc. al mar (rod. exist.)

Zona de influencia / Zona de influencia

Cualificación (2CUAL) / Cualificación (2CUAL)

SUCA

SUCVU

SNRT

SNRC

DPv, EQ

DPv, IS

SL, EL, Ex

SL, EL, Ob

SL, EQ, Ex

SL, EQ, Ob

SL, IC, Ex

SL, IC, Ob

SL, IS, Ex

SX, EL, Ex

SX, EL, Ob

SX, IC, Ex

SX, IC, Ob

SX: Sistema xeral / SL: Sistema local

DPv: dotación privada / DPv: dotación privada

EL: espacio libre e zonas verdes / EL: espacio libre e zonas verdes

EQ: equipamentos / EQ: equipamientos

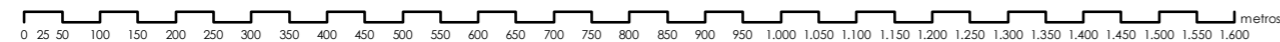
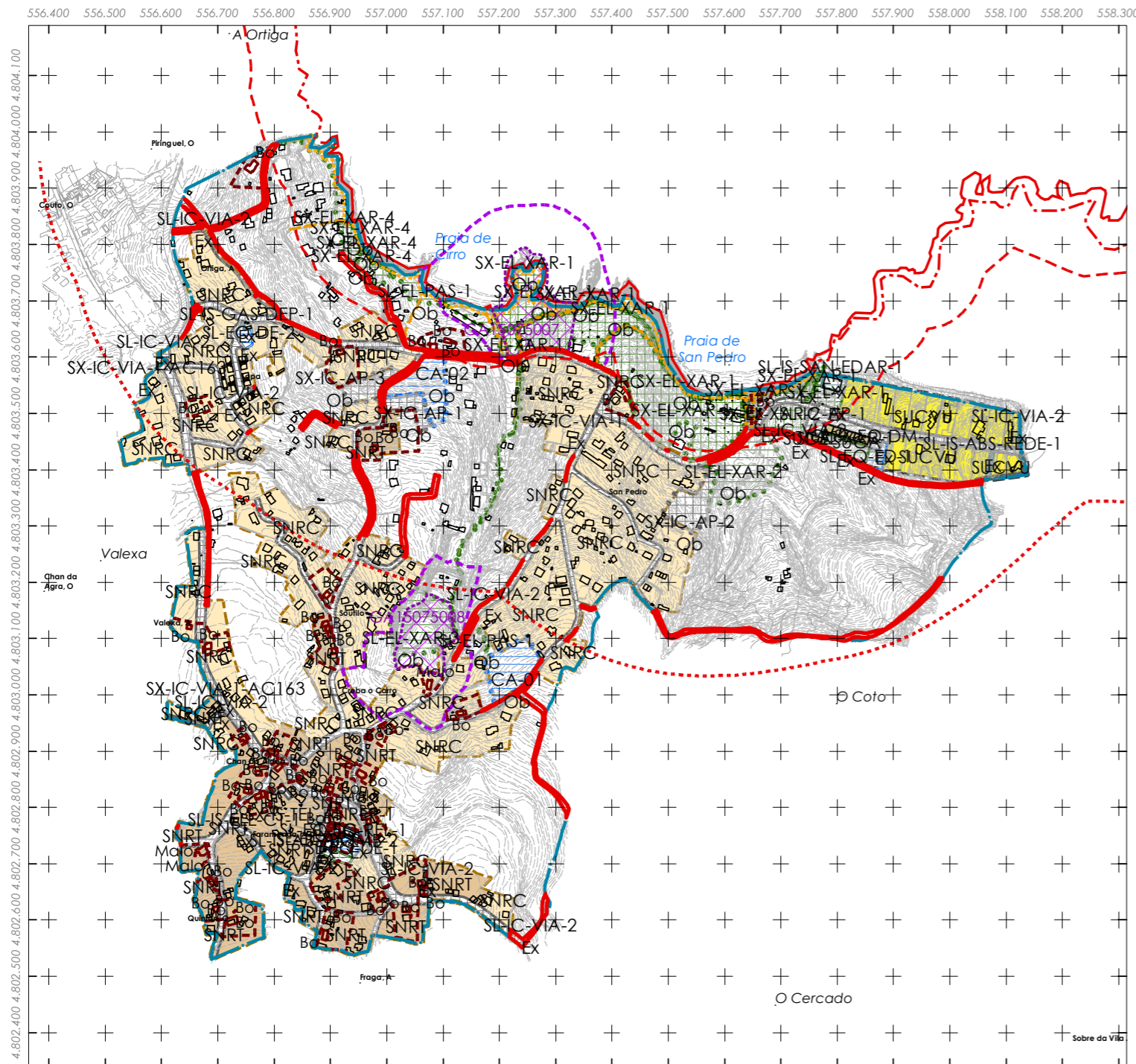
IC: infraestruturas de comunicación / IC: infraestructuras de comunicaciones

IS: infraestruturas de servizos / IS: infraestructuras de servicios

Ob: Obter / Ob: Obteners

Ex: existente / Ex: existente





E 1:10.000

Delimitación del PEPOID / Delimitación del PEPOID

Patrimonio Cultural / Patrimonio Cultural

PC Arquitectónico - Etnolóxico / PC Arquitectónico - Etnológico

Contorno de protección Arq-Etno / Contorno de protección Arq-Etno

Bens arqueolóxicos / Bienes arqueológicos

API - Área de Protección Integral / API - Área de Protección Integral

CPX - Contorno de Protección de Xacemento / CPX - Contorno de Protección del Yacimiento

Clasificación do solo / Clasificación del suelo

SNR: Solo de núcleo rural / Suelo de núcleo rural

SU: Solo urbano / SU: Suelo urbano

Actuacións previstas / Actuaciones previstas

Límite DPMT aprobado / Límite DPMT aprobado

Límite Ribeira do mar / Límite Ribeira del mar

Límite SP aprobada / Límite SP aprobada

Servidume de Tránsito / Servidumbre de Tránsito

Servidume acceso ao mar (peonil proposta) / Servidumbre acc. al mar (peatonal propuesta)

Servidume de acceso ao mar (rodada existente) / Servidumbre acc. al mar (rod. exist.)

Zona de influencia / Zona de influencia

Cualificación (2CUAL) / Cualificación (2CUAL)

SUCA

SUCVU

SNRT

SNRC

DPV, EQ

DPV, IS

SL, EL, Ex

SL, EL, Ob

SL, EQ, Ex

SL, EQ, Ob

SL, IC, Ex

SL, IC, Ob

SL, IS, Ex

SX, EL, Ex

SX, EL, Ob

SX, IC, Ex

SX, IC, Ob

SX: Sistema xeral / SG: Sistema general

SL: Sistema local / SL: Sistema local

DPV: dotación privada / DPV: dotación privada

EL: espazo libre e zonas verdes / EL: espacio libre y zonas verdes

EQ: equipamentos / EQ: equipamientos

IC: infraestruturas de comunicación / IC: infraestructuras de comunicaciones

IS: infraestrutura de servizos / IS: infraestructuras de servicios

Ob: Obter / Ob: Obteners

Ex: existente / Ex: existente

Código do elemento:

**SX-IC-VIA-1-Ex**

Nº de ficha: 12 / 12



Delimitación do PEPOID / Delimitación del PEPOID

Nome: **SISTEMA VIARIO**

Localización:

**Veigue, Parroquia de Veigue (Santa Comba)**

Coordenadas UTM: **557254 / 4803360**

Sistema Xeral (SX) ou Local (SL): **SL**

Tipo: **VIA** / Subtipo: **na**

Rango: **na**

Titularidade: **DPb**

Clase de solo: **Solo rústico**

Superficie: **20161,3 m<sup>2</sup>**

Sistema de actuación: **Expropiación**

Prioridade e prazo de execución: **1ª (2 anos)**

Orzamento estimado:

-Obtención do solo: **21.371,00 €**

-Urbanización: **1.025.638,55 €**

Observacións: **Plan Especial de Protección, Ordenación, Infraestruturas e Dotacións de Veigue**

Codificación segundo as NNTPP

Sistemas de titularidade pública e privada

DPb: dotación de titularidade pública

DPv: dotación de titularidade privada

DPb (dotacións de titularidade pública)

SX: sistema xeral

SL: sistema local

Sist. existentes ou previstos polo PXOM

Ex: sistema existente

Ob: sistema previsto

Tipo de sist. de dotación urbanística

IC: sistema de infraestruturas de comunicación

IS: sistema de infraestruturas de redes de servizos

EL: sistema de espazos libres e zonas verdes

EQ: sistema de equipamentos

Tipo de dotación dentro de cada sist.

IC (sist. de infraestruturas de comunicación):

VIA: viario

FER: ferroviario

POR: portuario

AER: aeroportuario

FLU: fluvial

CIC: ciclista

ObT (sistema de obtención do solo):

CES: cesión obrigatoria

EXPR: expropiación forzosa

CONV: convenio

PERM: permuta forzosa

OCCUP: ocupación directa

EL (sist. de espazos libres e zonas verdes):

PRA: praza peonil

ARP: área peonil

PAS: paseo peonil

ARX: área de xogo

PAR: Parque

XAR: xardín

EQ (sist. de equipamentos):

AS: sanitario-asistencial

ED: educativo

SC: cultural

DE: deportivo

AD: administrativo-institucional

SP: servizos públicos

DM: dotación múltiple

REL: relixioso (DPv)

REC: recreativo ou de relación social (DPv)

\* (na): non aplica