

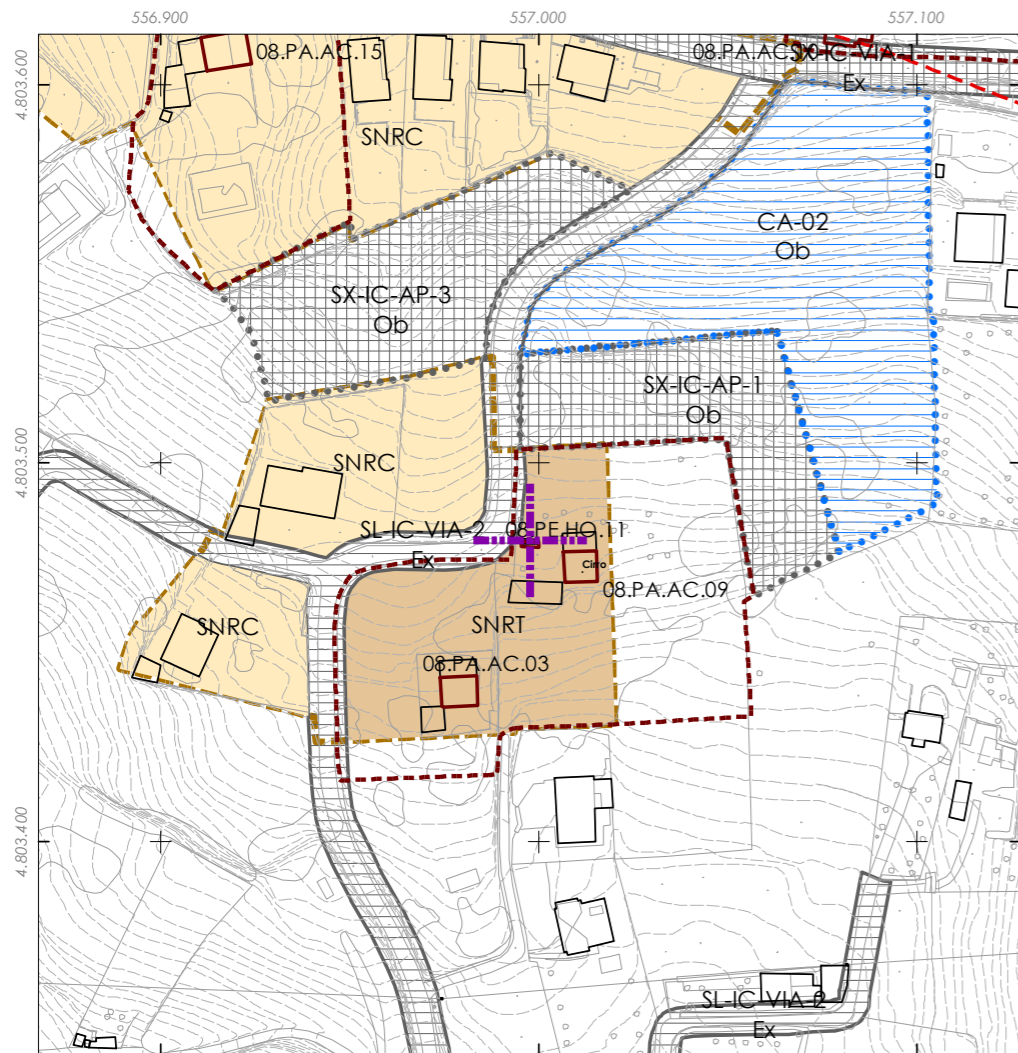
Código do elemento: **08.PE.HO.11**

Nº de ficha: 55 / 60


Denominación: Hórreo en Cirro	Coordenadas UTM: 556997 / 4803480
Localización: Cirro	Sistema de coordenadas: Proyección: UTM ETRS89 Zona 29N Unidades: metros
Parroquia: Veigue (Santa Comba)	
Ordenanza ou norma de aplicación: Art. 4 das normas de protección do patrimonio cultural.	
Clase de ben: Catalogado	
Nivel de protección: Ambiental	
Acutacións autorizables As reguladas na normativa segundo o nivel de protección do elemento	Clasificación do solo: SNR
Estado de conservación: Bo	Titularidade: Privada
Uso actual: Residencial unifamiliar	

Descrición do ben:
Hórreo de madeira. Estrutura e doelas de madeira. Os testeiros están rematados con sobrepenas. A cuberta é de tella a dúas augas. Forma conxunto coa vivenda 08.PA.AC.09.

Determinacións sobre o ben para a súa conservación, rehabilitación mellora ou recuperación:
Mantemento e conservación do ben.



Delimitación do PEPOID / Delimitación del PEPOID



- Delimitación del PEPOID / Delimitación del PEPOID
- Patrimonio Cultural / Patrimonio Cultural
- PC Arquitectónico - Etnolóxico / PC Arquitectónico - Etnolóxico
- Contorno de protección Arq-Etno / Contorno de protección Arq-Etno
- Bens arqueolóxicos / Bienes arqueológicos
- API - Área de Protección Integral / API - Área de Protección Integral
- CPX - Contorno de Protección de Xacemento / CPX - Contorno de Protección del Xacimiento
- Clasificación do solo / Clasificación del suelo
- SNR: Solo de núcleo rural / Suelo de núcleo rural
- SU: Solo urbano / SU: Suelo urbano
- Límite DPMT aprobado / Límite DPMT aprobado
- Límite Ribeira do mar / Límite Ribera del mar
- Límite SP aprobada / Límite SP aprobada
- Servidume de Tránsito / Servidumbre de Tránsito
- Servidume acceso ao mar (peonil proposta) / Servidumbre acc. al mar (peatonal propuesta)
- Servidume de acceso ao mar (rodada existente) / Servidumbre acc. al mar (rod. exist.)
- Zona de influencia / Zona de influencia
- SUCA
- SUCVU
- SNRT
- SNRC
- DPV, EQ
- DPV, IS
- SL, EL, Ex
- SL, EL, Ob
- SL, EQ, Ex
- SL, EQ, Ob
- SL, IC, Ex
- SL, IC, Ob
- SL, IS, Ex
- SX, EL, Ex
- SX, EL, Ob
- SX, IC, Ex
- SX, IC, Ob
- SL, IC, Ex
- SL, IC, Ob
- SL, EL, Ob



Código do elemento: 08.PE.HO.12

Nº de ficha: 56 / 60

Denominación:
Hórreo en Chan da Aldea
Localización: **Chan da Aldea**
Parroquia: **Veigue (Santa Comba)**

Coordenadas UTM:
556836 / 4802870
Sistema de coordenadas:
Proyección: UTM ETRS89 Zona 29N
Unidades: metros

Ordenanza ou norma de aplicación:
Art. 4 das normas de protección do patrimonio cultural.

Clase de ben:
Catalogado
Nivel de protección:
Ambiental

Acutacións autorizables
As reguladas na normativa segundo o nivel de protección do elemento

Clasificación do solo:
SNR

Estado de conservación:
Bo
Uso actual:
Residencial unifamiliar

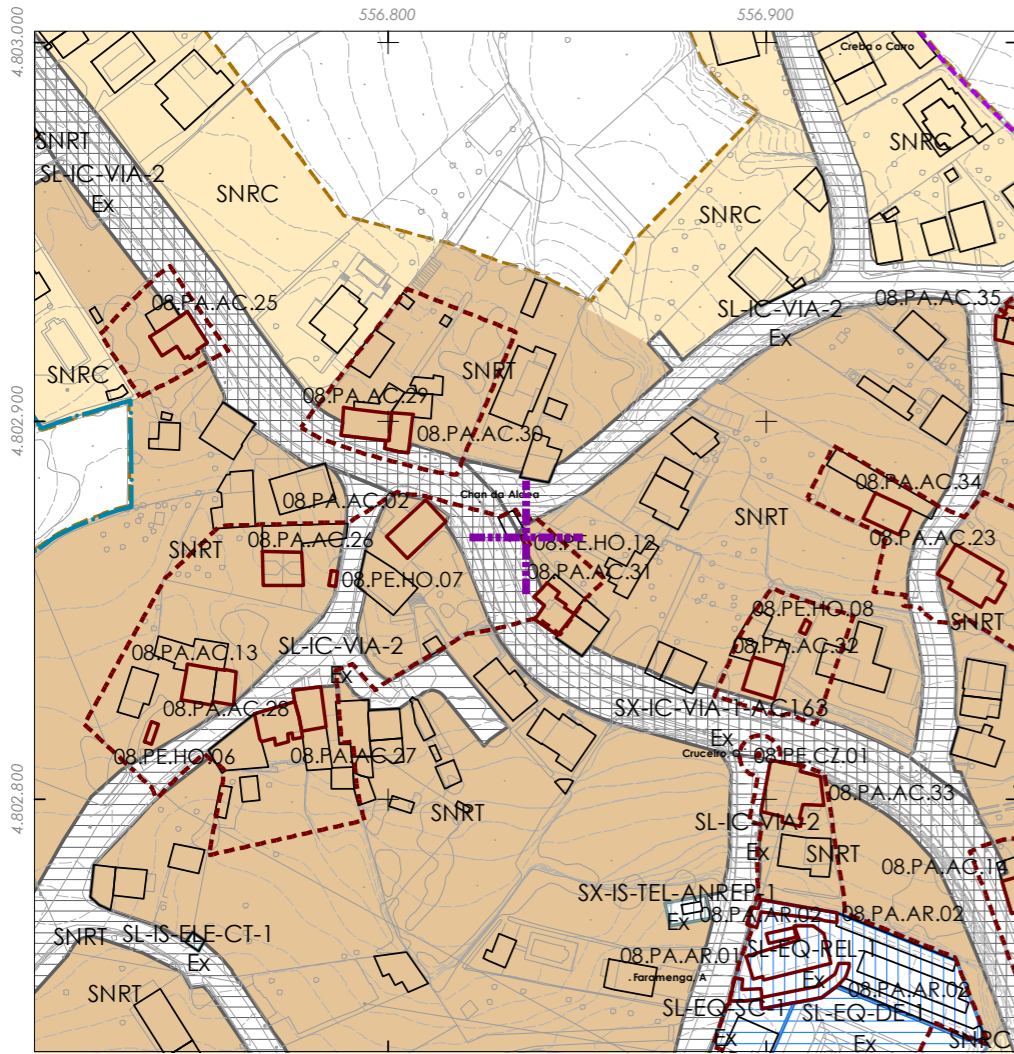
Titularidade:
Privada

Descrición do ben:


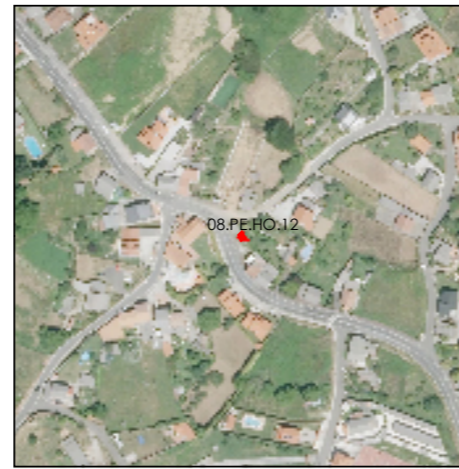
Hórreo de madeira. Estrutura e doelas de madeira. Ciméntase sobre pés rectangulares e tomarrator bípedos de extremos cilíndricos. A cuberta é de fibrocemento a dúas augas.

Determinacións sobre o ben para a súa conservación, rehabilitación mellora ou recuperación:

Mantemento e conservación do ben.



Delimitación do PEPOID / Delimitación del PEPOID



<p>Delimitación del PEPOID / Delimitación del PEPOID</p> <p>Patrimonio Cultural / Patrimonio Cultural</p> <p>PC Arquitectónico - Etnolóxico / PC Arquitectónico - Etnolóxico</p> <p>Contorno de protección Arq-Etno / Contorno de protección Arq-Etno</p> <p>Bens arqueolóxicos / Bienes arqueológicos</p> <p>API - Área de Protección Integral / API - Área de Protección Integral</p> <p>CPX - Contorno de Protección de Xacemento / CPX - Contorno de Protección del Yacimiento</p> <p>Clasificación do solo / Clasificación del suelo</p> <p>SNR: Solo de núcleo rural / Suelo de núcleo rural</p> <p>SU: Solo urbano / SU: Suelo urbano</p>	<p>--- Límite DPMT aprobado / Límite DPMT aprobado</p> <p>--- Límite Ribeira do mar / Límite Ribera del mar</p> <p>--- Límite SP aprobada / Límite SP aprobada</p> <p>--- Servidume de Tránsito / Servidumbre de Tránsito</p> <p>--- Servidume acceso ao mar (peonil proposta) / Servidumbre acc. al mar (peatonal propuesta)</p> <p>--- Servidume de acceso ao mar (rodada existente) / Servidumbre acc. al mar (rod. exist.)</p> <p>--- Zona de influencia / Zona de influencia</p>	<p>Cualificación (2CUAL) / Cualificación (2CUAL)</p> <p>SUCA</p> <p>SUCVU</p> <p>SNRT</p> <p>SNRC</p> <p>DPV, EQ</p> <p>DPV, IS</p> <p>SL, EL, Ex</p> <p>SL, EL, Ob</p>	<p>SL, EQ, Ex</p> <p>SL, EQ, Ob</p> <p>SL, IC, Ex</p> <p>SL, IC, Ob</p> <p>SL, IS, Ex</p> <p>SX, EL, Ex</p> <p>SX, EL, Ob</p> <p>SX, IC, Ex</p> <p>SX, IC, Ob</p> <p>SL, EL, Ob</p>
--	---	--	---



Código do elemento: 08.PE.HO.14

Nº de ficha: 58 / 60

Denominación: **Hórreo en A Fraga**
 Localización: **A Fraga**
 Parroquia: **Veigue (Santa Comba)**

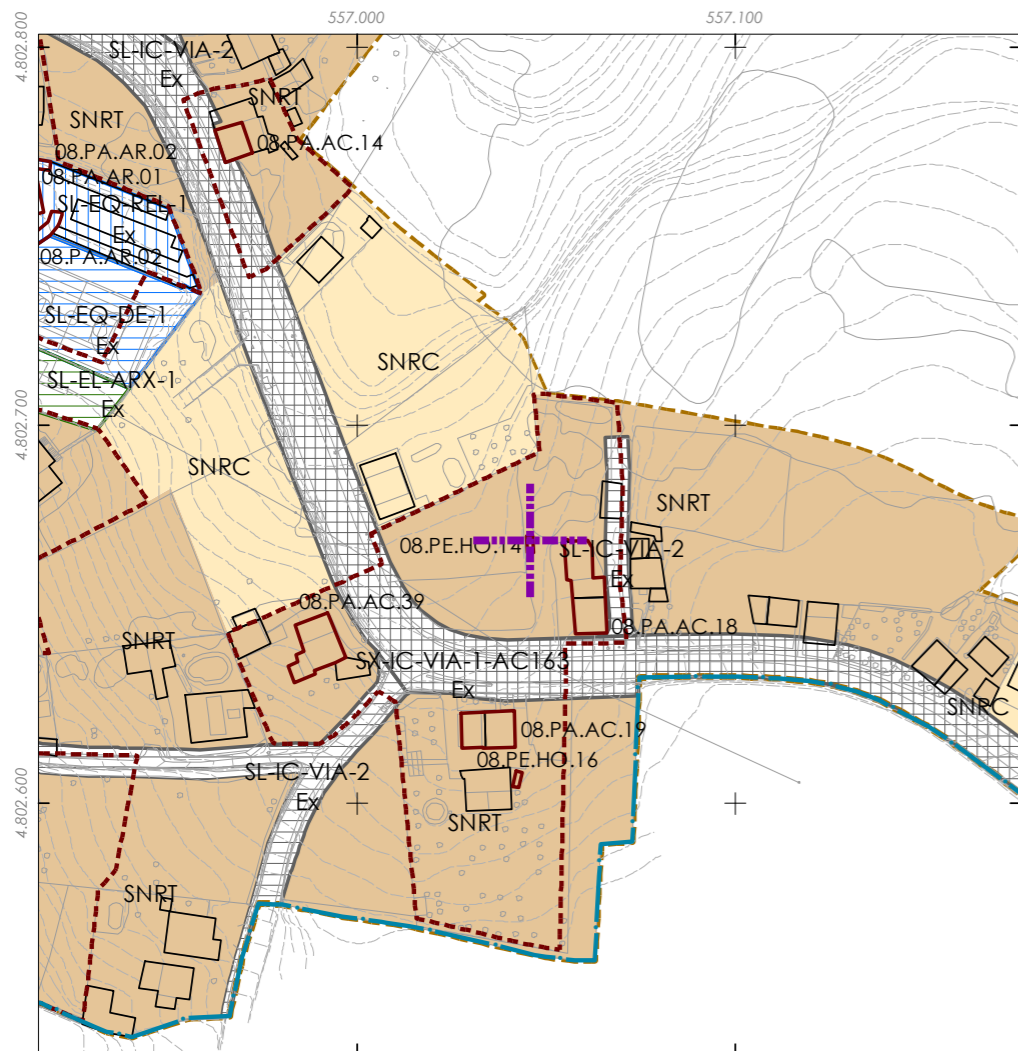
Coordenadas UTM:
557046 / 4802670
Sistema de coordenadas: Proyección: UTM ETRS89 Zona 29N Unidades: metros

Ordenanza ou norma de aplicación: **Art. 4 das normas de protección do patrimonio cultural.**
 Clase de ben: **Catalogado**
 Nivel de protección: **Ambiental**


Acotacións autorizables: **As reguladas na normativa segundo o nivel de protección do elemento**
 Estado de conservación: **Bo**
 Uso actual: **Residencial unifamiliar**
 Clasificación do solo: **SNR**
 Titularidade: **Privada**

Descrición do ben:
 Hórreo de madeira. Estrutura de madeira e doelas de madeira. Ciméntase sobre pés rectangulares e tomarratos bípodos de extremos rectos. Os testeiros están rematados con sobrepenas. A sobrepena norte está ornamentada cunha cruz latina e a sobrepena sur un lampión. A cuberta é de tella a dúas augas.

Determinacións sobre o ben para a súa conservación, rehabilitación mellora ou recuperación:
 Mantemento e conservación do ben.



Delimitación do PEPOID / Delimitación del PEPOID



<p>De limitación do PEPOID / Delimitación del PEPOID</p> <p>Patrimonio Cultural / Patrimonio Cultural</p> <p>PC Arquitectónico - Etnolóxico / PC Arquitectónico - Etnolóxico</p> <p>Contorno de protección Arq-Etno / Contorno de protección Arq-Etno</p> <p>Bens arqueolóxicos / Bienes arqueológicos</p> <p>API - Área de Protección Integral / API - Área de Protección Integral</p> <p>CPX - Contorno de Protección de Xacemento / CPX - Contorno de Protección del Yacimiento</p> <p>Clasificación do solo / Clasificación del suelo</p> <p>SNR: Solo de núcleo rural / Suelo de núcleo rural</p> <p>SU: Solo urbano / SU: Suelo urbano</p>	<p>--- Límite DPMT aprobado / Límite DPMT aprobado</p> <p>--- Límite Ribeira do mar / Límite Ribera del mar</p> <p>--- Límite SP aprobada / Límite SP aprobada</p> <p>--- Servidume de Tránsito / Servidumbre de Tránsito</p> <p>--- Servidume acceso ao mar (peonil proposta) / Servidumbre acc. al mar (peatonal propuesta)</p> <p>--- Servidume de acceso ao mar (rodada existente) / Servidumbre acc. al mar (rod. exist.)</p> <p>--- Zona de influencia / Zona de influencia</p>	<p>Cualificación (2CUAL) / Cualificación (2CUAL)</p> <p>SUCA</p> <p>SUCVU</p> <p>SNRT</p> <p>SNRC</p> <p>DPV, EQ</p> <p>DPV, IS</p> <p>SL, EL, Ex</p> <p>SL, EL, Ob</p>	<p>SL, EQ, Ex</p> <p>SL, EQ, Ob</p> <p>SL, IC, Ex</p> <p>SL, IC, Ob</p> <p>SL, IS, Ex</p> <p>SX, EL, Ex</p> <p>SX, EL, Ob</p> <p>SX, IC, Ex</p> <p>SX, IC, Ob</p> <p>SL, EL, Ob</p>
--	---	--	---

SX: Sistema xeral / SG: Sistema general
 SL: Sistema local / SL: Sistema local
 DPV: dotación privada / DPV: dotación privada
 El: espacio libre e zonas verdes / El: espacio libre y zonas verdes
 EQ: equipamentos / EQ: equipamientos
 IC: infraestruturas de comunicación / IC: infraestructuras de comunicaciones
 IS: infraestruturas de servizos / IS: infraestructuras de servicios
 Ob: Obter / Ob: Obtener



Código do elemento: 08.PE.HO.15

Nº de ficha: 59 / 60

Denominación: **Hórreo en A Fraga**
 Localización: **A Fraga**
 Parroquia: **Veigue (Santa Comba)**

Coordenadas UTM:
556911 / 4802610
Sistema de coordenadas: Proyección: UTM ETRS89 Zona 29N Unidades: metros

Ordenanza ou norma de aplicación:
Art. 4 das normas de protección do patrimonio cultural.

Clase de ben:
Catalogado

Nivel de protección:
Ambiental

Acutacións autorizables:
As reguladas na normativa segundo o nivel de protección do elemento

Estado de conservación: **Bo**

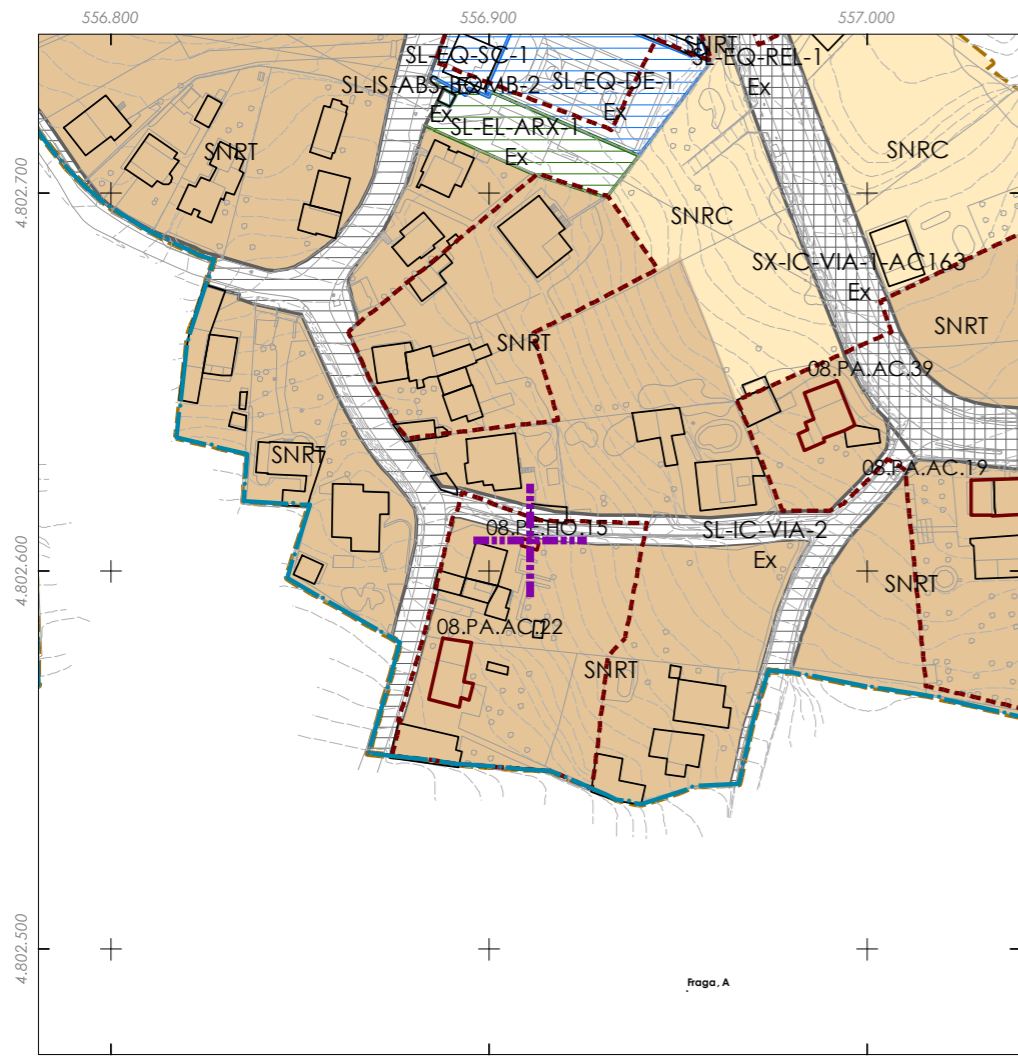
Uso actual:
Residencial unifamiliar

Clasificación do solo: **SNR**

Titularidade: **Privada**

Descrición do ben:
 Hórreo de madeira. Estrutura e doelas de madeira dispostas verticalmente. A cuberta é de fibrocemento a dúas augas.

Determinacións sobre o ben para a súa conservación, rehabilitación mellora ou recuperación:
 Mantemento e conservación do ben.



Delimitación do PEPOID / Delimitación del PEPOID



0 25 50 100 150 200 metros E 1: 2.000

- Delimitación del PEPOID / Delimitación del PEPOID
- Patrimonio Cultural / Patrimonio Cultural**
- Límite DPMT aprobado / Límite DPMT aprobado
- Límite Ribeira do mar / Límite Ribeira del mar
- Límite SP aprobada / Límite SP aprobada
- Contorno de protección Arq-Etno / Contorno de protección Arq-Etno
- Servidume de Tránsito / Servidumbre de Tránsito
- Servidume acceso ao mar (peonil proposta) / Servidumbre acc. al mar (peatonal propuesta)
- Servidume de acceso ao mar (rodada existente) / Servidumbre acc. al mar (rod. exist.)
- Zona de influencia / Zona de influencia
- Bens arqueolóxicos / Bienes arqueológicos**
- API - Área de Protección Integral / API - Área de Protección Integral
- CPX - Contorno de Protección de Xacemento / CPX - Contorno de Protección del Yacimiento
- Clasificación do solo / Clasificación del suelo**
- SNR: Solo de núcleo rural / Suelo de núcleo rural
- SU: Solo urbano / SU: Suelo urbano
- Cualificación (2CUAL) / Cualificación (2CUAL)**
- SUCA
- SUCVU
- SNRT
- SNRC
- DPV, EQ
- DPV, IS
- SL, EL, Ex
- SL, EL, Ob
- SL, EQ, Ex
- SL, EQ, Ob
- SL, IC, Ex
- SL, IC, Ob
- SL, IS, Ex
- SX, EL, Ex
- SX, EL, Ob
- SX, IC, Ex
- SX, IC, Ob
- SL, EL, Ob



